

DC à la carte



Rue Des Arbalétriers 4, 5000 Namur
92302G0335/00V007

[Lieu](#)
[Environs](#)
[Cadastre](#)
[Plan régional](#)
[Amenagement du territoire](#)
[Sol et sous-sol](#)
[Eau](#)
[Nature](#)
[Droit de préemption](#)
[Patrimoine immobilier](#)
[Cartes historiques](#)
[Autres cartes](#)

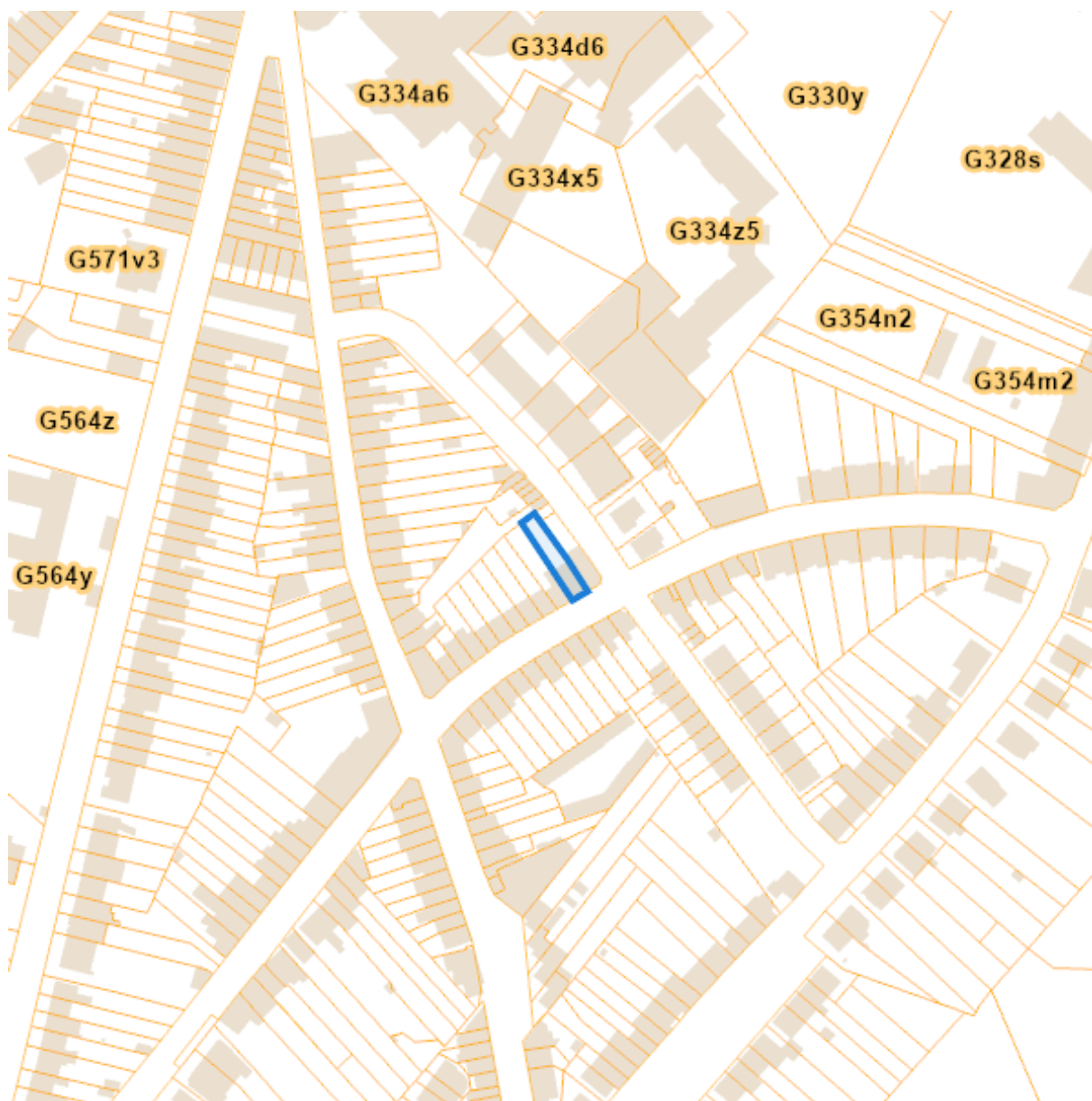
Dossier: 26-00-0466/001

Lieu



Dossier: 26-00-0466/001

Environs



Cadastre

Situation la plus récente

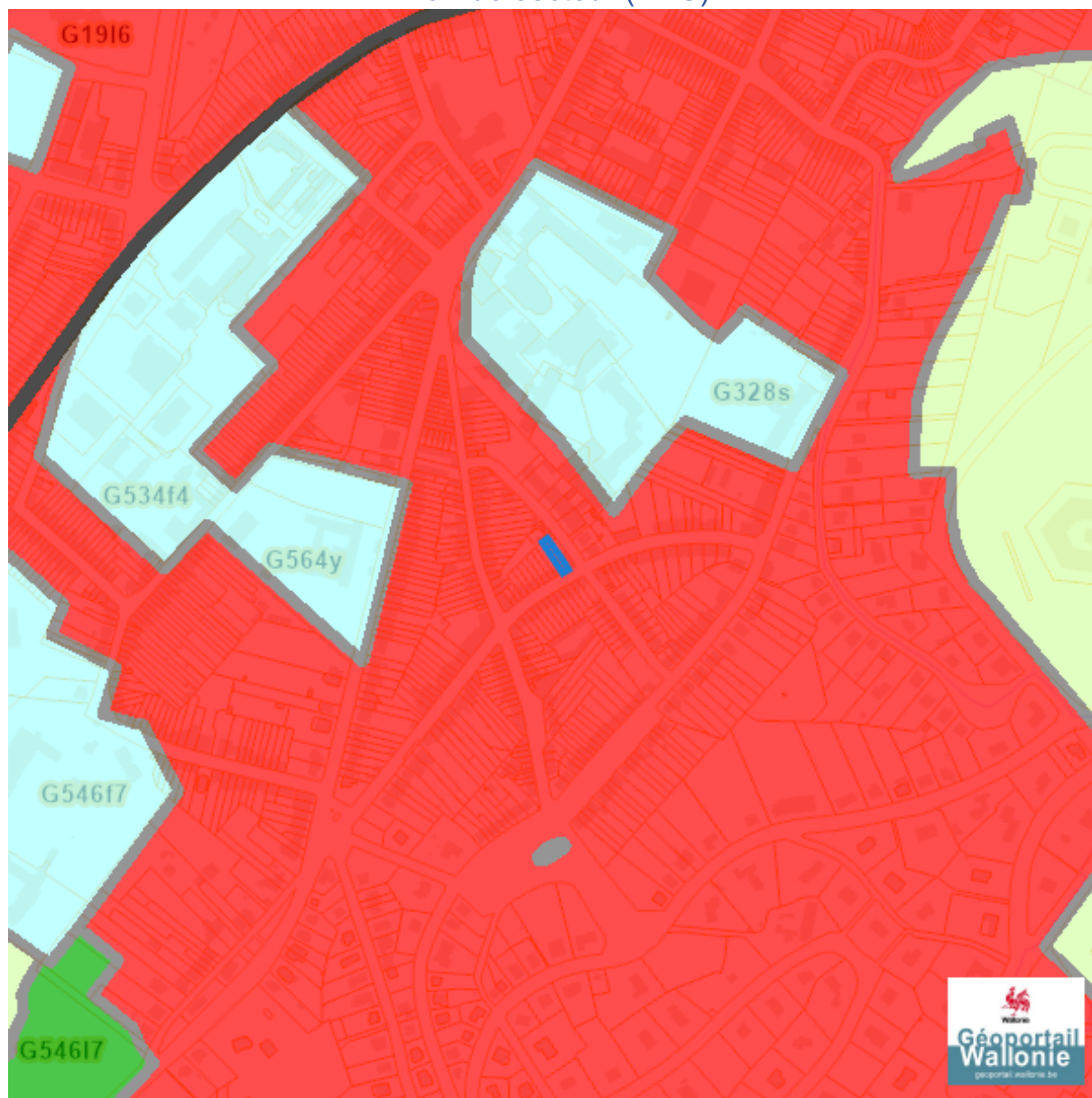


eservices.minfin.fgov.be

Dossier: 26-00-0466/001





























Plan régional

Plan de secteur (PDS)



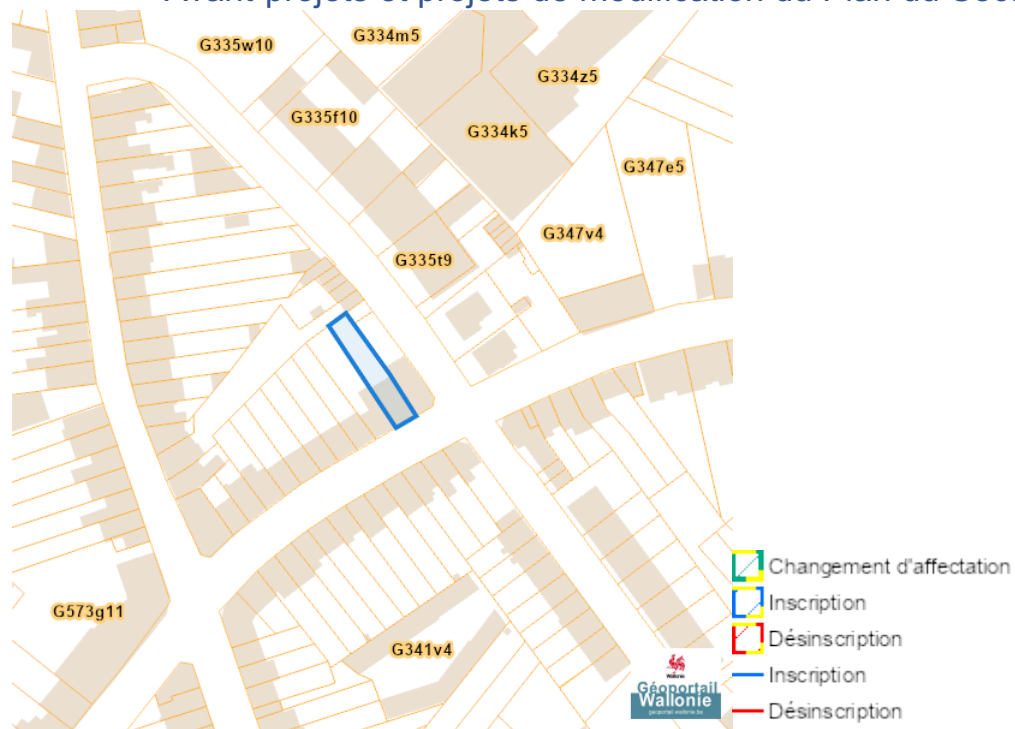
Dossier: 26-00-0466/001

Rue Des Arbalétriers 4, 5000 Namur

-  Habitat
-  Habitat à caractère rural
-  Habitat vert
-  Services publics et équipements communautaires
-  Centre d'enfouissement technique
-  Centre d'enfouissement technique désaffecté
-  Loisirs
-  Activité économique mixte
-  Activité économique industrielle
-  Activité économique spécifique Agro-Economique
-  Activité économique spécifique Grande Distribution
-  Activité économique spécifique Risque majeur
-  Dépendances d'extraction
-  Extraction à destination agricole
-  Extraction à destination forestière
-  Extraction à destination espaces verts
-  Extraction à destination zone naturelle
-  Aménagement communal concerté
-  Aménagement communal concerté à caractère économique
-  Enjeu communal
-  Enjeu régional
-  Agricole
-  Forestière
-  Espaces verts
-  Naturelle
-  Parc
-  Eau
-  Non affectée ("zone blanche")

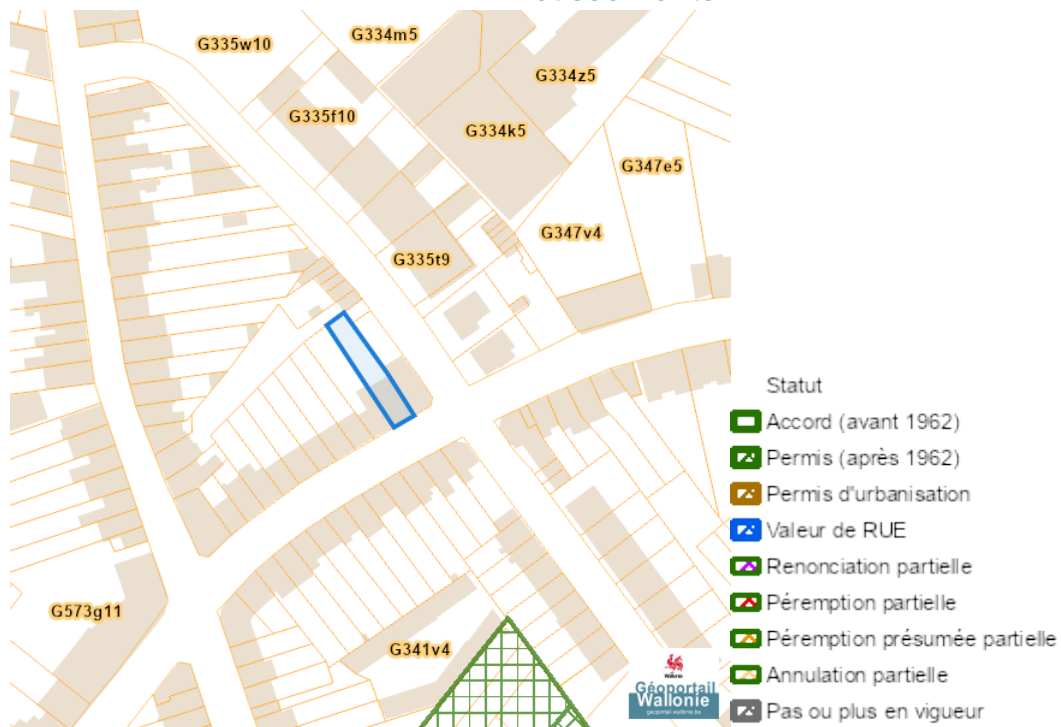
Dossier: 26-00-0466/001

Avant-projets et projets de modification du Plan du Secteur

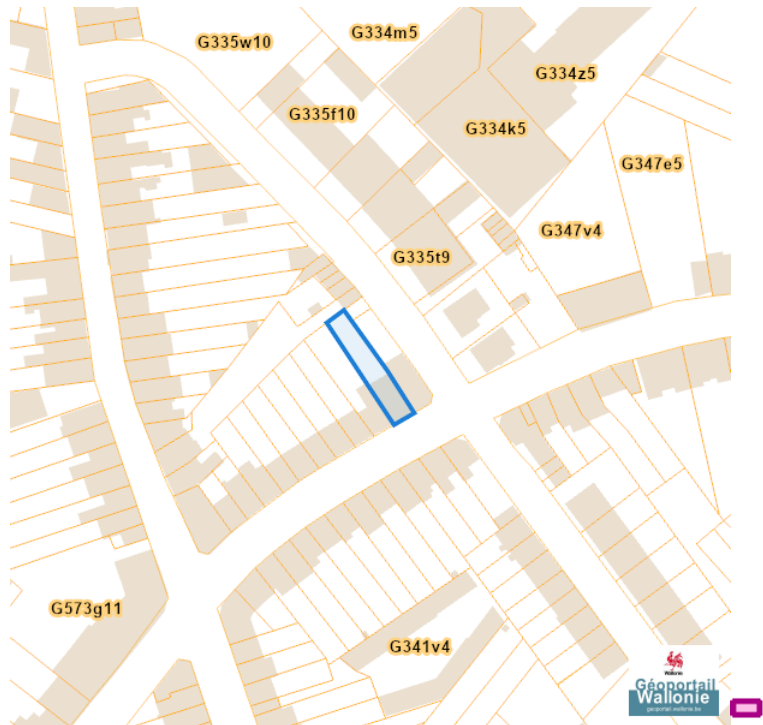


Aménagement du territoire

Lotissements

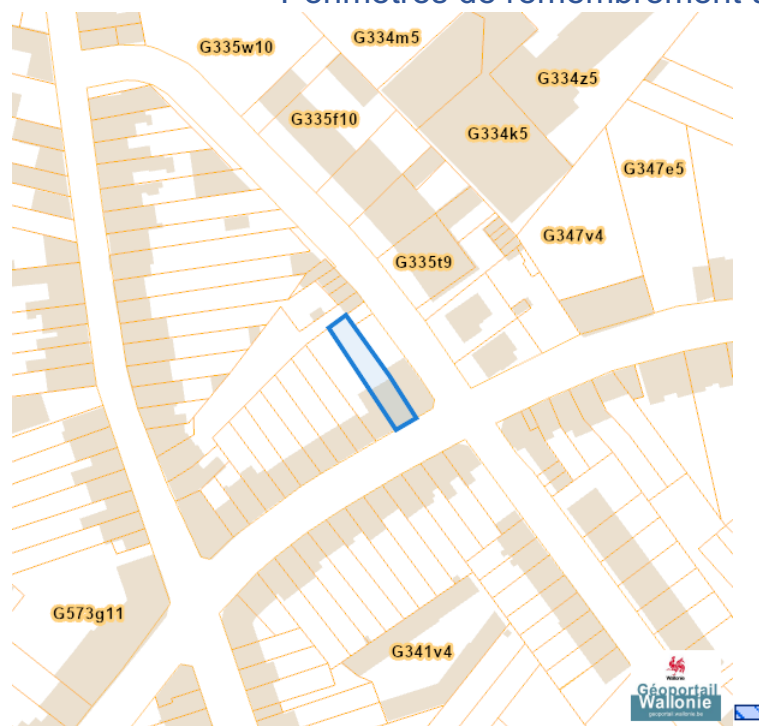


Plan Habitat Permanent

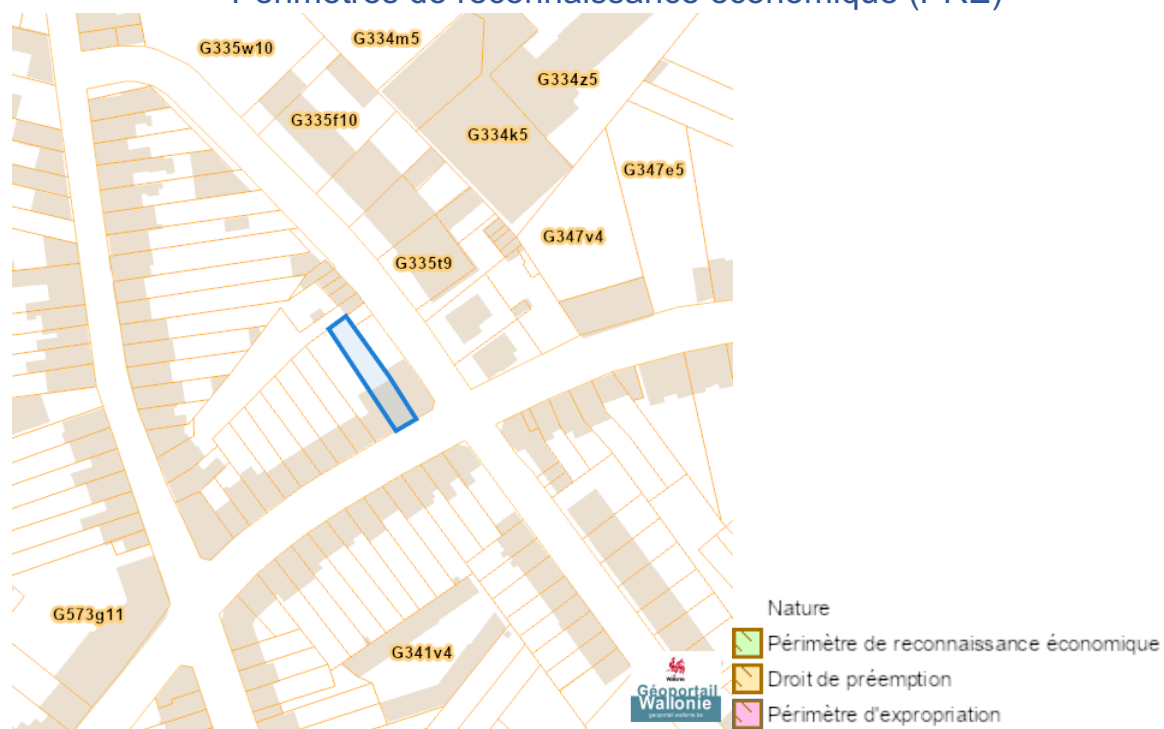


Rue Des Arbalétriers 4, 5000 Namur

Périmètres de remembrement urbain (PRU)



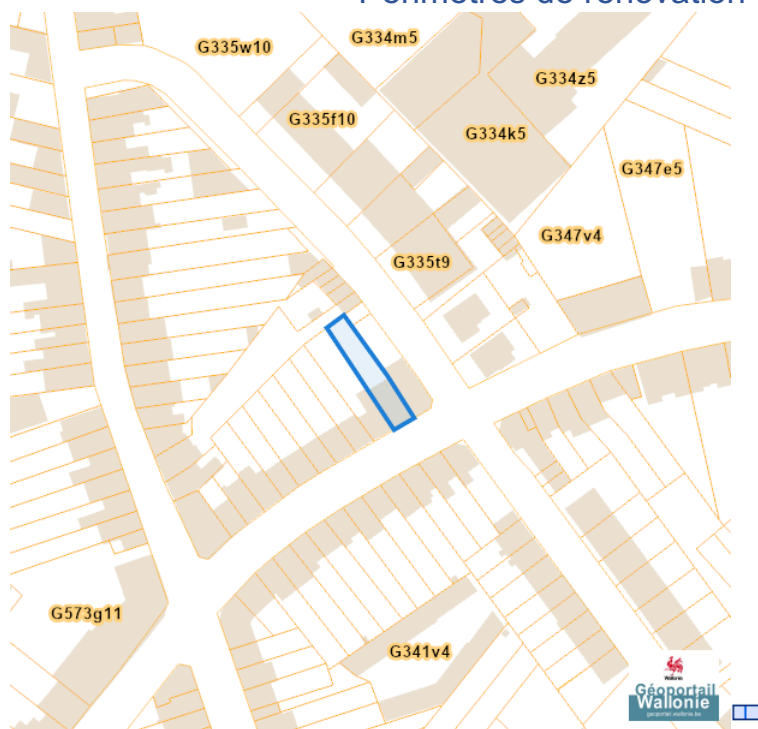
Périmètres de reconnaissance économique (PRE)



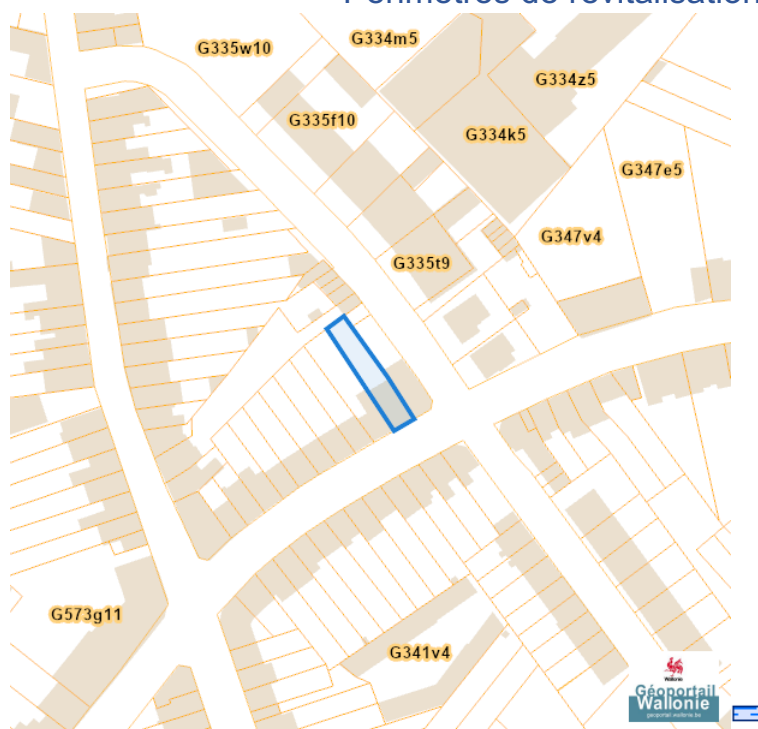
Dossier: 26-00-0466/001

Rue Des Arbalétriers 4, 5000 Namur

Périmètres de rénovation urbaine



Périmètres de revitalisation urbaine



Dossier: 26-00-0466/001

Rue Des Arbalétriers 4, 5000 Namur

Schéma d'Orientation Local (SOL)

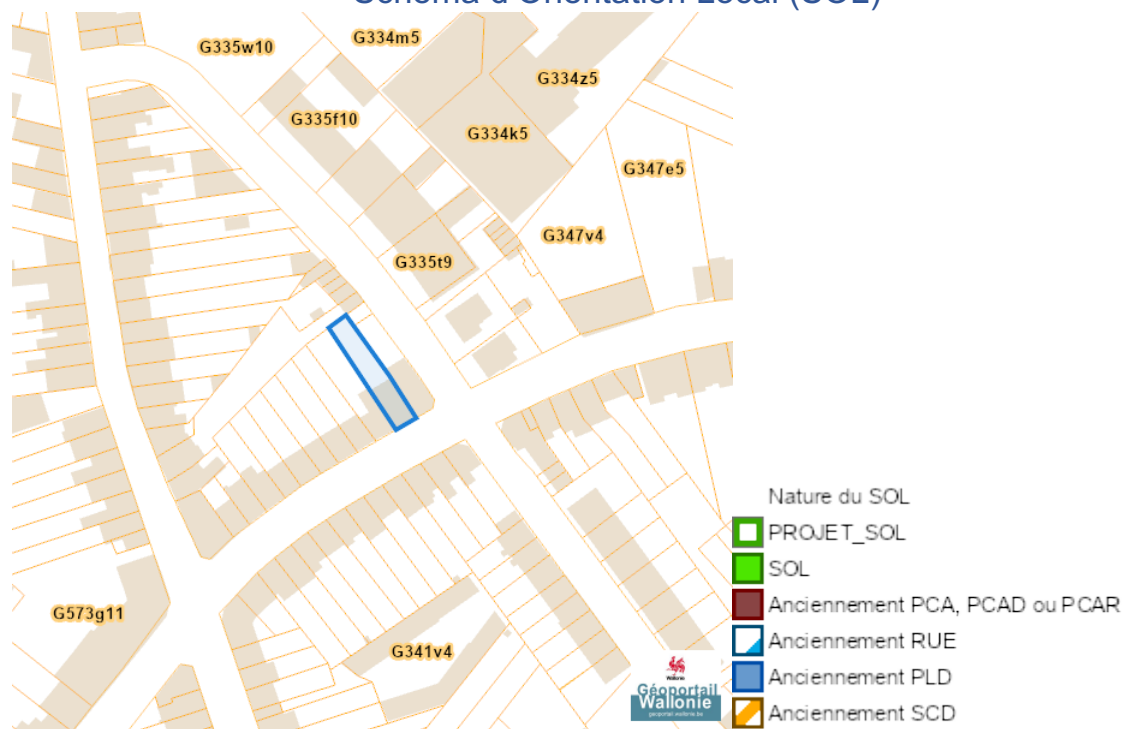
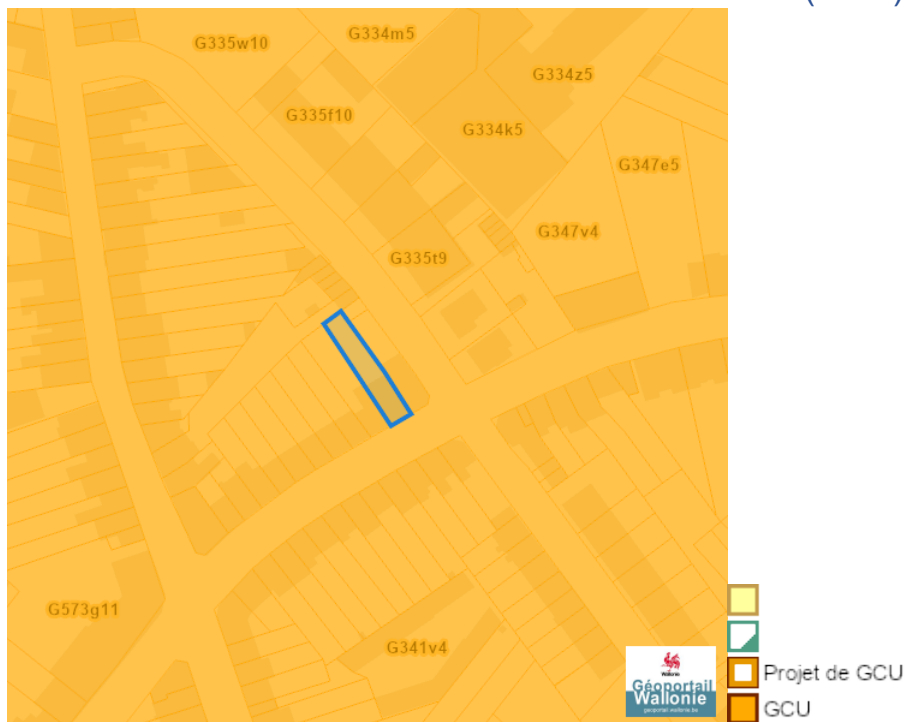


Schéma de Développement Communal (SDC)

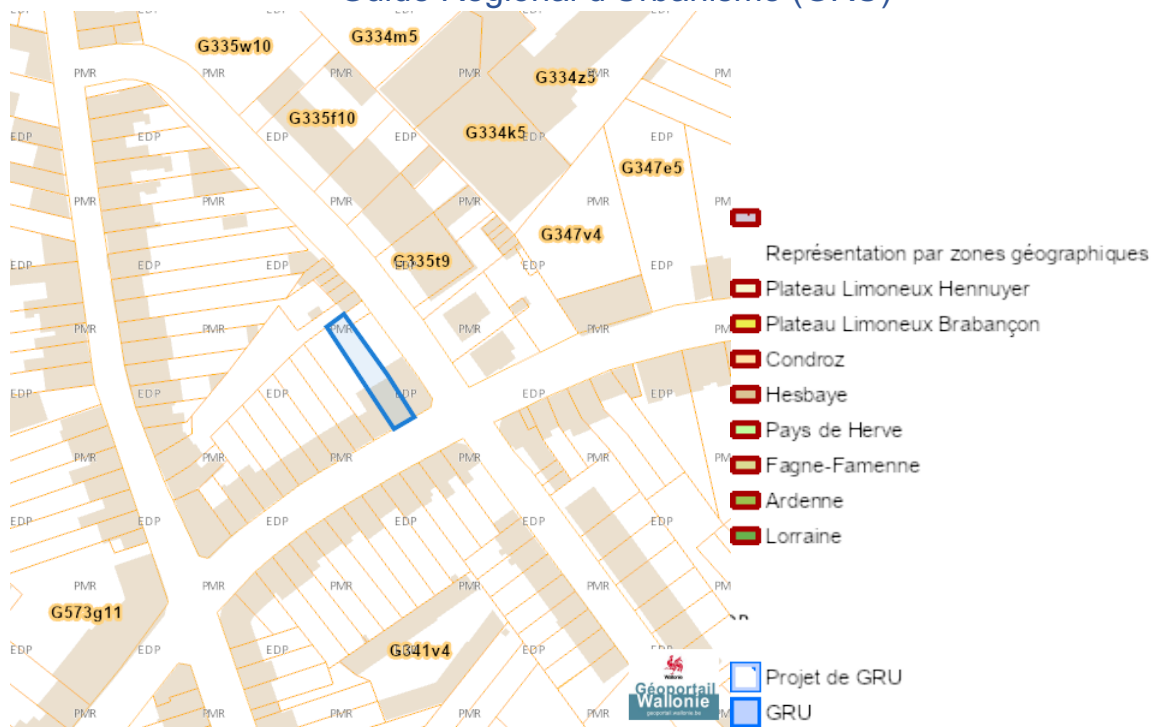


Dossier: 26-00-0466/001

Guide Communal d'Urbanisme (GCU)

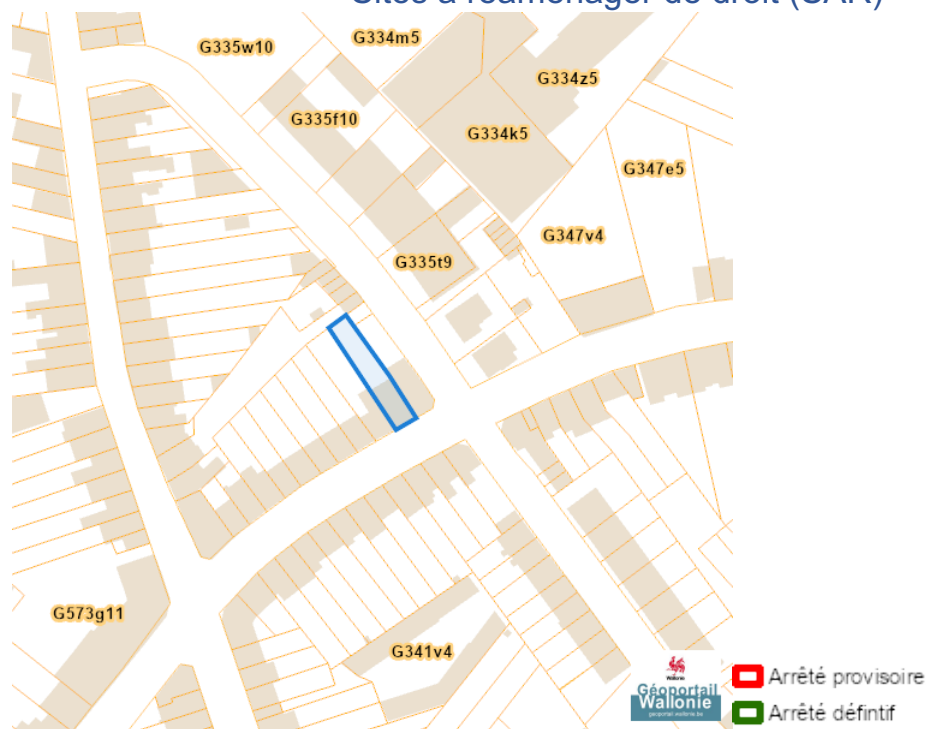


Guide Régional d'Urbanisme (GRU)

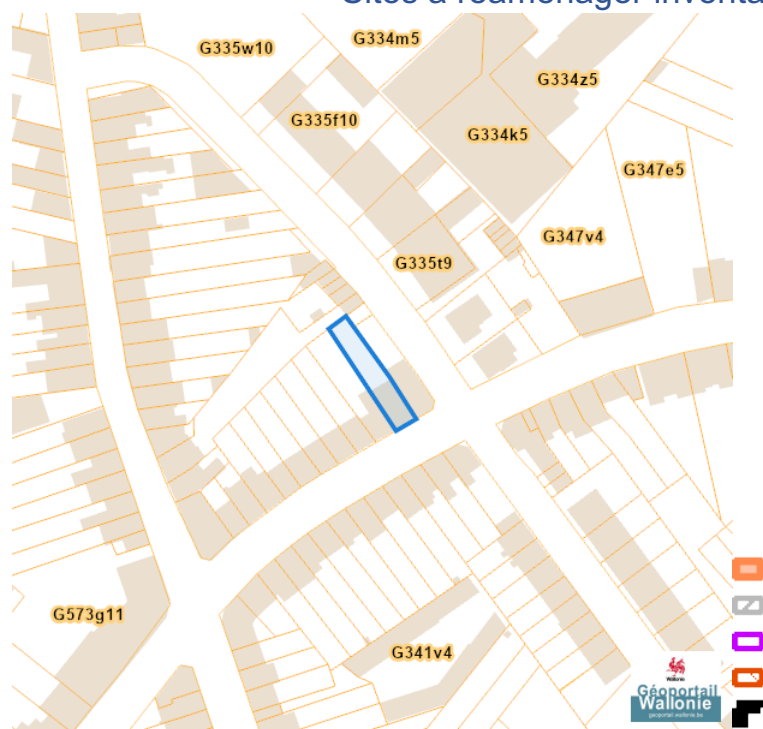


Rue Des Arbalétriers 4, 5000 Namur

Sites à réaménager de droit (SAR)



Sites à réaménager inventaire (ISA)



Dossier: 26-00-0466/001

Rue Des Arbalétriers 4, 5000 Namur

Taxation des bénéfices résultant d'une révision du plan de secteur

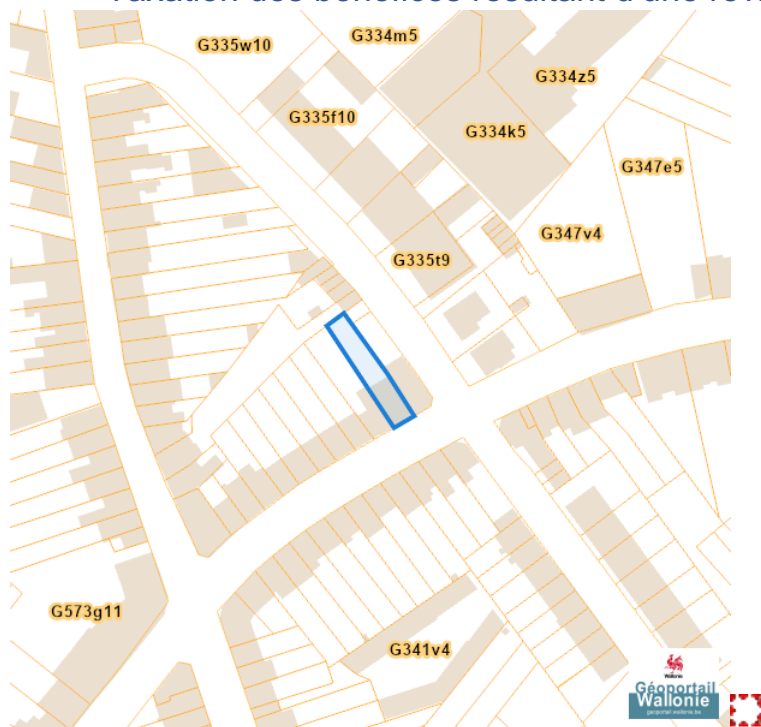
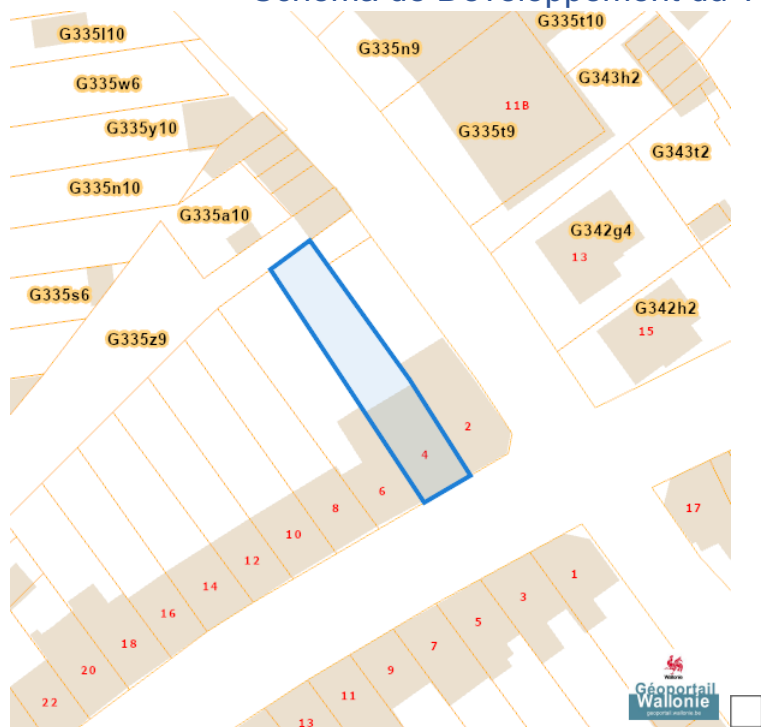
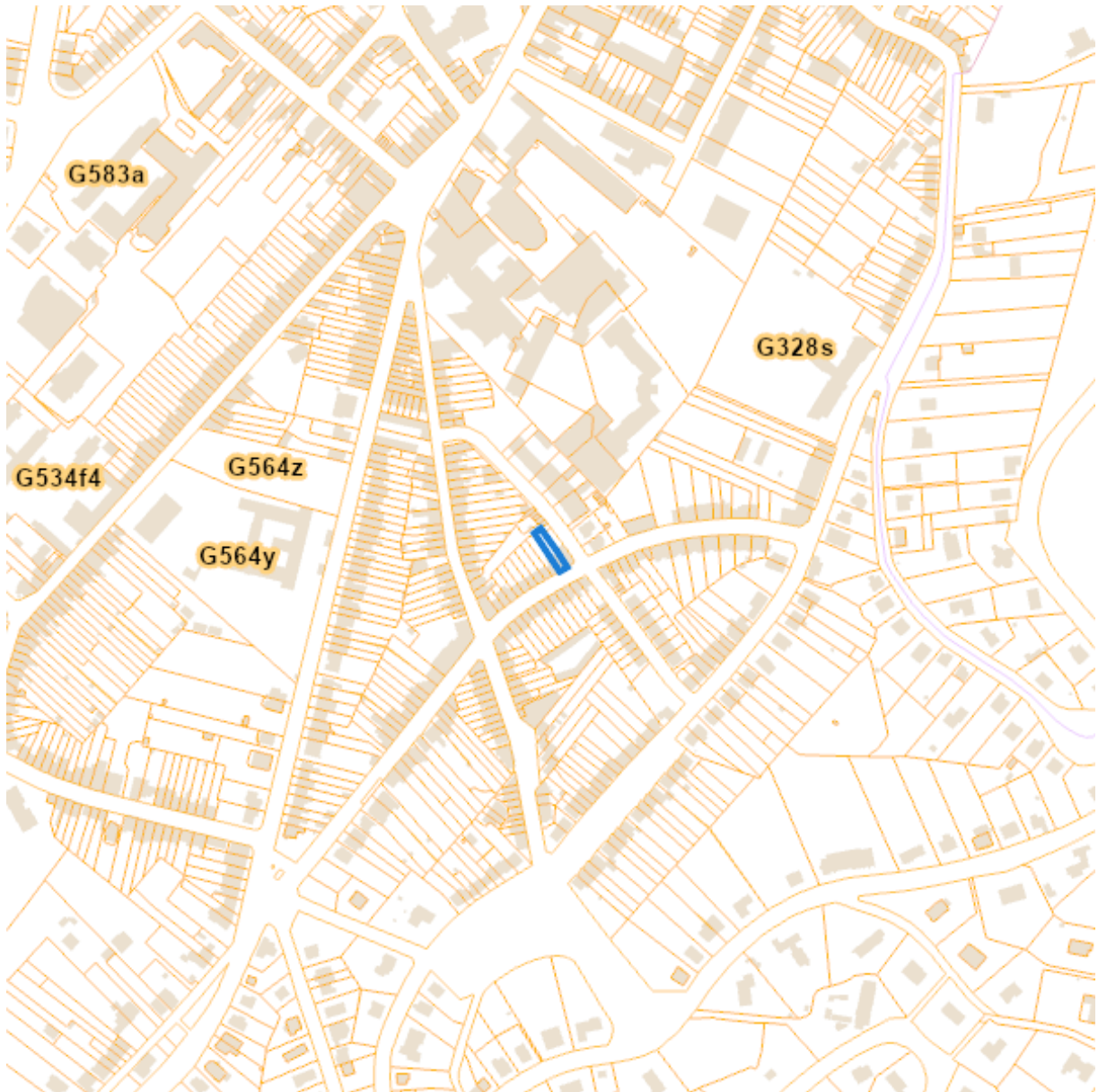


Schéma de Développement du Territoire (SDT)



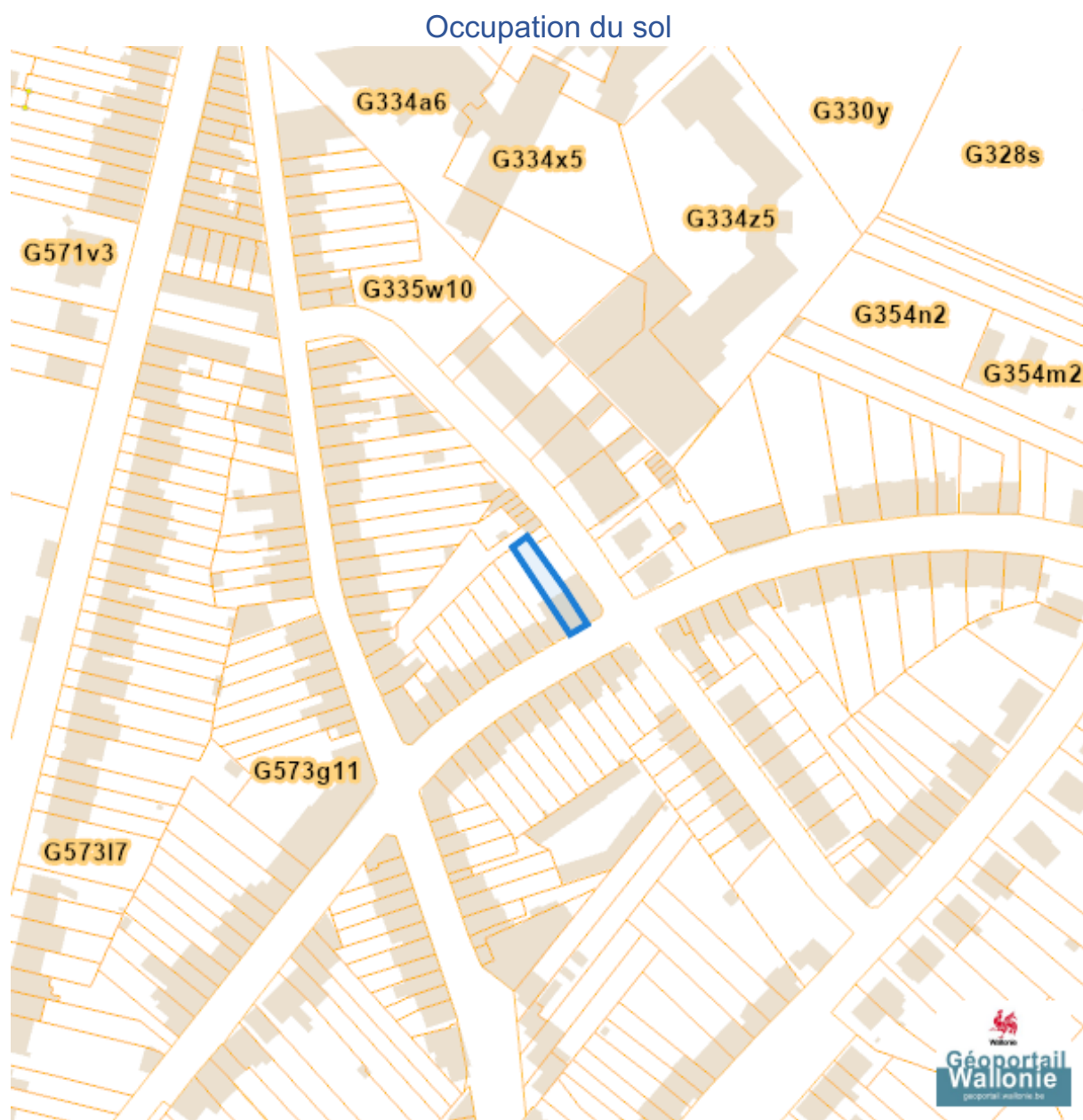
Dossier: 26-00-0466/001

Seveso



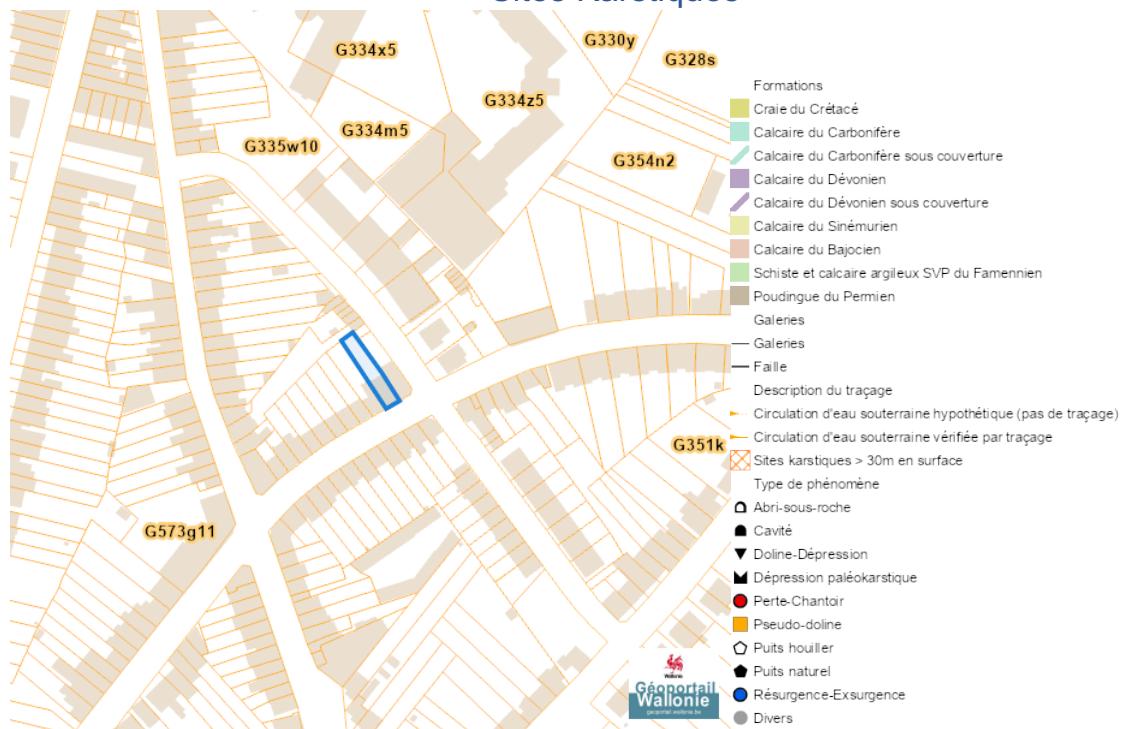
%seveso_legend%

Sol et sous-sol

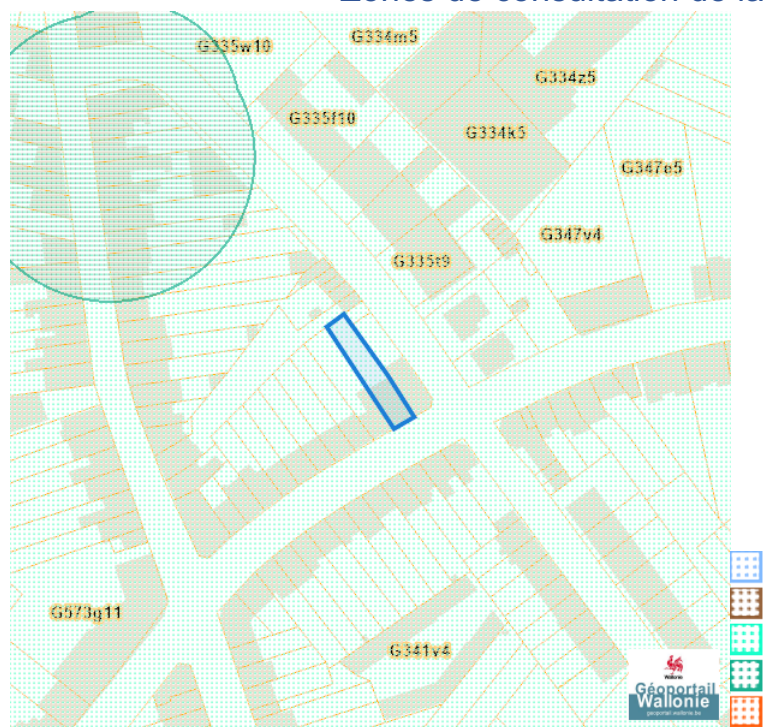


Rue Des Arbalétriers 4, 5000 Namur

Sites Karstiques

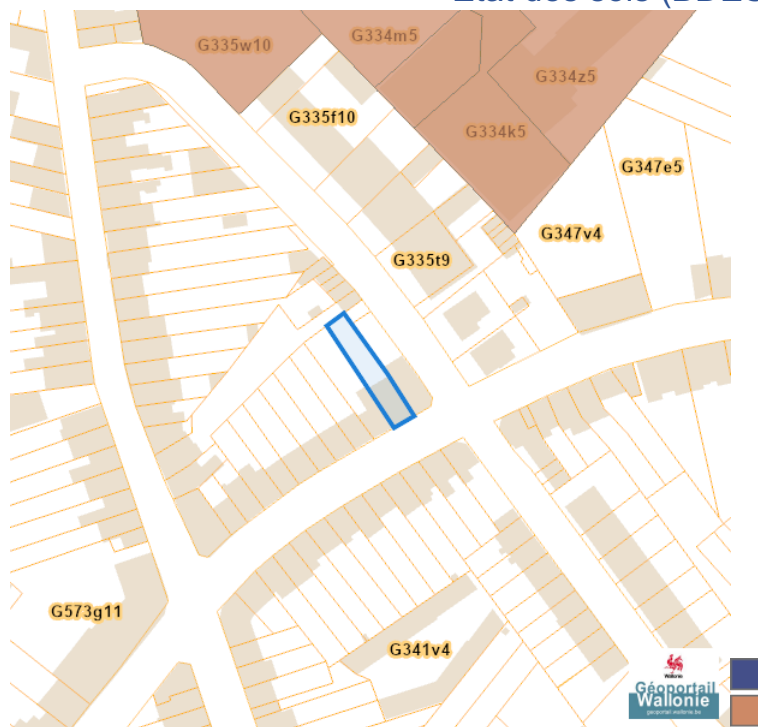


Zones de consultation de la DRIGM

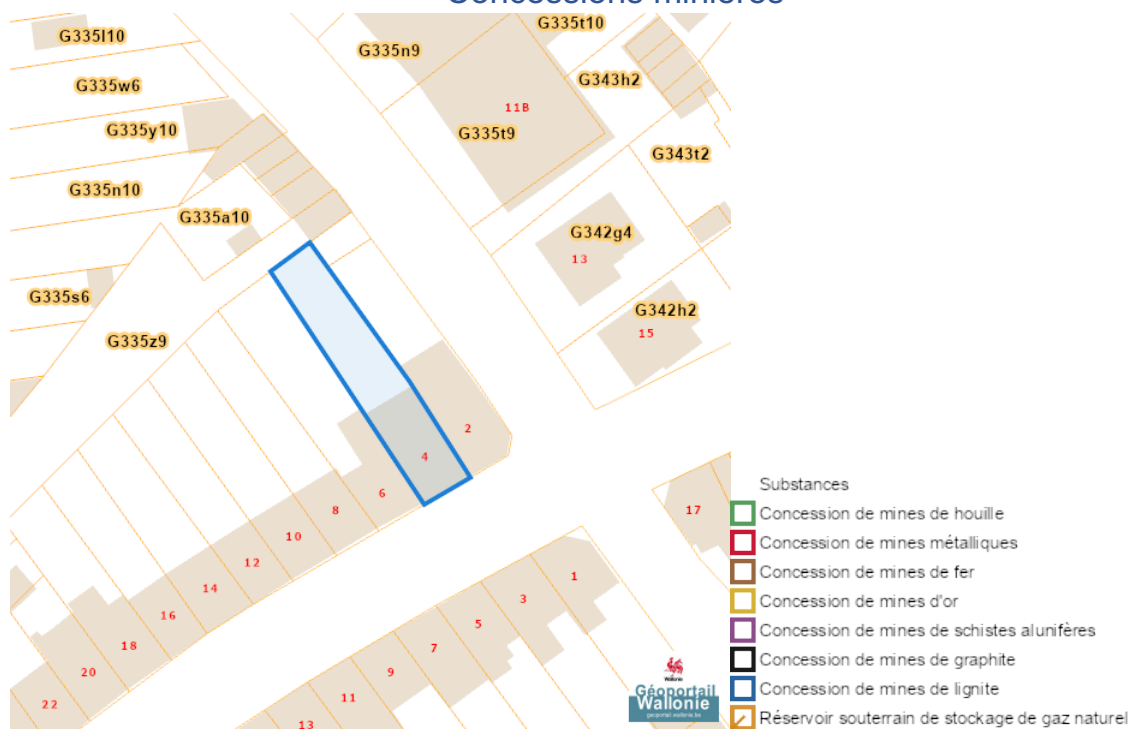


Dossier: 26-00-0466/001

Etat des sols (BDES)

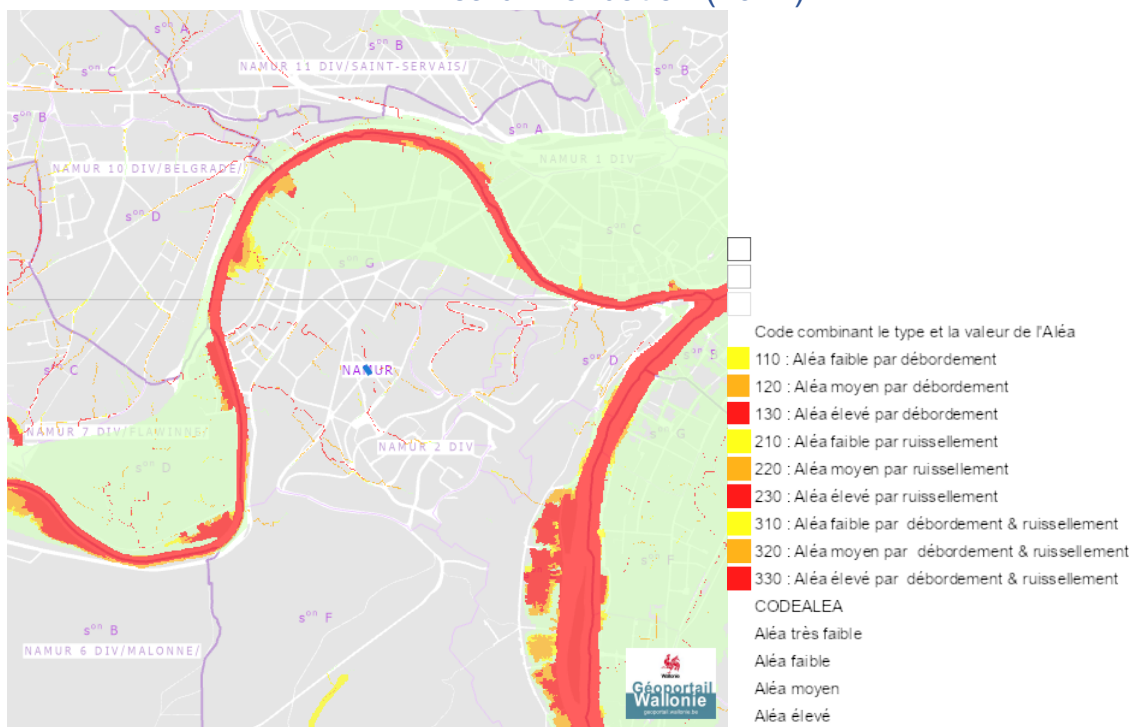


Concessions minières

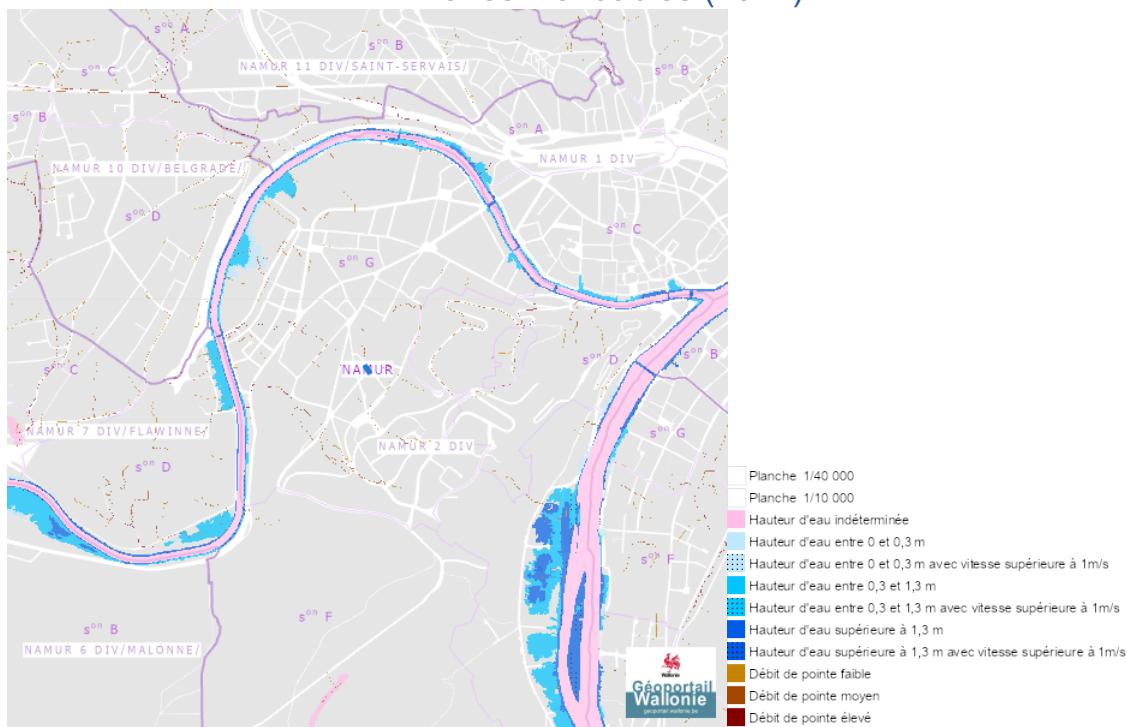


Eau

Alea d' inondation (2021)

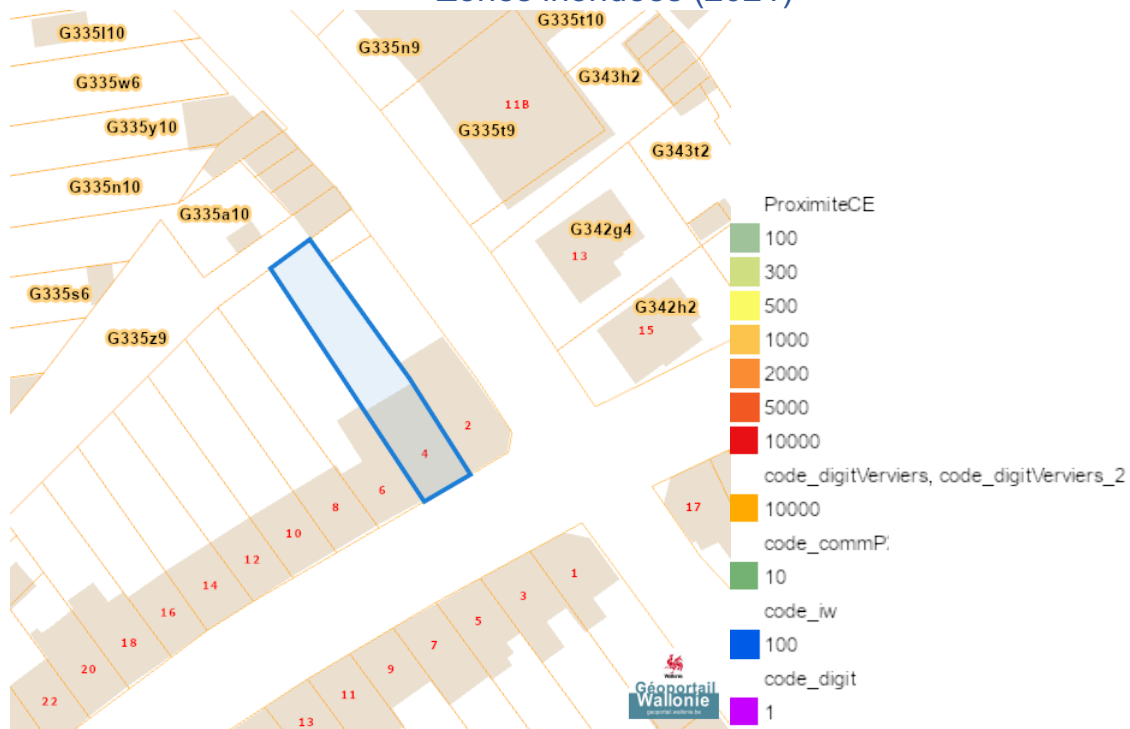


Zones inondables (2021)

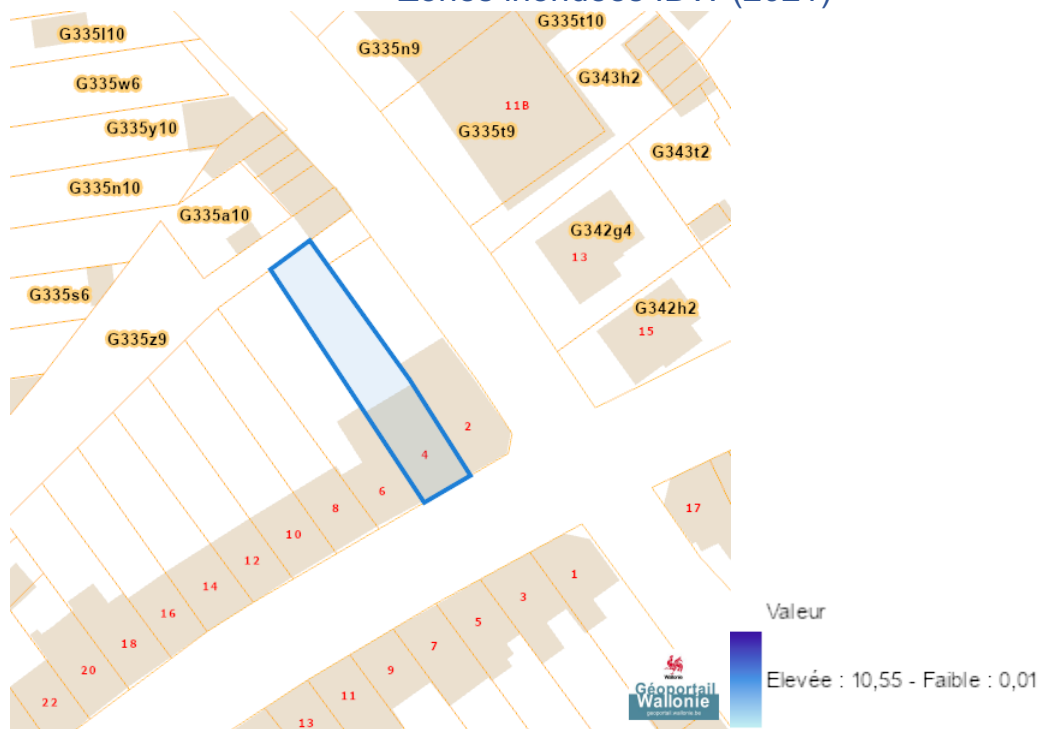


Rue Des Arbalétriers 4, 5000 Namur

Zones inondees (2021)



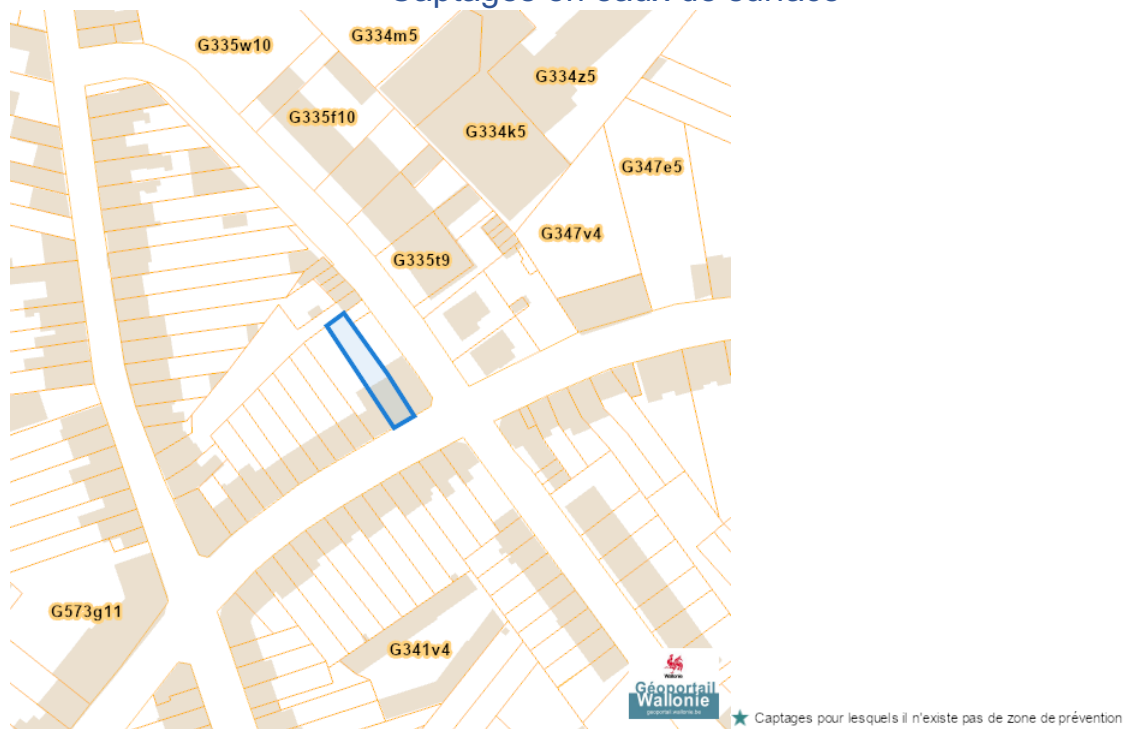
Zones inondees IDW (2021)



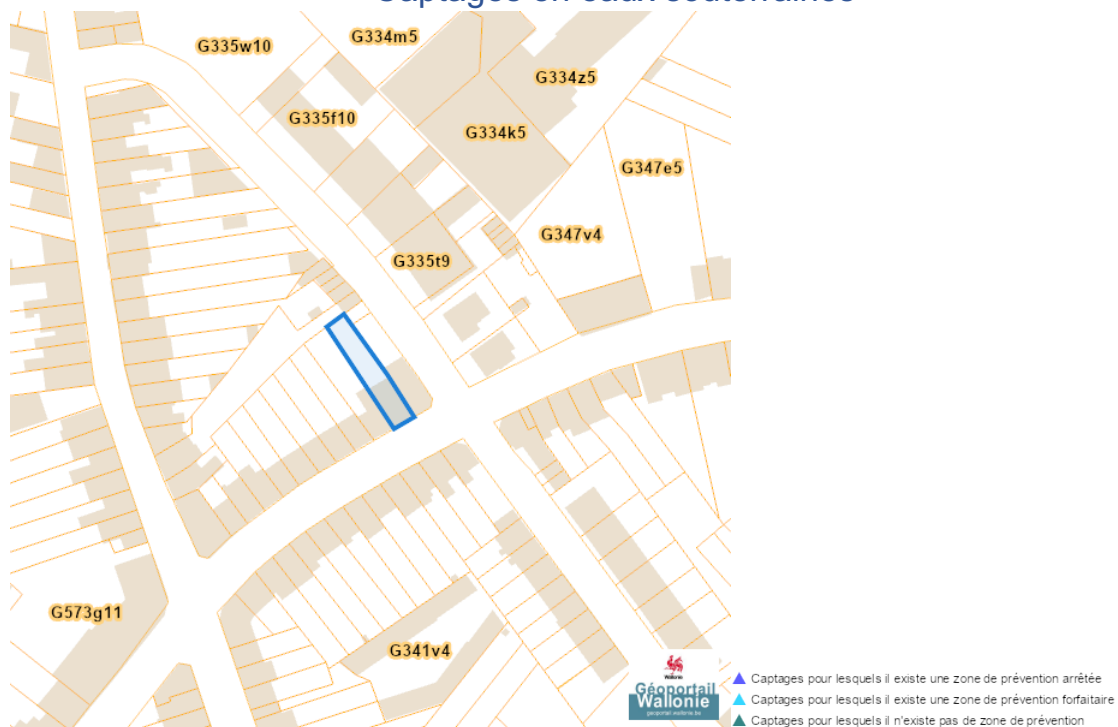
Dossier: 26-00-0466/001

Rue Des Arbalétriers 4, 5000 Namur

Captages en eaux de surface

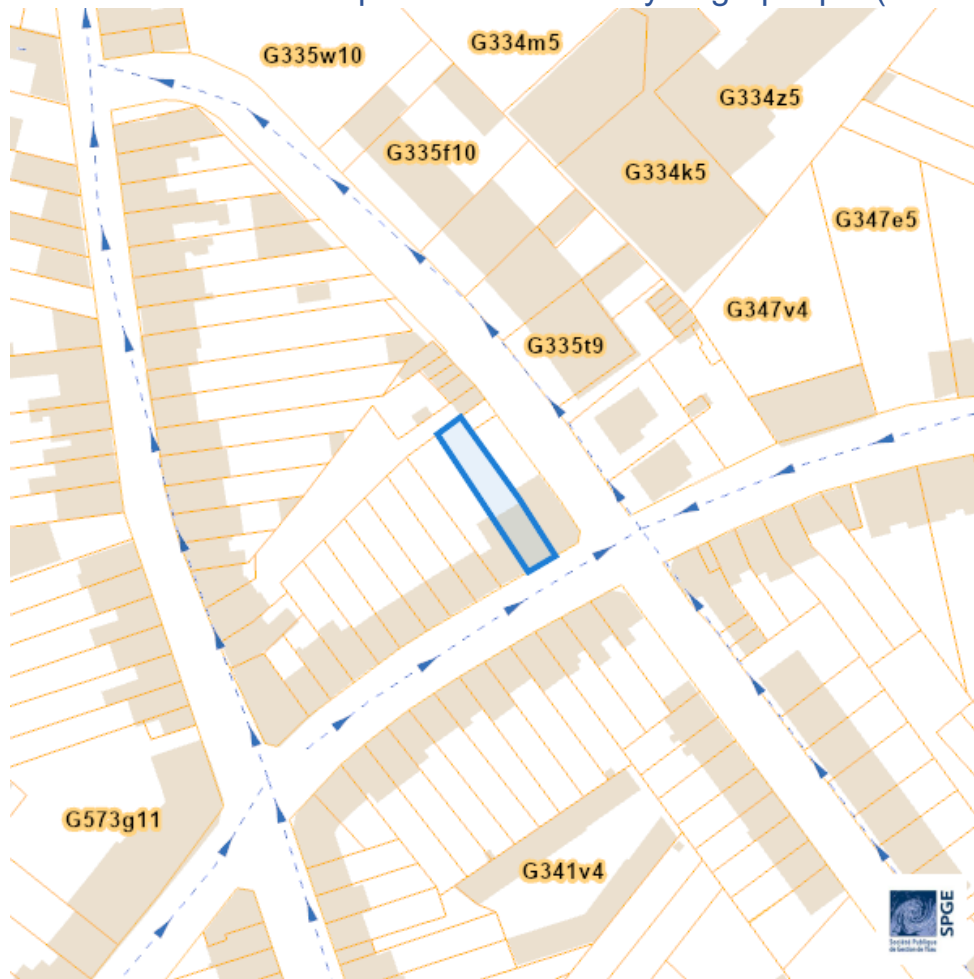


Captages en eaux souterraines




Dossier: 26-00-0466/001

Plan d'Assainissement par Sous-bassin Hydrographique (PASH)



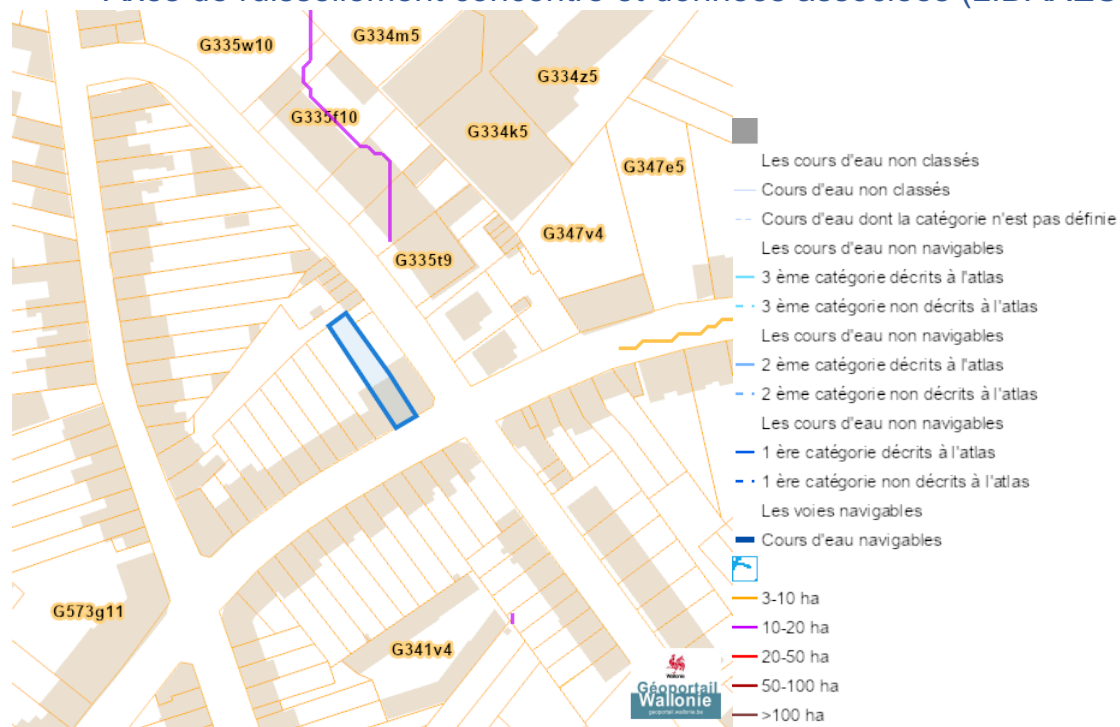
Rue Des Arbalétriers 4, 5000 Namur

-  Existant
-  En construction
-  A l'étude
-  A déclasser
-  Hors Wallonie
-  Egout gravitaire - Existant (localisation vérifiée)
-  Egout gravitaire - Existant (schématique, localisation à vérifier)
-  Egout gravitaire - En construction
-  Egout gravitaire - A l'étude
-  Egout gravitaire - Existence à vérifier auprès de la commune
-  Egout sous pression - Existant (localisation vérifiée)
-  Egout sous pression - Existant (schématique, localisation à vérifier)
-  Egout sous pression - En construction
-  Egout sous pression - A l'étude
-  Egout sous pression - Existence à vérifier auprès de la commune
-  Strictement eaux usées
-  Strictement eaux claires
-  Unitaire (eaux usées et claires)
-  Collecteur gravitaire - Existant (localisation vérifiée)
-  Collecteur gravitaire - Existant (schématique, localisation à vérifier)
-  Collecteur gravitaire - En construction
-  Collecteur gravitaire - A l'étude
-  Collecteur sous-pression - Existant (localisation vérifiée)
-  Collecteur sous-pression - Existant (schématique, localisation à vérifier)
-  Collecteur sous-pression - En construction
-  Collecteur sous-pression - A l'étude

Dossier: 26-00-0466/001

Rue Des Arbalétriers 4, 5000 Namur

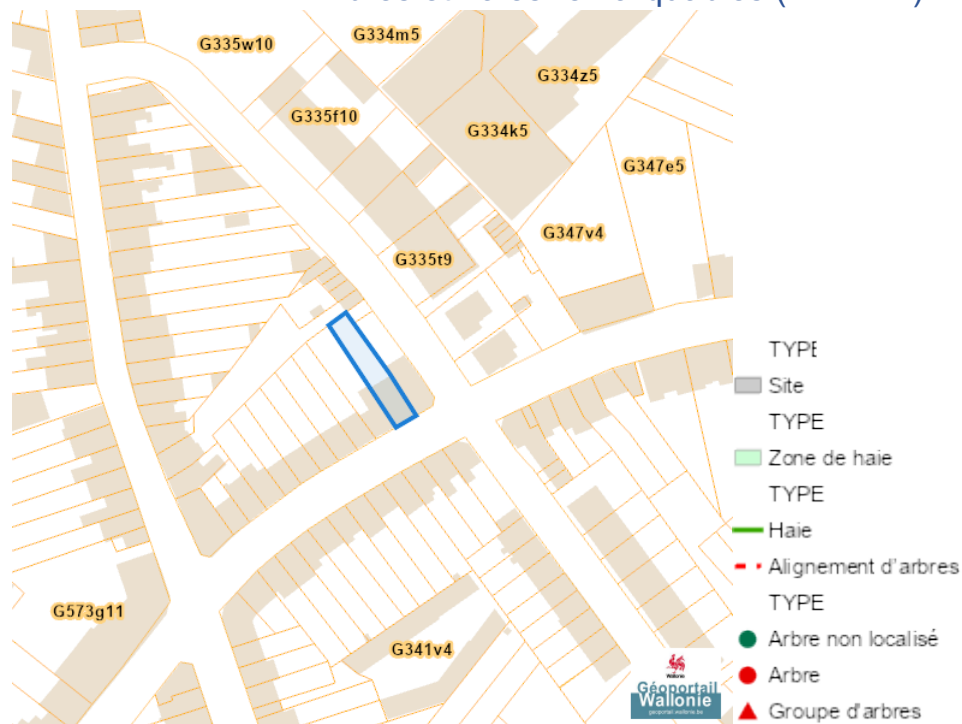
Axes de ruissellement concentré et données associées (LIDAXES)



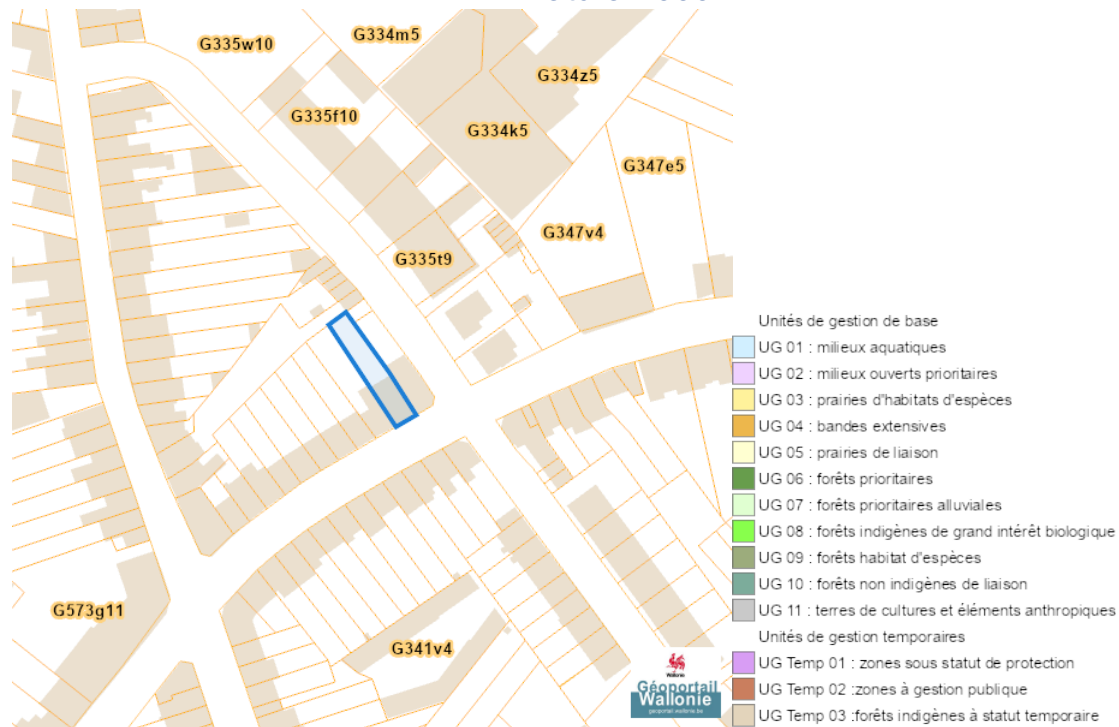
Dossier: 26-00-0466/001

Nature

Arbres et haies remarquables (AHREM)

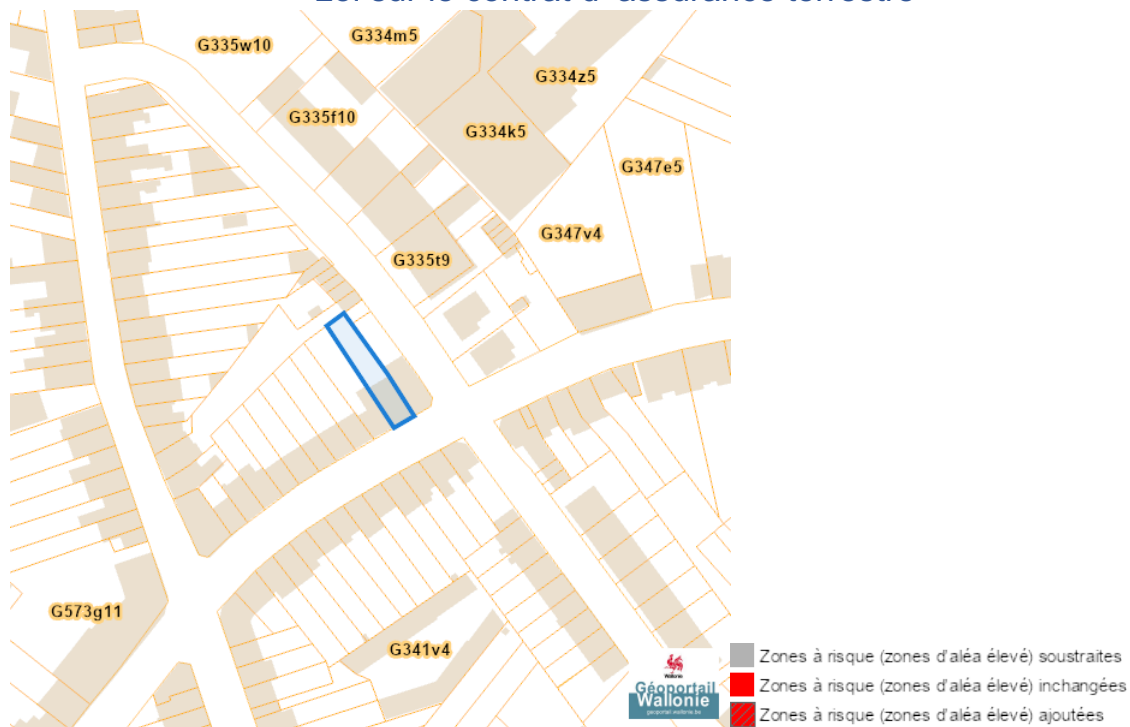


Natura 2000



Rue Des Arbalétriers 4, 5000 Namur

Loi sur le contrat d'assurance terrestre



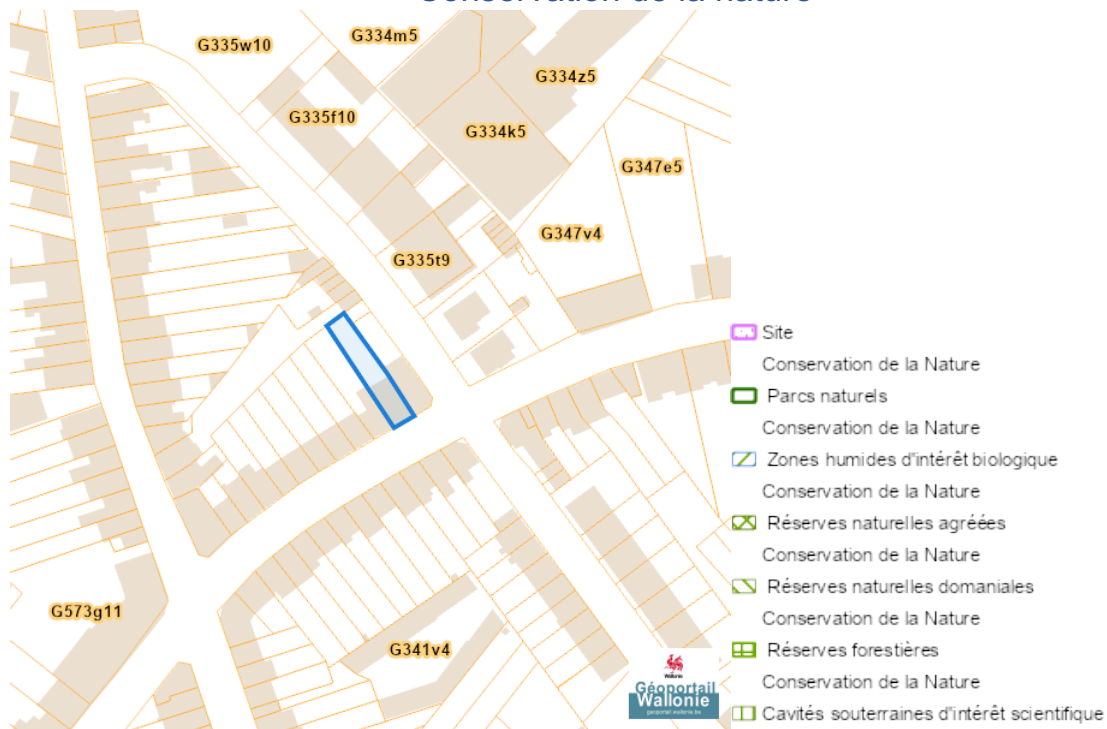
Fichier écologique des essences



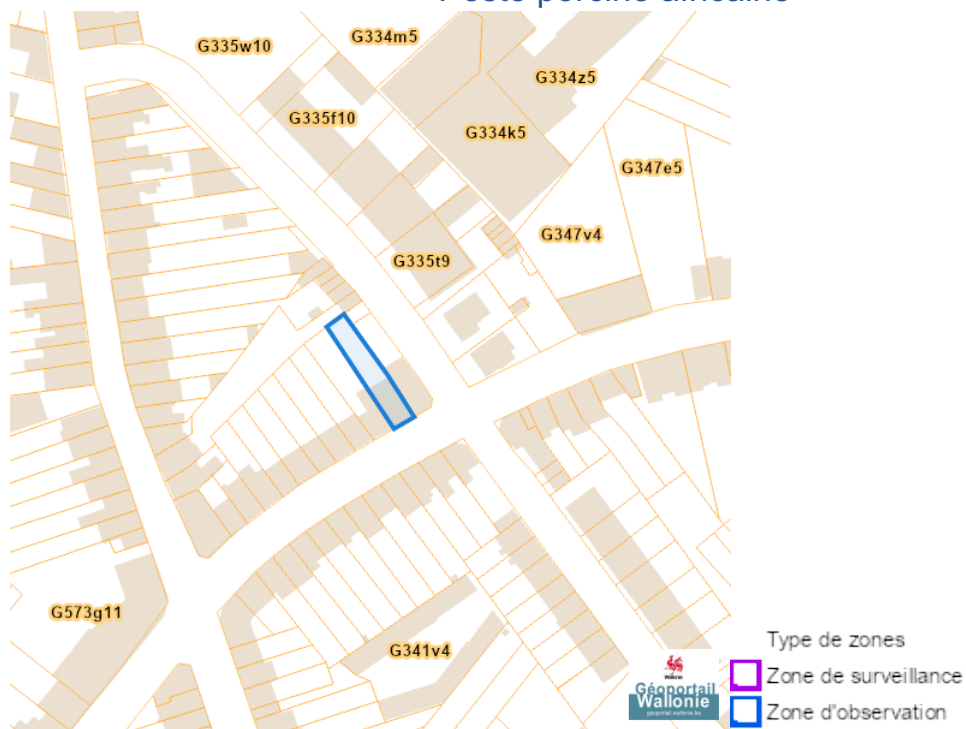
Dossier: 26-00-0466/001

Rue Des Arbalétriers 4, 5000 Namur

Conservation de la nature



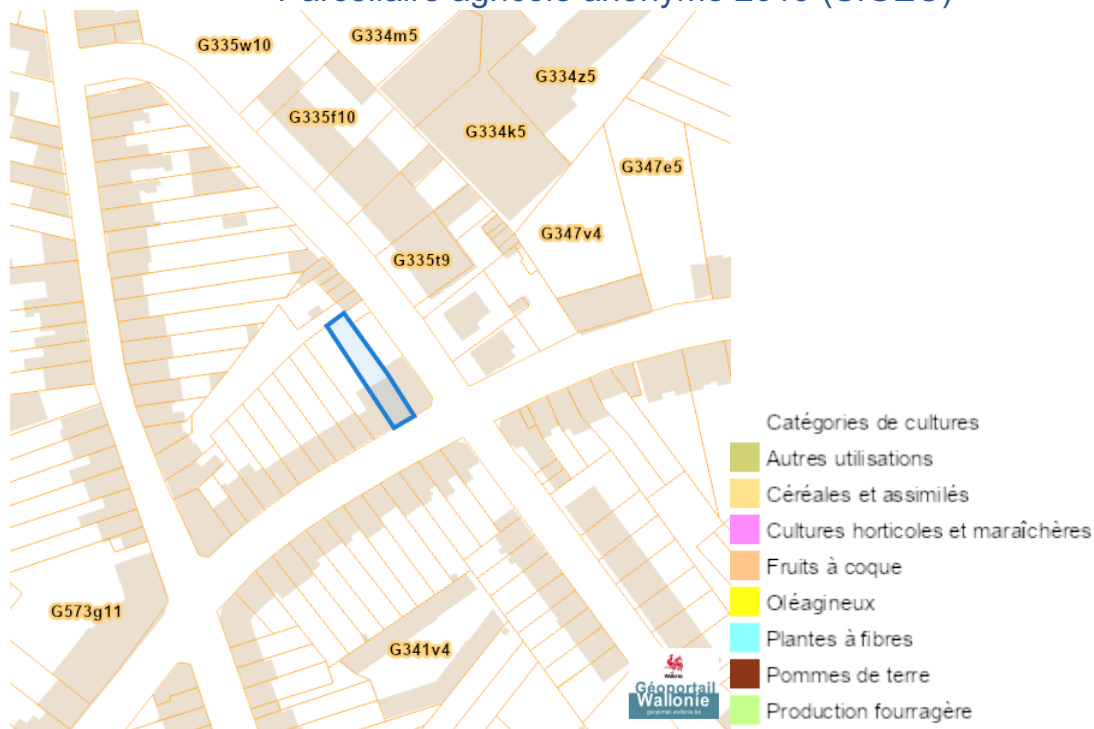
Peste porcine africaine



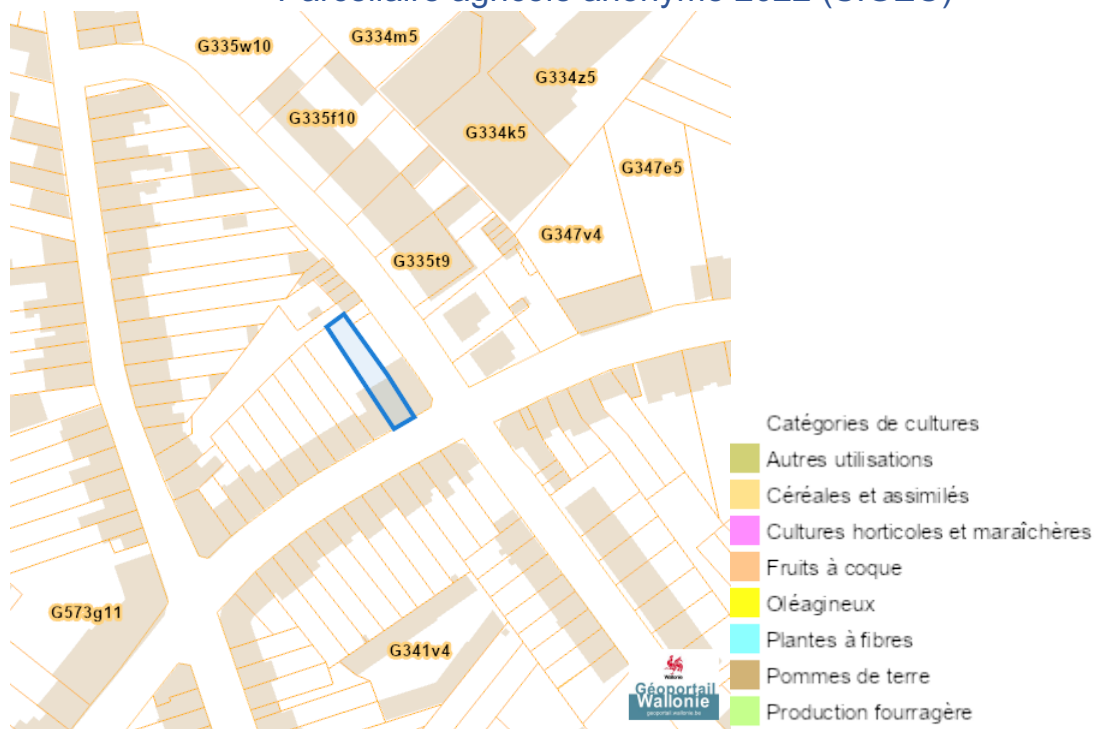
Dossier: 26-00-0466/001

Rue Des Arbalétriers 4, 5000 Namur

Parcelle agricole anonyme 2019 (SIGEC)

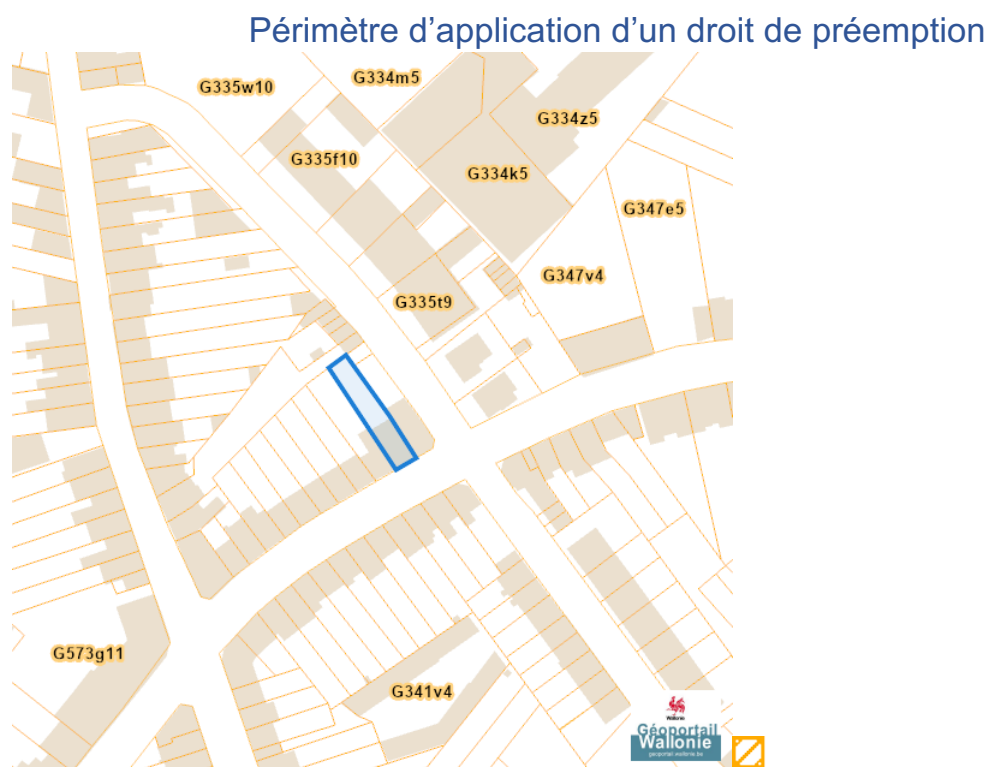
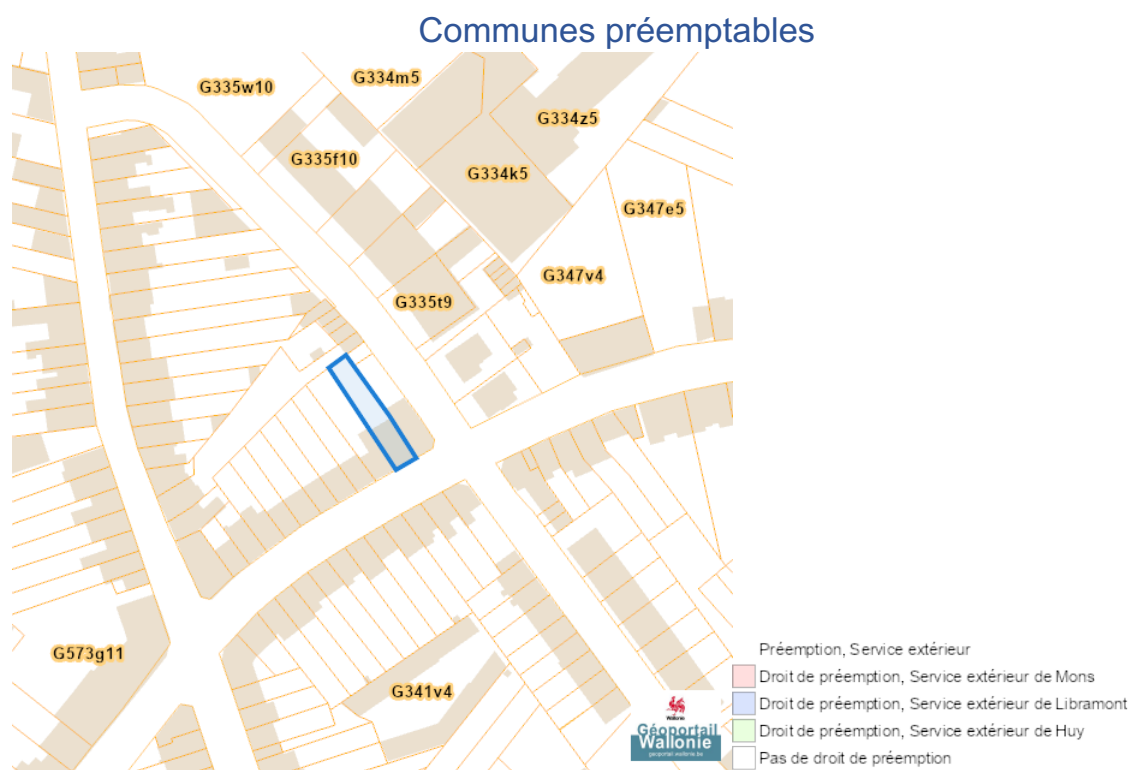


Parcelle agricole anonyme 2022 (SIGEC)



Dossier: 26-00-0466/001

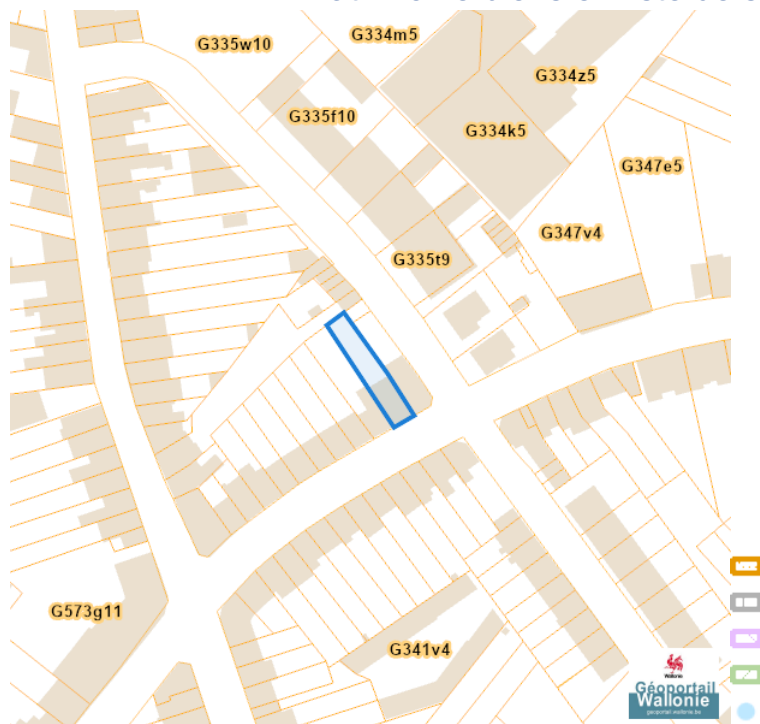
Droit de préemption



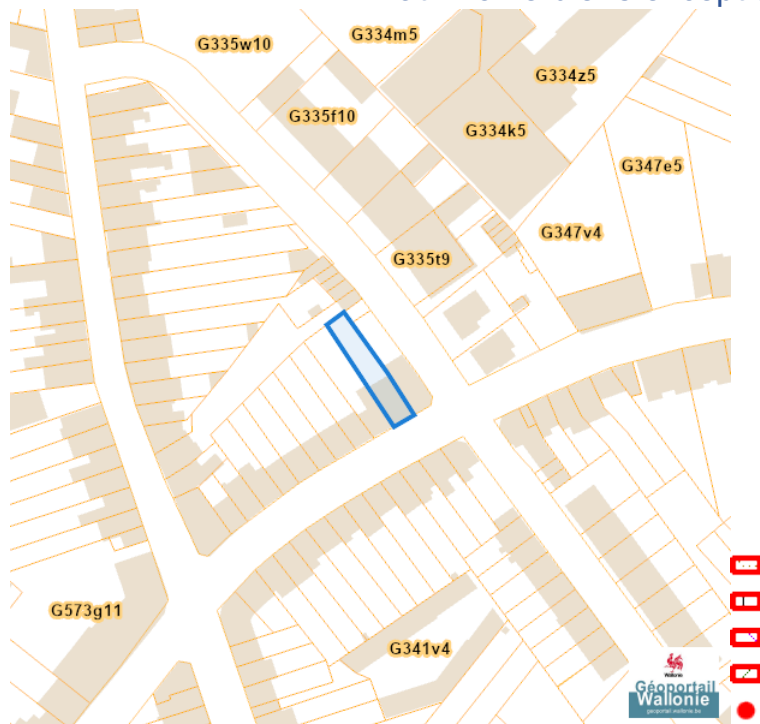
Dossier: 26-00-0466/001

Patrimoine immobilier

Patrimoine biens en liste de sauvegarde



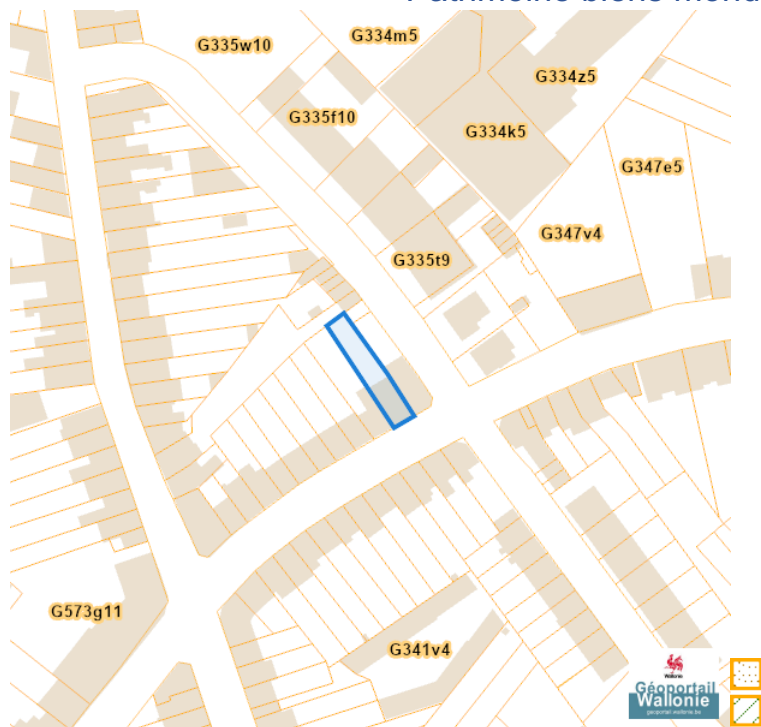
Patrimoine biens exceptionnels



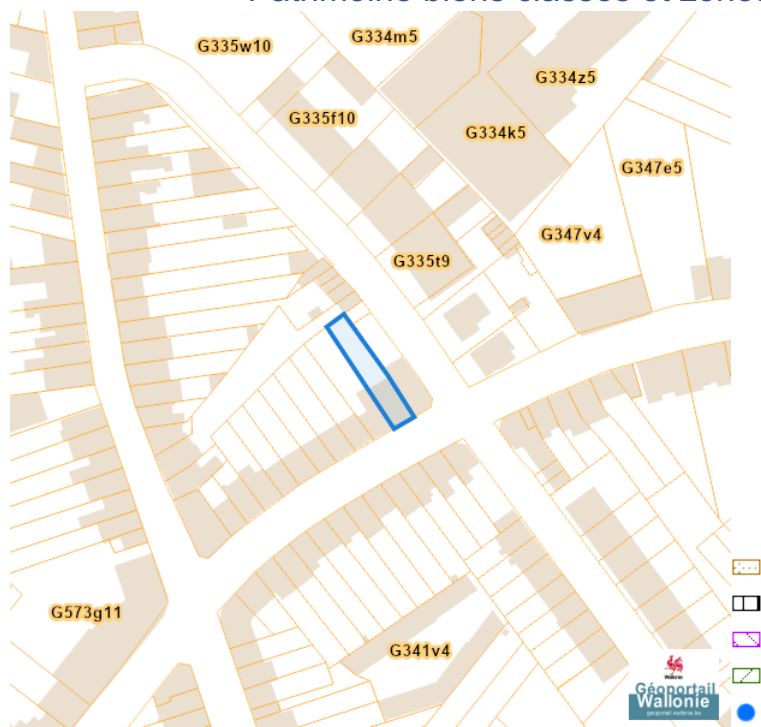
Dossier: 26-00-0466/001

Rue Des Arbalétriers 4, 5000 Namur

Patrimoine biens mondiaux



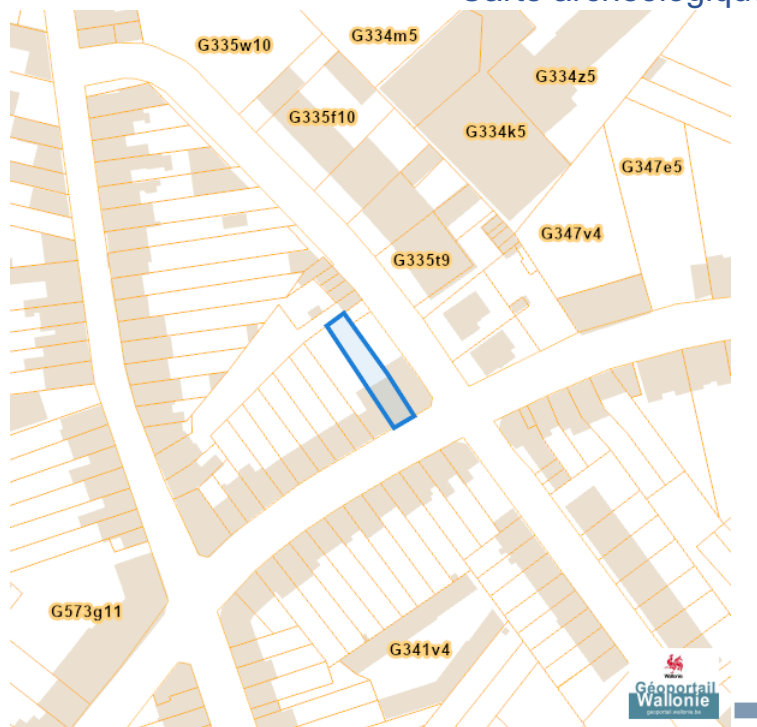
Patrimoine biens classés et zones de protection



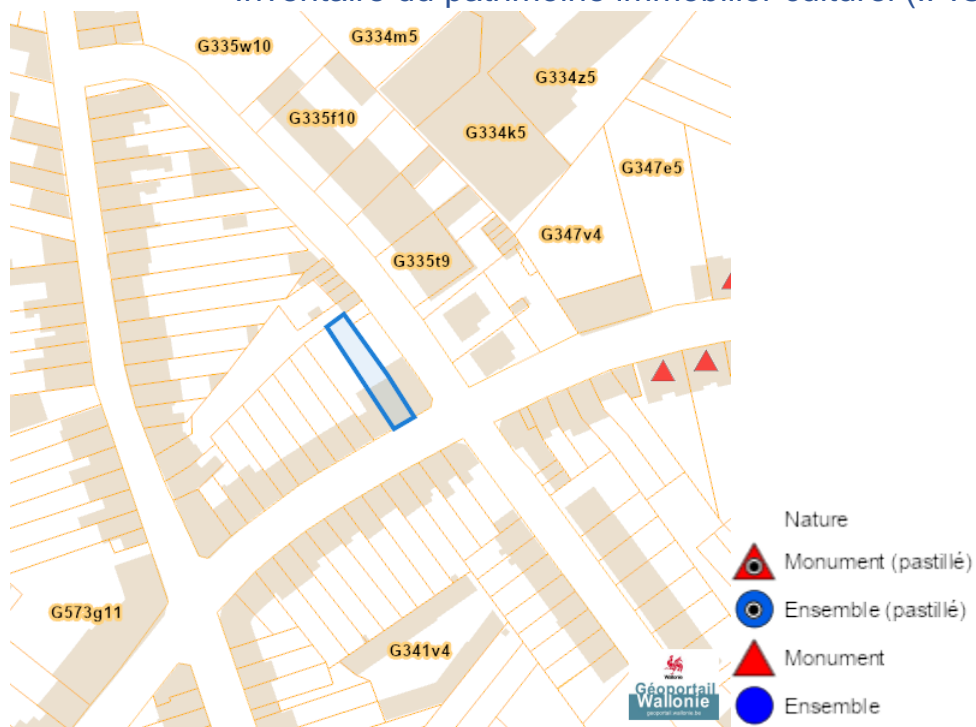
Dossier: 26-00-0466/001

Rue Des Arbalétriers 4, 5000 Namur

Carte archéologique



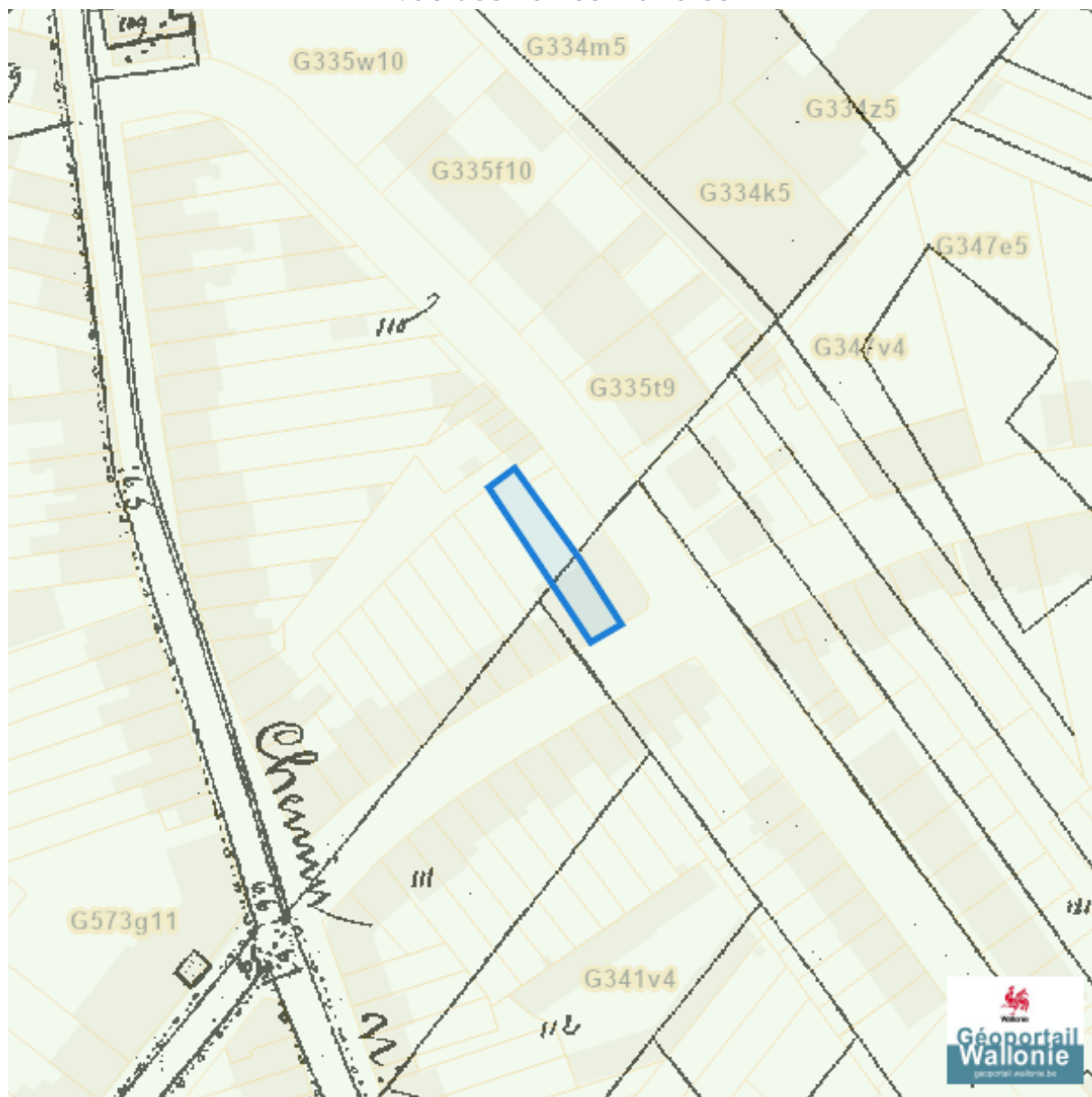
Inventaire du patrimoine immobilier culturel (IPIC)



Dossier: 26-00-0466/001

Cartes historiques

Atlas des voiries vicinales



Dossier: 26-00-0466/001

Autres cartes

Réseau routier régional et bornes associées

