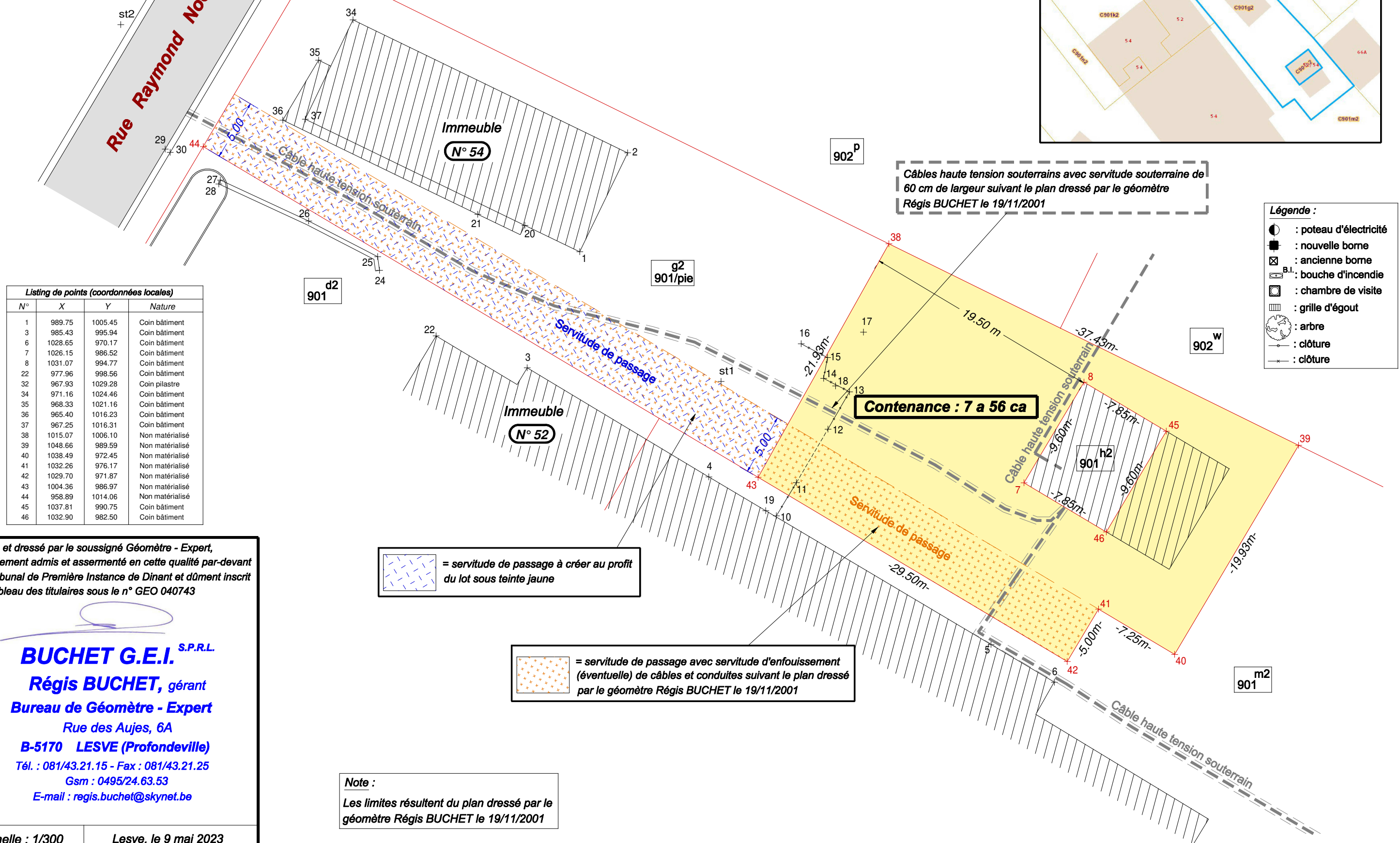
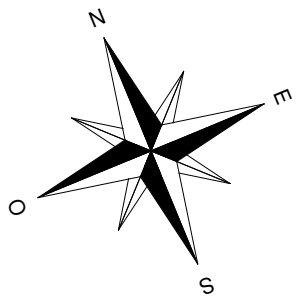
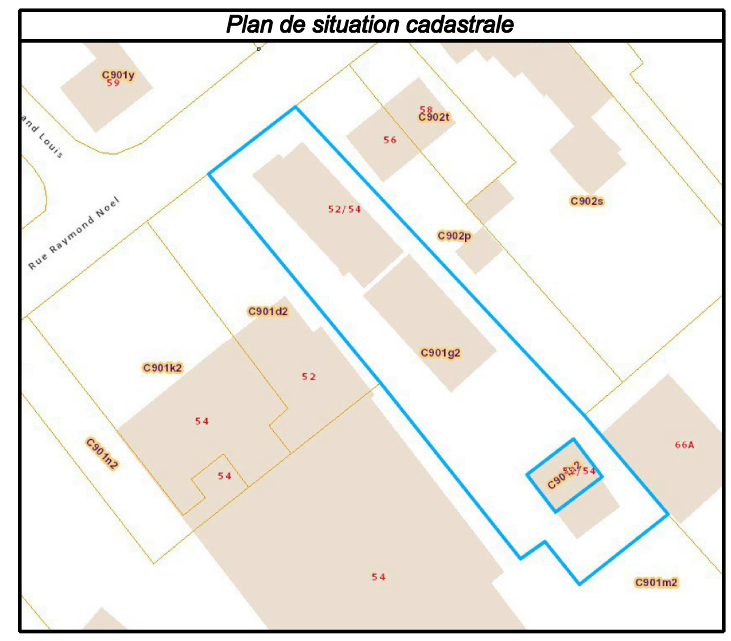


Commune de PROFONDEVILLE - 6^{ème} division : BOIS-DE-VILLERS

Plan de mesurage et de divison d'une propriété située rue Raymond Noël, 54

Propriétaire : Monsieur Frédéric FORGET

Références cadastrales : section C, partie du n° 901 g2



Listing de points (coordonnées locales)

N°	X	Y	Nature
1	989.75	1005.45	Coin bâtiment
3	985.43	995.94	Coin bâtiment
6	1028.65	970.17	Coin bâtiment
7	1026.15	986.52	Coin bâtiment
8	1031.07	994.77	Coin bâtiment
22	977.96	998.56	Coin bâtiment
32	967.93	1029.28	Coin pilastre
34	971.16	1024.46	Coin bâtiment
35	968.33	1021.16	Coin bâtiment
36	965.40	1016.23	Coin bâtiment
37	967.25	1016.31	Coin bâtiment
38	1015.07	1006.10	Non matérialisé
39	1048.66	989.59	Non matérialisé
40	1038.49	972.45	Non matérialisé
41	1032.26	976.17	Non matérialisé
42	1029.70	971.87	Non matérialisé
43	1004.36	986.97	Non matérialisé
44	958.89	1014.06	Non matérialisé
45	1037.81	990.75	Coin bâtiment
46	1032.90	982.50	Coin bâtiment

- Légende :**
- : poteau d'électricité
 - : nouvelle borne
 - : ancienne borne
 - : B.I. : bouche d'incendie
 - : chambre de visite
 - : grille d'égout
 - : arbre
 - : clôture
 - : clôture

Levé et dressé par le soussigné Géomètre - Expert, légalement admis et assermenté en cette qualité par-devant le Tribunal de Première Instance de Dinant et dûment inscrit au tableau des titulaires sous le n° GEO 040743

BUCHET G.E.I. S.P.R.L.
Régis BUCHET, gérant
 Bureau de Géomètre - Expert
 Rue des Aujes, 6A
 B-5170 LESVE (Profondeville)
 Tél. : 081/43.21.15 - Fax : 081/43.21.25
 Gsm : 0495/24.63.53
 E-mail : regis.buchet@skynet.be

= servitude de passage à créer au profit du lot sous teinte jaune

= servitude de passage avec servitude d'enfouissement (éventuelle) de câbles et conduites suivant le plan dressé par le géomètre Régis BUCHET le 19/11/2001

Note :
 Les limites résultent du plan dressé par le géomètre Régis BUCHET le 19/11/2001