

Provincie West-Vlaanderen  
 Gemeente Anzegem  
 Kadastrale gegevens:

4<sup>a</sup> afdeling Kaster, sectie A.  
 (perceelnummers 403L, 403R, 406B, 407H en  
 deelperceelnummers 397B, 400/2 G, 403P, 406D, 407K)

**Verkavelingsontwerp**

**Verkavelingsaanvrager:**

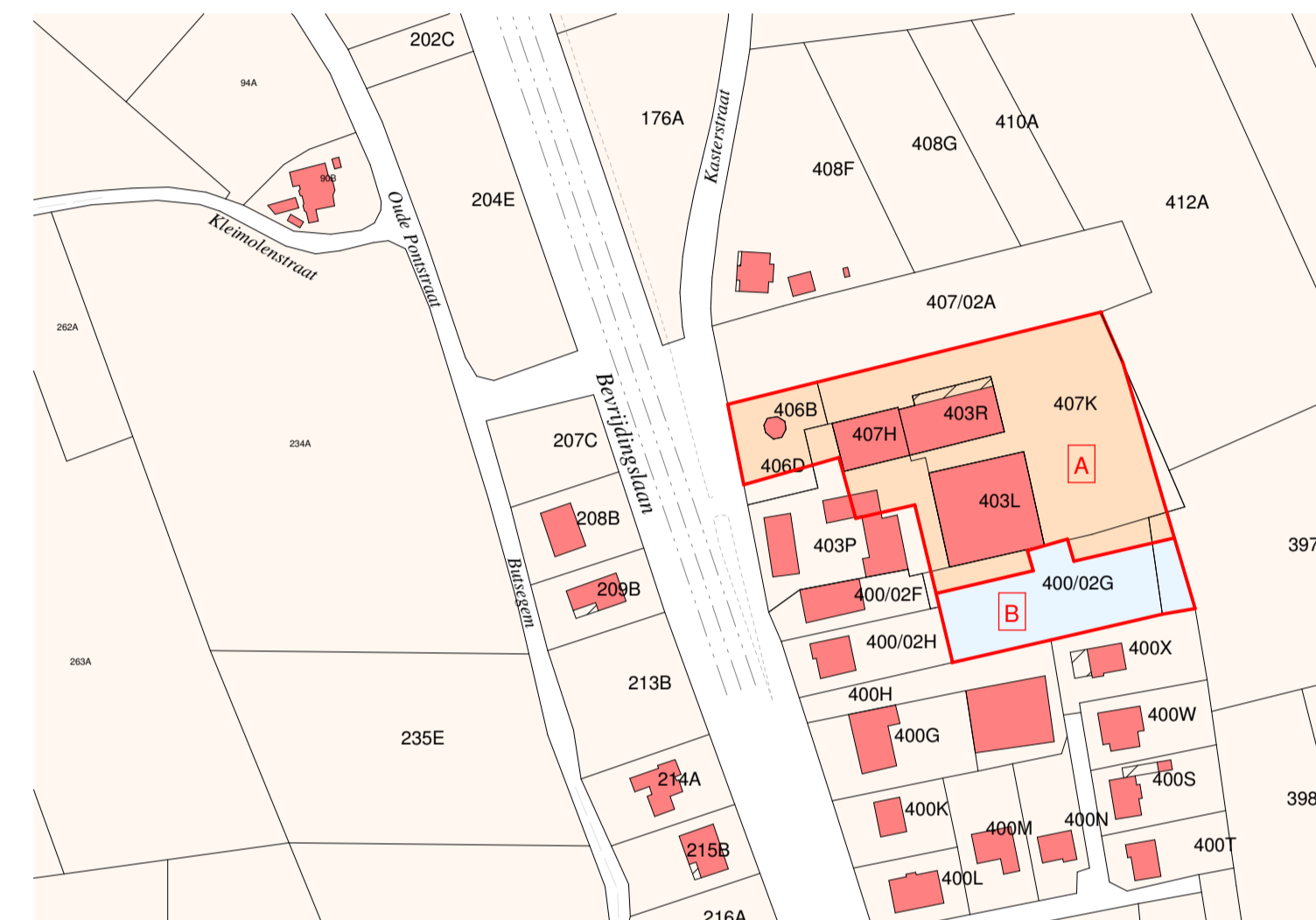
Wingman bvba  
 Lavoordestraat 33A  
 8750 Wingene

bvba Landmeter Bart Degezelle  
 Molendreef 33, 8570 Anzegem-Vichte  
 Teln.: 055 777 45 50 - E-mail: bart.degezelle@skynet.be

Opgemaakt te Vichte op 23/12/2016  
 door Bart Degezelle, landmeter-expert,  
 beëdigd door de Rechterbank van Eerste Aanleg te Kortrijk.  
 Inschrijvingsnummer: LAN040108.

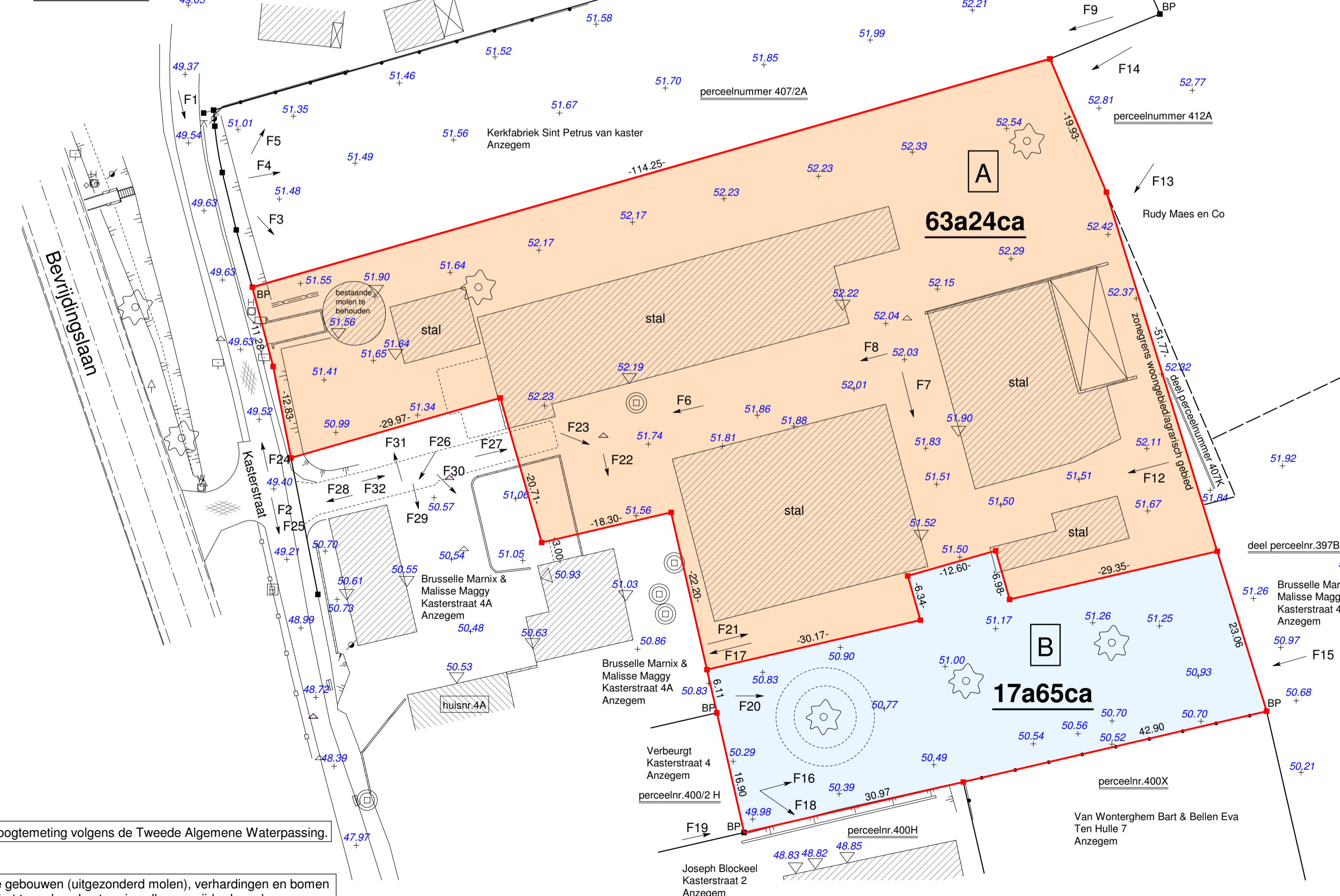
**Situatieplan**

schaal: 1/2000

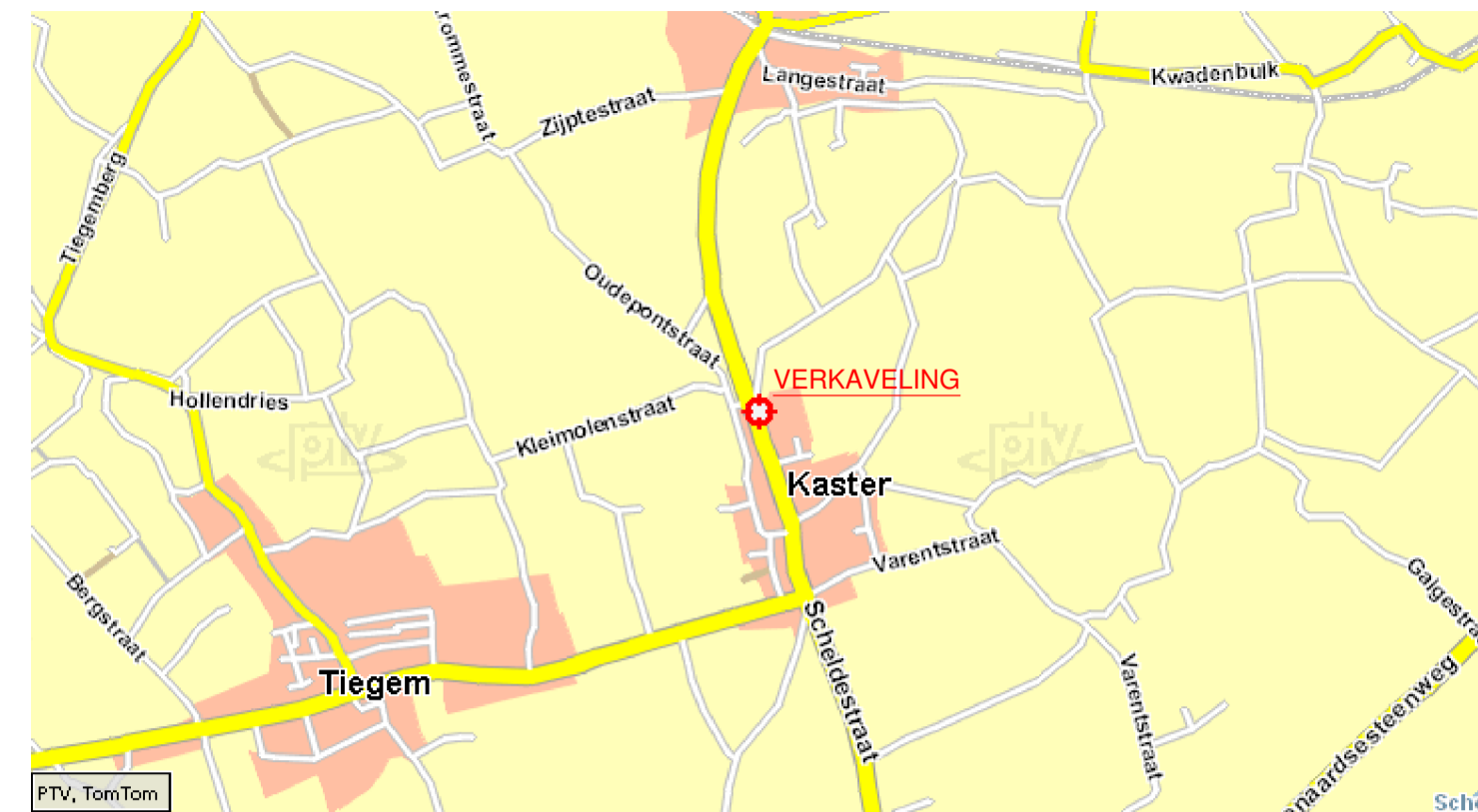


**Bestaande toestand**

schaal: 1/500



**Liggingplan**



**Verkavelingsplan**

schaal: 1/250

Op alle grenspunten worden nieuwe grenspalen geplaatst.

Bescheiden last op te leggen op de  
 halffopen bebouwingen (kavels 17 & 18)



**LEGENDE VERKAVELINGSPLAN**

- openbaar domein  
zone voor wegenis & parkeren
- openbaar domein  
zone voor waterbuffer + speel- en groenzone
- bouwzone hoofdgebouw
- voortuinstrook
- strook voor koeren en hovingen

**Coördinatenlijst**

Nr	X	Y
1	88307.75	167642.77
2	88252.93	167662.89
3	88250.07	167673.80
4	88284.22	167658.54
5	88255.41	167650.29
6	88289.92	167638.63
7	88359.91	167705.24
8	88354.36	167630.80
9	88382.96	167637.43
10	88352.44	167637.50
11	88342.07	167627.95
12	88312.68	167621.13
13	88340.33	167634.04
14	88367.69	167686.89
15	88389.76	167615.99
16	88314.04	167615.18
17	88317.80	167598.70
18	88347.98	167605.65
19	88360.13	167704.72
20	88285.67	167678.93
21	88289.29	167684.44
22	88274.88	167686.56
23	88255.42	167658.00
24	88267.46	167661.44
25	88290.47	167680.30
26	88253.85	167658.20
27	88354.18	167607.10
28	88250.21	167673.25
29	88281.65	167667.50
30	88350.13	167645.58
31	88346.00	167635.66
32	88310.17	167632.16
33	88373.26	167688.84
34	88377.98	167653.55
35	88368.54	167684.13
36	88330.06	167683.73
37	88336.90	167691.82
38	88312.94	167645.44
39	88308.12	167662.26
40	88383.89	167652.87
41	88282.32	167673.86
42	88341.33	167676.34
43	88304.10	167676.30
44	88335.24	167651.82
45	88301.61	167641.40
46	88303.85	167677.16
47	88338.54	167640.29
48	88334.08	167669.69
49	88362.49	167699.15
50	88279.70	167657.25
51	88278.54	167661.32
52	88345.73	167660.96
53	88281.24	167666.46
54		
55		

Hoogtemeting volgens de Tweede Algemene Waterpassing.

Alle gebouwen (uitgezonderd molen), verhardingen en bomen op het te verkavelen terrein zullen verwijderd worden.