










### Renommer

#### Atlas des Cours d'Eau Non Navigables - Version historique - Série










Planches des atlas papier

-  arrêtés du gouverneur
-  plans terriers
-  carnets descriptifs
-  autre


Catalogue des plans généraux

-  Limite de plan



Points remarquables du réseau hydrographique

-  origine
-  2ème à 1ère
-  3ème à 2ème
-  début tronçon mitoyen
-  changement de mitoyenété
-  fin tronçon mitoyen
-  non classé à 2ème (Origine)
-  non classé à 3ème (Origine)
-  Autres



Les voies navigables

-  Cours d'eau navigables



Les cours d'eau non navigables de 1ère catégorie

-  Cours d'eau décrits à l'atlas
-  Cours d'eau non décrits à l'atlas

Les cours d'eau non navigables de 2ème catégorie

-  Cours d'eau décrits à l'atlas
-  Cours d'eau non décrits à l'atlas

Les cours d'eau non navigables de 3ème catégorie

-  Cours d'eau décrits à l'atlas
-  Cours d'eau non décrits à l'atlas



Les cours d'eau non classés

— Cours d'eau non classés

Écoulements non visibles en surface

Les voies navigables non visibles en surface

== Cours d'eau navigables

Les cours d'eau non navigables de 1ère catégorie non visible en surface

— Cours d'eau décrits à l'atlas

- - Cours d'eau non décrits à l'atlas

Les cours d'eau non navigables de 2ème catégorie non visible en surface

— Cours d'eau décrits à l'atlas

- - Cours d'eau non décrits à l'atlas

Les cours d'eau non navigables de 3ème catégorie non visible en surface

— Cours d'eau décrits à l'atlas

- - Cours d'eau non décrits à l'atlas

Les cours d'eau non classés non visible en surface

— Cours d'eau non classés

### Plan parcellaire cadastral courant

Parcelles cadastrales

□ Parcelles cadastrales