






Renommer

Atlas des Cours d'Eau Non Navigables - Version historique - Série

Planches des atlas papier


 arrêtés du gouverneur

 plans terriers


 carnets descriptifs

 autre


Catalogue des plans généraux


 Limite de plan


Points remarquables du réseau hydrographique


 origine


 2ème à 1ère


 3ème à 2ème

 début tronçon mitoyen

 changement de mitoyenété


 fin tronçon mitoyen

 non classé à 2ème (Origine)


 non classé à 3ème (Origine)


 Autres

Les voies navigables


 Cours d'eau navigables


Les cours d'eau non navigables de 1ère catégorie

 Cours d'eau décrits à l'atlas


 Cours d'eau non décrits à l'atlas


Les cours d'eau non navigables de 2ème catégorie

 Cours d'eau décrits à l'atlas

 Cours d'eau non décrits à l'atlas

Les cours d'eau non navigables de 3ème catégorie

 Cours d'eau décrits à l'atlas

 Cours d'eau non décrits à l'atlas



Les cours d'eau non classés

— Cours d'eau non classés

Écoulements non visibles en surface

Les voies navigables non visibles en surface

▬ Cours d'eau navigables

Les cours d'eau non navigables de 1ère catégorie non visible en surface

— Cours d'eau décrits à l'atlas

- - Cours d'eau non décrits à l'atlas

Les cours d'eau non navigables de 2ème catégorie non visible en surface

— Cours d'eau décrits à l'atlas

- - Cours d'eau non décrits à l'atlas

Les cours d'eau non navigables de 3ème catégorie non visible en surface

— Cours d'eau décrits à l'atlas

- - Cours d'eau non décrits à l'atlas

Les cours d'eau non classés non visible en surface

— Cours d'eau non classés

Plan parcellaire cadastral courant

Parcelles cadastrales

▭ Parcelles cadastrales