




### Renommer

#### Atlas des voiries vicinales de 1841 – Série (consolidée sur la Wallonie)


Modifications de l'Atlas de 1841

Emprise des modifications


 Emprise des modifications

Etat d'avancement du projet

 Modifications encodées

 Modifications non encodées

Plans Primitifs de l'Atlas de 1841

 High : 0 - Low : 0

#### Plan parcellaire cadastral courant

Parcelles cadastrales

 Parcelles cadastrales