

Renommer

Renommer

Renommer


Réseau Natura 2000 en vigueur

Réseaux Natura 2000 - Unités de gestion en vigueur au 31/12/2017

Unité de gestion en surimpression S2 linéaires

— damier de la succise


Unité de gestion en surimpression S2

 damier de la succise

Unités de gestion en surimpression S1 linéaires

≡ moule perlière et mulette épaisse

Unités de gestion en surimpression S1

 moule perlière et mulette épaisse

Unités de gestion ponctuelle

-  UG 01 : milieux aquatiques
-  UG 02 : milieux ouverts prioritaires
-  UD 03 : prairies d'habitats d'espèces
-  UG 04 : bandes extensives
-  UG 05 : prairies de liaison
-  UG 06 : forêts prioritaires
-  UG 07 : forêts prioritaires alluviales
-  UG 08 : forêts indigènes de grand intérêt biologique
-  UG 09 : forêts habitat d'espèces
-  UG 10 : forêts non indigènes de liaison
-  UG 11 : terres de cultures et éléments anthropiques














Unités de gestion linéaires

- UG 01 : milieux aquatiques
- UG 02 : milieux ouverts prioritaires
- UG 03 : prairies d'habitats d'espèces
- UG 05 : prairies de liaison



- UG 06 : forêts prioritaires
- UG 07 : forêts prioritaires alluviales
- UG 08 : forêts indigènes de grand intérêt biologique
- UG 09 : forêts habitat d'espèces
- UG 10 : forêts non indigènes de liaison
- UG 11 : terres de cultures et éléments anthropiques

Unités de gestion

-  UG 01 : milieux aquatiques
-  UG 02 : milieux ouverts prioritaires
-  UG 03 : prairies d'habitats d'espèces
-  UG 04 : bandes extensives
-  UG 05 : prairies de liaison
-  UG 06 : forêts prioritaires
-  UG 07 : forêts prioritaires alluviales
-  UG 08 : forêts indigènes de grand intérêt biologique
-  UG 09 : forêts habitat d'espèces
-  UG 10 : forêts non indigènes de liaison
-  UG 11 : terres de cultures et éléments anthropiques
-  UG Temp 01 : zones sous statut de protection
-  UG Temp 02 : zones à gestion publique
-  UG Temp 03 : forêts indigènes à statut temporaire

Réseau Natura 2000 – Sites en vigueur au 31/12/2017

Périmètres des sites en vigueur (> 50.000)

-  Site Natura 2000

Périmètres des sites en vigueur (<= 50.000)

-  Site Natura 2000

Plan parcellaire cadastral courant

Parcelles cadastrales

-  Parcelles cadastrales