






### Renommer


#### Atlas des voiries vicinales de 1841 – Série (consolidée sur la Wallonie)


Modifications de l'Atlas de 1841

Emprise des modifications


 Emprise des modifications

Etat d'avancement du projet

 Modifications encodées


 Modifications non encodées


Plans Primitifs de l'Atlas de 1841


 High : 0 - Low : 0

### Permis d'urbanisation et lotissements

Lotissements

 Accord (avant 1962)


 Permis (après 1962)

 Permis d'urbanisation


 Valeur de RUE

 Renonciation partielle

 Péremption partielle

 Péremption présumée partielle

 Annulation partielle

 Pas ou plus en vigueur

### Plan parcellaire cadastral courant

Parcelles cadastrales

 Parcelles cadastrales