



## Identification et droits du propriétaire(s)

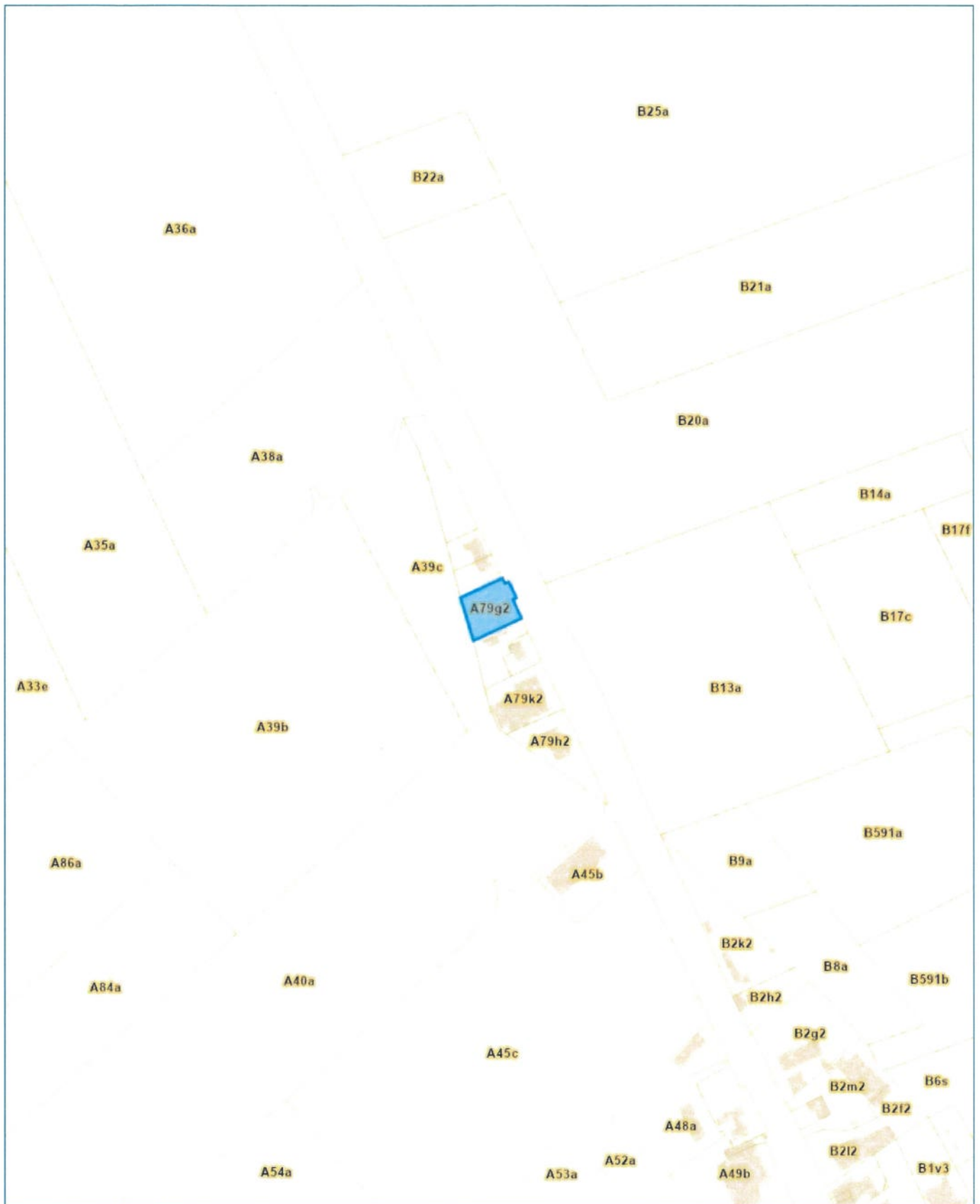
| Propriétaire | Rue           | Commune                      | Droit                          |
|--------------|---------------|------------------------------|--------------------------------|
| [REDACTED]   | Grand'Route 3 | 1435 Mont-Saint-Guibert - BE | - PP 1/1 -<br>Pleine propriété |

## Informations cadastrales / patrimoniales

Division cadastrale: 25020 MONT-SAINT-GUIBERT 2 DIV/CORB./ ( GRAND ROUTE )  
État: Cadastéré  
Année de l'achèvement de la construction:

| Section numéro de la parcelle | Partition | Nature détails | Situation   | Surface taxable | P/W | Classification RC/HA | Code RC | RC  | Fin dispense |
|-------------------------------|-----------|----------------|-------------|-----------------|-----|----------------------|---------|-----|--------------|
| A79/00G2                      | P0001     | TERRAIN        | GRAND ROUTE | 14a<br>75ca     |     | 90€                  | 1F      | 13€ |              |

Échelle: 1:1000





## Identification et droits du propriétaire(s)

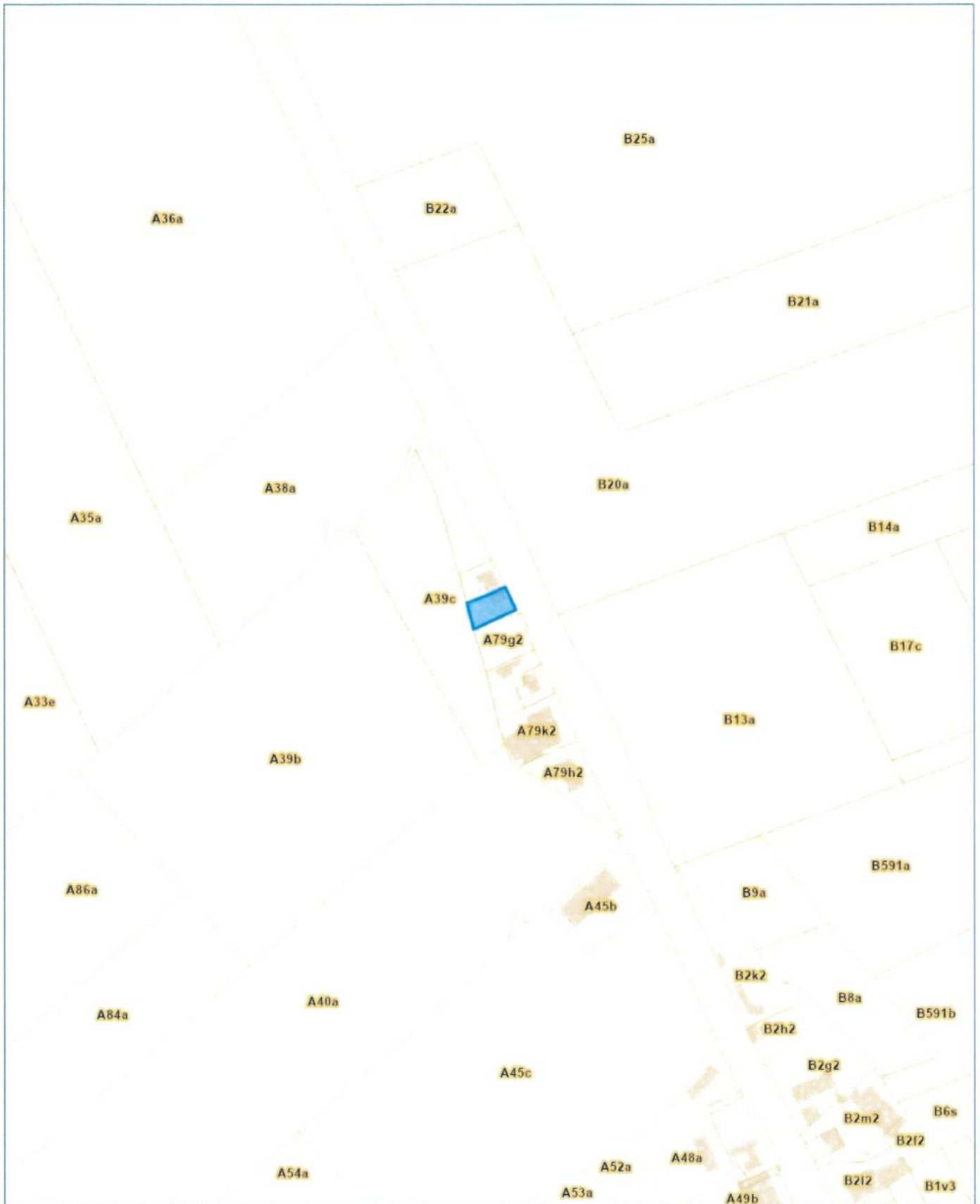
| Propriétaire | Rue        | Commune                         | Droit                       |
|--------------|------------|---------------------------------|-----------------------------|
| [REDACTED]   | [REDACTED] | 1457 Walhain - BE               | - NP 1/2 -<br>Nue-propriété |
| [REDACTED]   | [REDACTED] | 1457 Walhain - BE               | - NP 1/2 -<br>Nue-propriété |
| [REDACTED]   | [REDACTED] | 1435 Mont-Saint-Guibert -<br>BE | - Ust 1/1 -<br>Usufruit     |

## Informations cadastrales / patrimoniales

Division cadastrale: 25020 MONT-SAINT-GUIBERT 2 DIV/CORB./ ( Grand'Route 3 )  
 État: Cadasté  
 Année de l'achèvement de la construction: de 1919 jusqu'à 1930

| Section numéro de la parcelle | Partition | Nature détails     | Situation        | Surface taxable | P/W | Classification RC/HA | Code RC | RC    | Fin dispense |
|-------------------------------|-----------|--------------------|------------------|-----------------|-----|----------------------|---------|-------|--------------|
| A79/00B2                      | P0000     | MAISON<br>COMMERCE | Grand'Route<br>3 | 7a 1ca          |     |                      | 2F      | 2844€ |              |

Échelle: 1:1000





## Identification et droits du propriétaire(s)

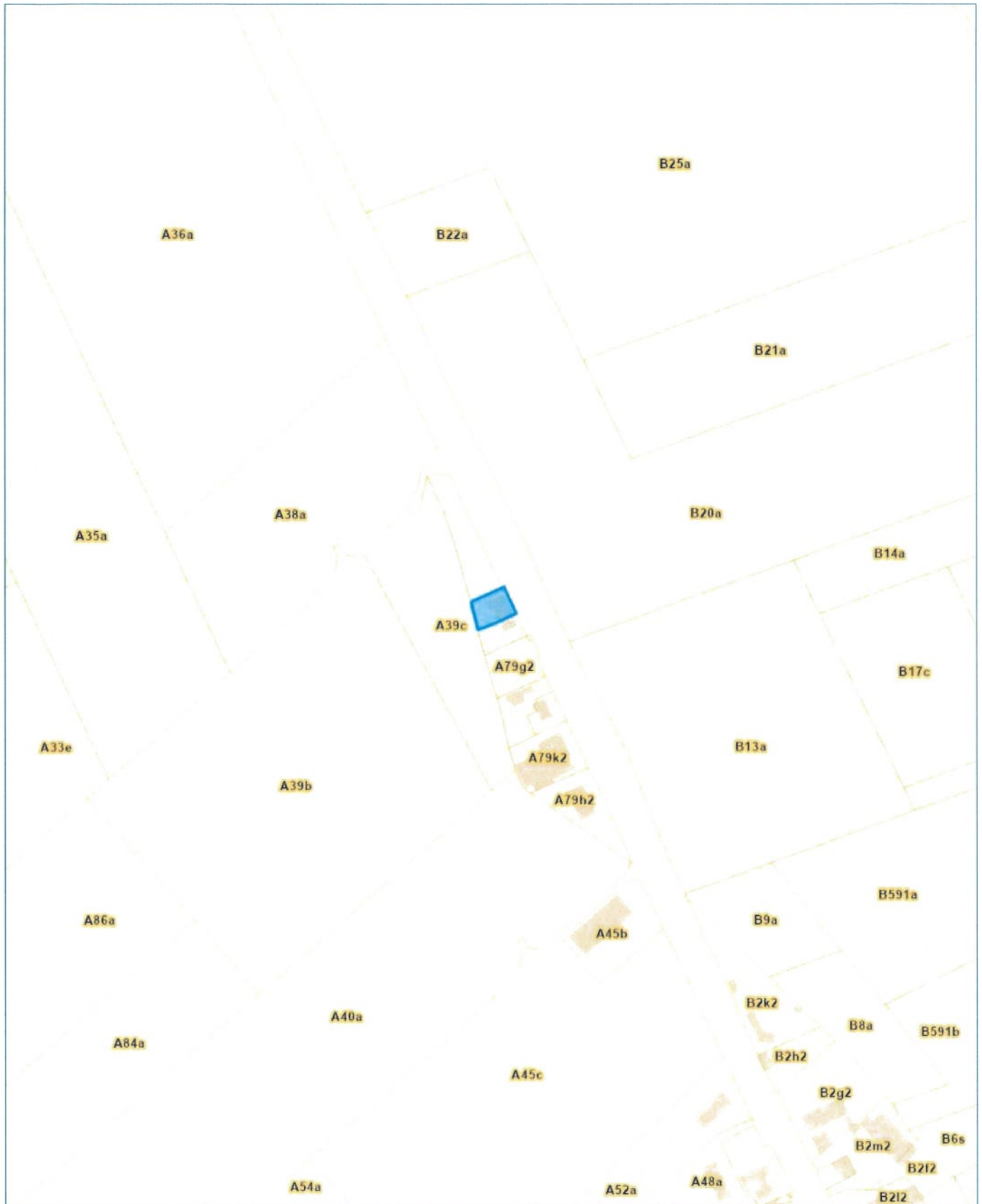
| Propriétaire | Rue        | Commune                      | Droit                       |
|--------------|------------|------------------------------|-----------------------------|
| [REDACTED])  | [REDACTED] | 1435 Mont-Saint-Guibert - BE | - Ust 1/1 -<br>Usufruit     |
| [REDACTED]   | [REDACTED] | 1457 Walhain - BE            | - NP 1/2 -<br>Nue-propriété |
| [REDACTED]   | [REDACTED] | 1457 Walhain - BE            | - NP 1/2 -<br>Nue-propriété |

## Informations cadastrales / patrimoniales

Division cadastrale: 25020 MONT-SAINT-GUIBERT 2 DIV/CORB./ ( Grand'Route 1 )  
 État: Cadasté  
 Année de l'achèvement de la construction: de 1919 jusqu'à 1930

| Section numéro de la parcelle | Partition | Nature détails     | Situation        | Surface taxable | P/W | Classification RC/HA | Code RC | RC    | Fin dispense |
|-------------------------------|-----------|--------------------|------------------|-----------------|-----|----------------------|---------|-------|--------------|
| A79/00X                       | P0000     | MAISON<br>COMMERCE | Grand'Route<br>1 | 6a 0ca          |     |                      | 2F      | 1809€ |              |

Échelle: 1:1000





## Identification et droits du propriétaire(s)

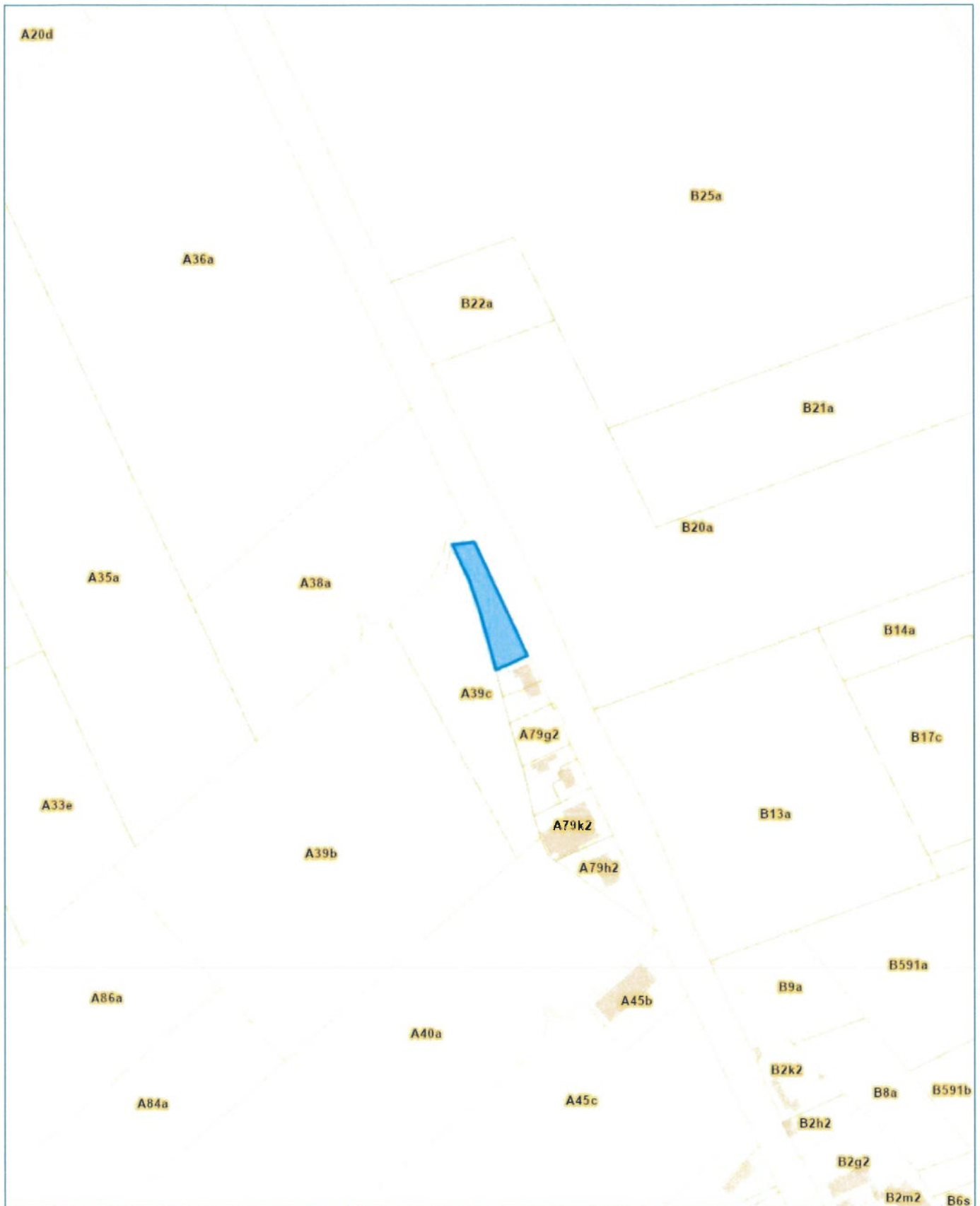
| Propriétaire | Rue           | Commune                      | Droit                          |
|--------------|---------------|------------------------------|--------------------------------|
| ██████████   | Grand'Route 3 | 1435 Mont-Saint-Guibert - BE | - PP 1/1 -<br>Pleine propriété |

## Informations cadastrales / patrimoniales

Division cadastrale: 25020 MONT-SAINT-GUIBERT 2 DIV/CORB./ ( GRAND ROUTE )  
État: Cadastéré  
Année de l'achèvement de la construction:

| Section numéro de la parcelle | Partition | Nature détails | Situation   | Surface taxable | P/W | Classification RC/HA | Code RC | RC  | Fin dispense |
|-------------------------------|-----------|----------------|-------------|-----------------|-----|----------------------|---------|-----|--------------|
| A79/00W                       | P0000     | TERRAIN        | GRAND ROUTE | 19a<br>46ca     |     | 90€                  | 1F      | 17€ |              |

Échelle: 1:1000





## Identification et droits du propriétaire(s)

| Propriétaire | Rue        | Commune                      | Droit                          |
|--------------|------------|------------------------------|--------------------------------|
| [REDACTED]   | [REDACTED] | 1435 Mont-Saint-Guibert - BE | - PP 1/1 -<br>Pleine propriété |

## Informations cadastrales / patrimoniales

Division cadastrale: 25020 MONT-SAINT-GUIBERT 2 DIV/CORB./ ( REPOSOIRE )  
État: Cadastéré  
Année de l'achèvement de la construction:

| Section numéro de la parcelle | Partition | Nature détails | Situation | Surface taxable | P/W | Classification RC/HA | Code RC | RC  | Fin dispense |
|-------------------------------|-----------|----------------|-----------|-----------------|-----|----------------------|---------|-----|--------------|
| A39/00C                       | P0000     | TERRE          | REPOSOIRE | 1ha<br>0ca      |     | 60€                  | 1F      | 60€ |              |

Échelle: 1:1000

