LOCALISATION – PARCELLE CADASTRALE

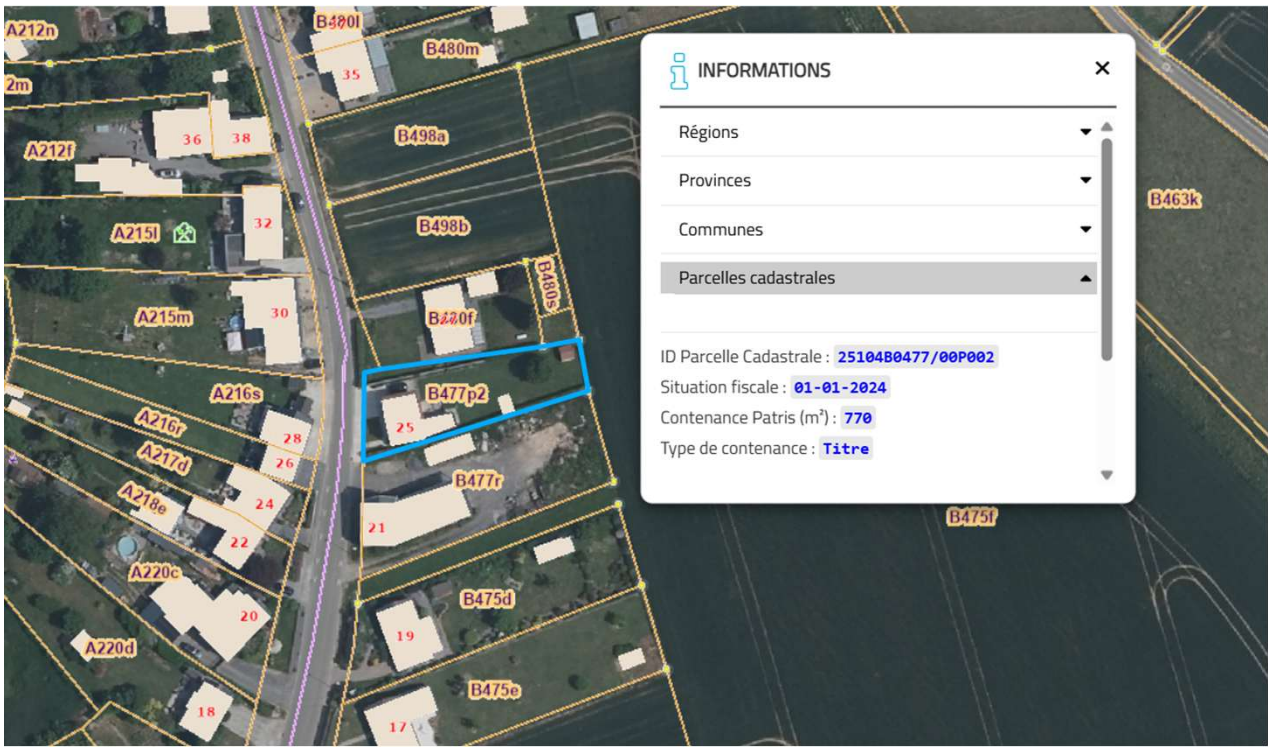

A titre informatif et non contractuel

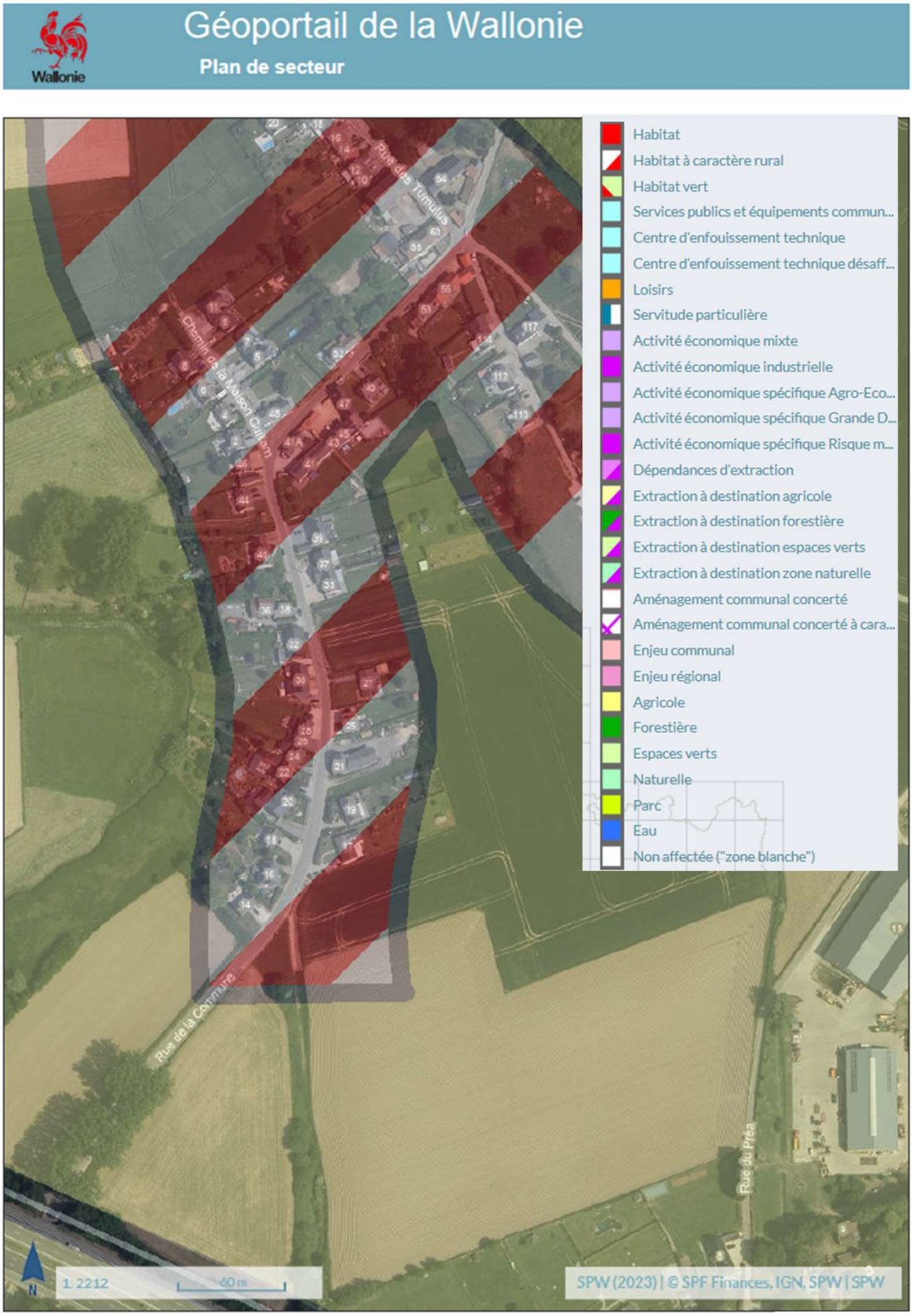

A titre informatif et non contractuel

Wallonie
Géoportail de la Wallonie
Aléa d'inondation - hors zone
Rue de la Commune
Rue des Tumulus
Rue du Pré
Chemin des Dames Jaillies
Chemin du Pont Vaillante
110 : Aléa faible par débordement
120 : Aléa moyen par débordement
130 : Aléa élevé par débordement
210 : Aléa faible par ruissellement
220 : Aléa moyen par ruissellement
230 : Aléa élevé par ruissellement
310 : Aléa faible par débordement & ruissellement
320 : Aléa moyen par débordement & ruissellement
330 : Aléa élevé par débordement & ruissellement
1:4425
100 m
SPW (2023) | © SPF Finances, IGN, SPW | SPW

Wallonie
Géoportail de la Wallonie
Voiries vicinales - Barre 25
1:4425
SPW (2023) | © SPF Finances, IGN, SPW | Province de Brabant Wallon, de Hainaut, de Liège, de Luxembourg, de


Wallonie
Géoportail de la Wallonie
Pash - égouts
1: 2212
60 m
SPW (2023) | © SPF Finances, IGN, SPW | SPGE - Mise à jour: octobre 2018