CADASTREFINDER
powered by

Identification et droits du propriétaire(s)

Propriétaire	Rue	Commune	Droit
[redacted]	[redacted]	6980 La Roche-en-Ardenne - BE	- PP 1/2 - Pleine propriété
[redacted]	[redacted]	1060 Saint-Gilles - BE	- PP 1/2 - Pleine propriété

Informations cadastrales / patrimoniales

Division cadastrale: 25017 CHASTRE 1 DIV/CHASTRE-VILX-BLT/ (VILLAGE DE BLANMONT)
État: Cadastré
Année de l'achèvement de la construction:

Section numéro de la parcelle	Partition	Nature détails	Situation	Surface taxable	P/W	Classification RC/HA	Code RC	RC	Fin dispense
C616/00W	P0000	PARC	VILLAGE DE BLANMONT	60a 31ca		100€	1F	60€	

Échelle: 1:1000

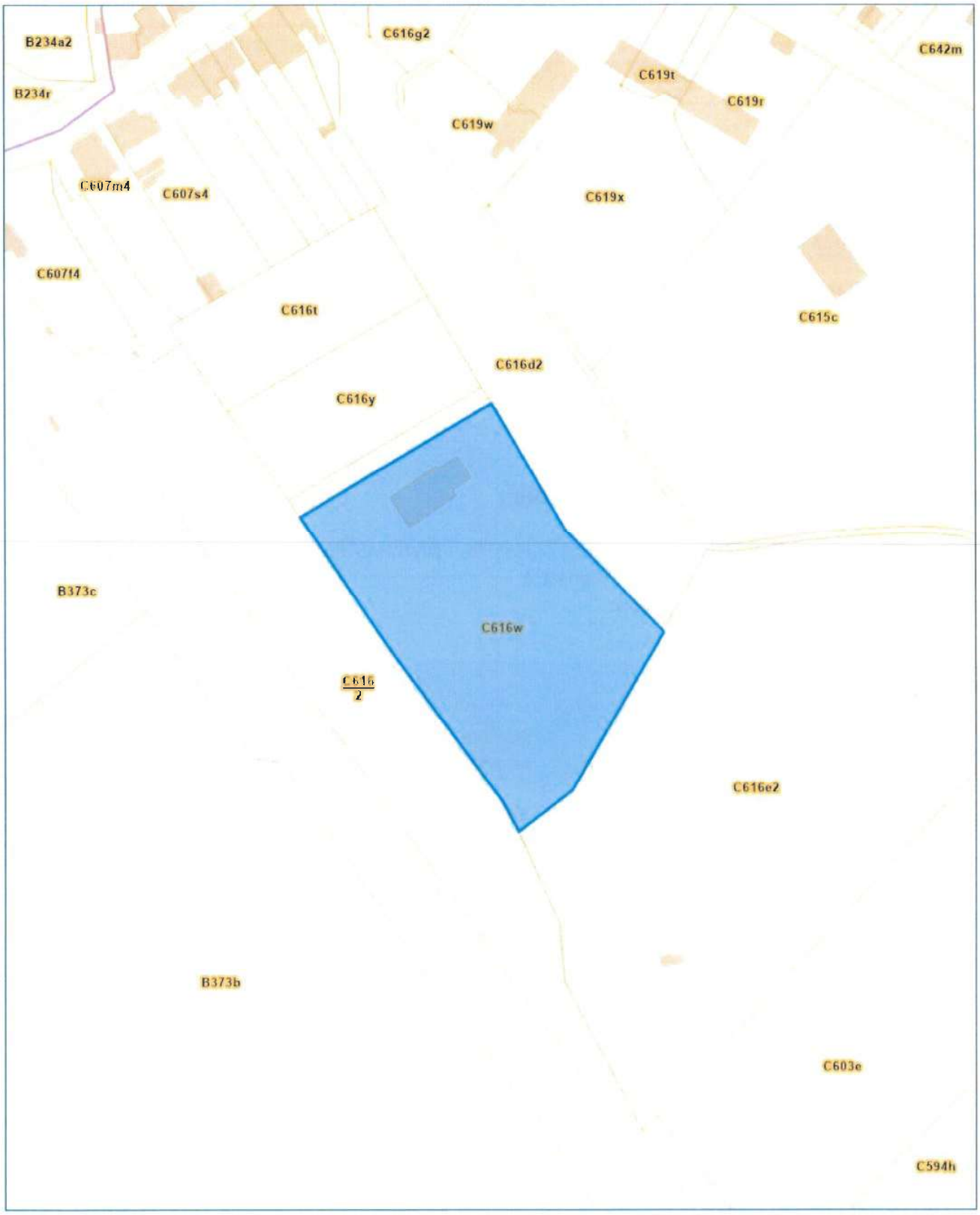

CADASTREFINDER
powered by

Identification et droits du propriétaire(s)

Propriétaire	Rue	Commune	Droit
[redacted]	[redacted]	6980 La Roche-en-Ardenne - BE	- PP 1/2 - Pleine propriété
[redacted]	[redacted]	1060 Saint-Gilles - BE	- PP 1/2 - Pleine propriété

Informations cadastrales / patrimoniales

Division cadastrale: 25017 CHASTRE 1 DIV/CHASTRE-VILX-BLT/ (Rue de la Gare)
État: Cadastré
Année de l'achèvement de la construction: 1963

Section numéro de la parcelle	Partition	Nature détails	Situation	Surface taxable	P/W	Classification RC/HA	Code RC	RC	Fin dispense
C616/00X	P0000	MAISON	Rue de la Gare	1a 90ca			2F	2679€	

Échelle: 1:1000

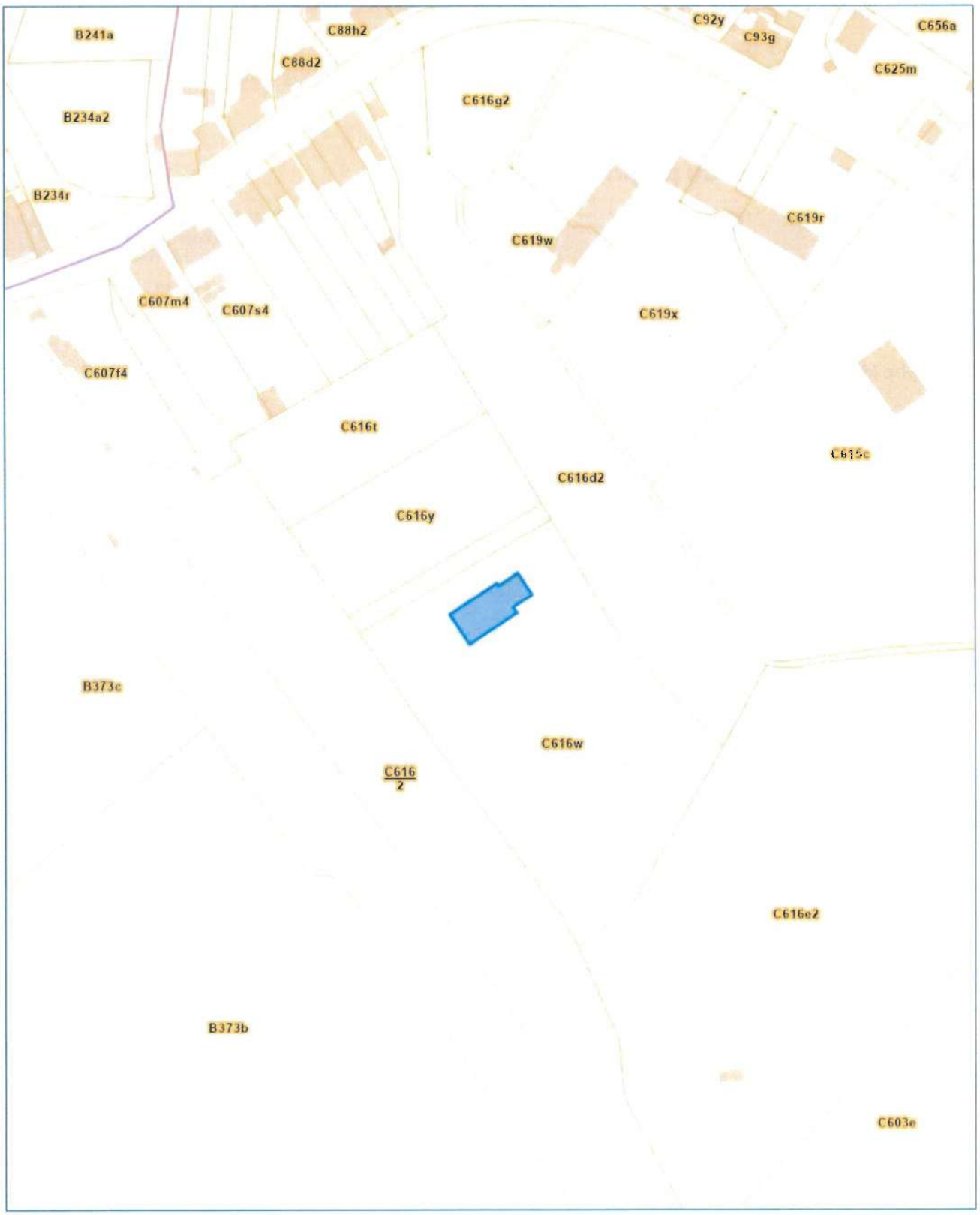

CADASTREFINDER
powered by

Identification et droits du propriétaire(s)

Propriétaire	Rue	Commune	Droit
[redacted]	[redacted]	1060 Saint-Gilles - BE	- PP 1/2 - Pleine propriété
[redacted]	[redacted]	6980 La Roche-en-Ardenne - BE	- PP 1/2 - Pleine propriété

Informations cadastrales / patrimoniales

Division cadastrale: 25017 CHASTRE 1 DIV/CHASTRE-VILX-BLT/ (VILLAGE DE BLANMONT)
État: Cadastré
Année de l'achèvement de la construction:

Section numéro de la parcelle	Partition	Nature détails	Situation	Surface taxable	P/W	Classification RC/HA	Code RC	RC	Fin dispense
C616/00Y	P0000	BOIS	VILLAGE DE BLANMONT	20a 22ca		24€	1F	4€	

Échelle: 1:1000

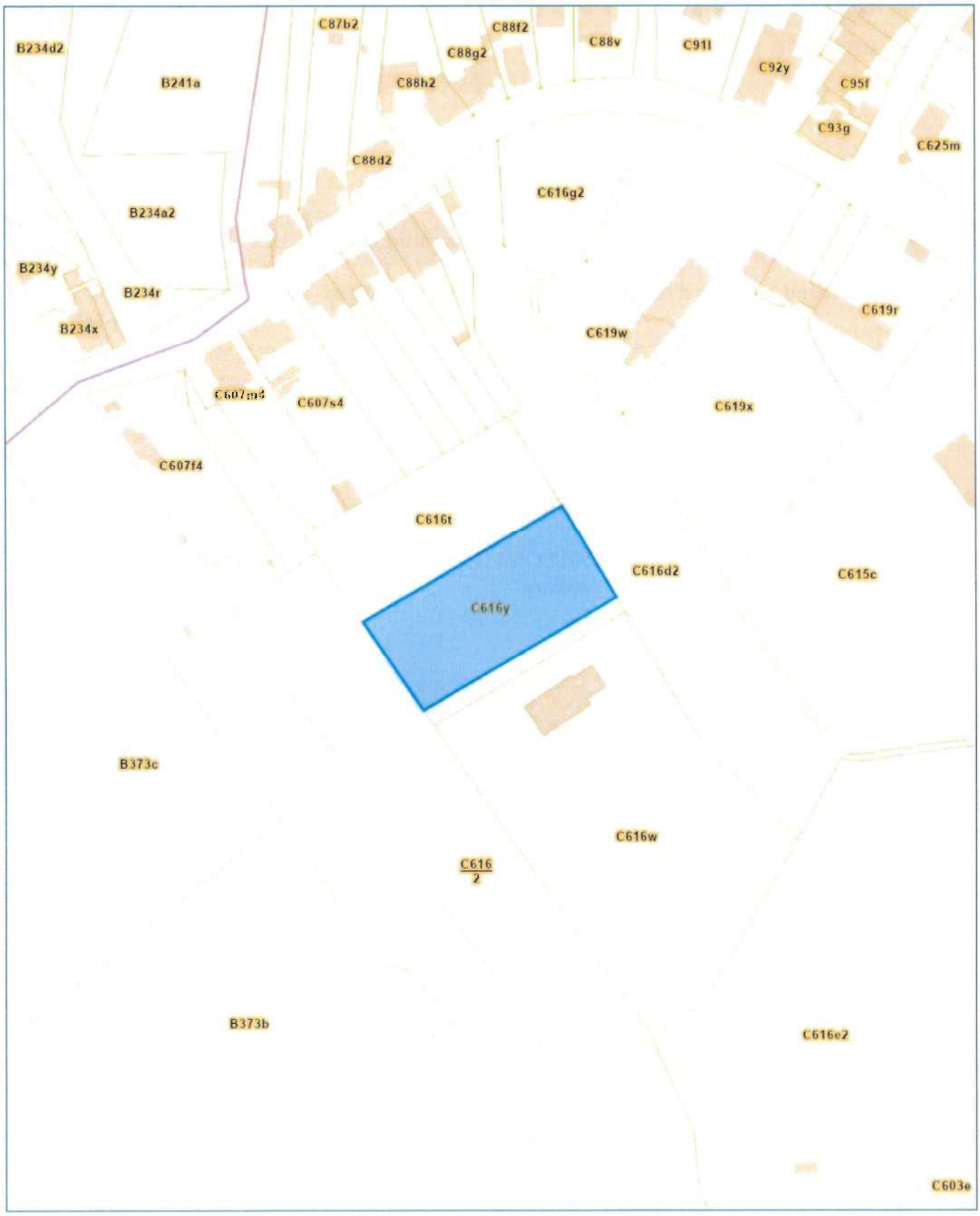

CADASTREFINDER
powered by

Identification et droits du propriétaire(s)

Propriétaire	Rue	Commune	Droit
[redacted]	[redacted]	1060 Saint-Gilles - BE	- PP 1/2 - Pleine propriété
[redacted]	[redacted]	6980 La Roche-en-Ardenne - BE	- PP 1/2 - Pleine propriété

Informations cadastrales / patrimoniales

Division cadastrale: 25017 CHASTRE 1 DIV/CHASTRE-VILX-BLT/ (VILLAGE DE BLANMONT)
État: Cadastré
Année de l'achèvement de la construction:

Section numéro de la parcelle	Partition	Nature détails	Situation	Surface taxable	P/W	Classification RC/HA	Code RC	RC	Fin dispense
C616/00Z	P0000	BOIS	VILLAGE DE BLANMONT	3a 21ca		24€	1F	0€	

Échelle: **1:1000**

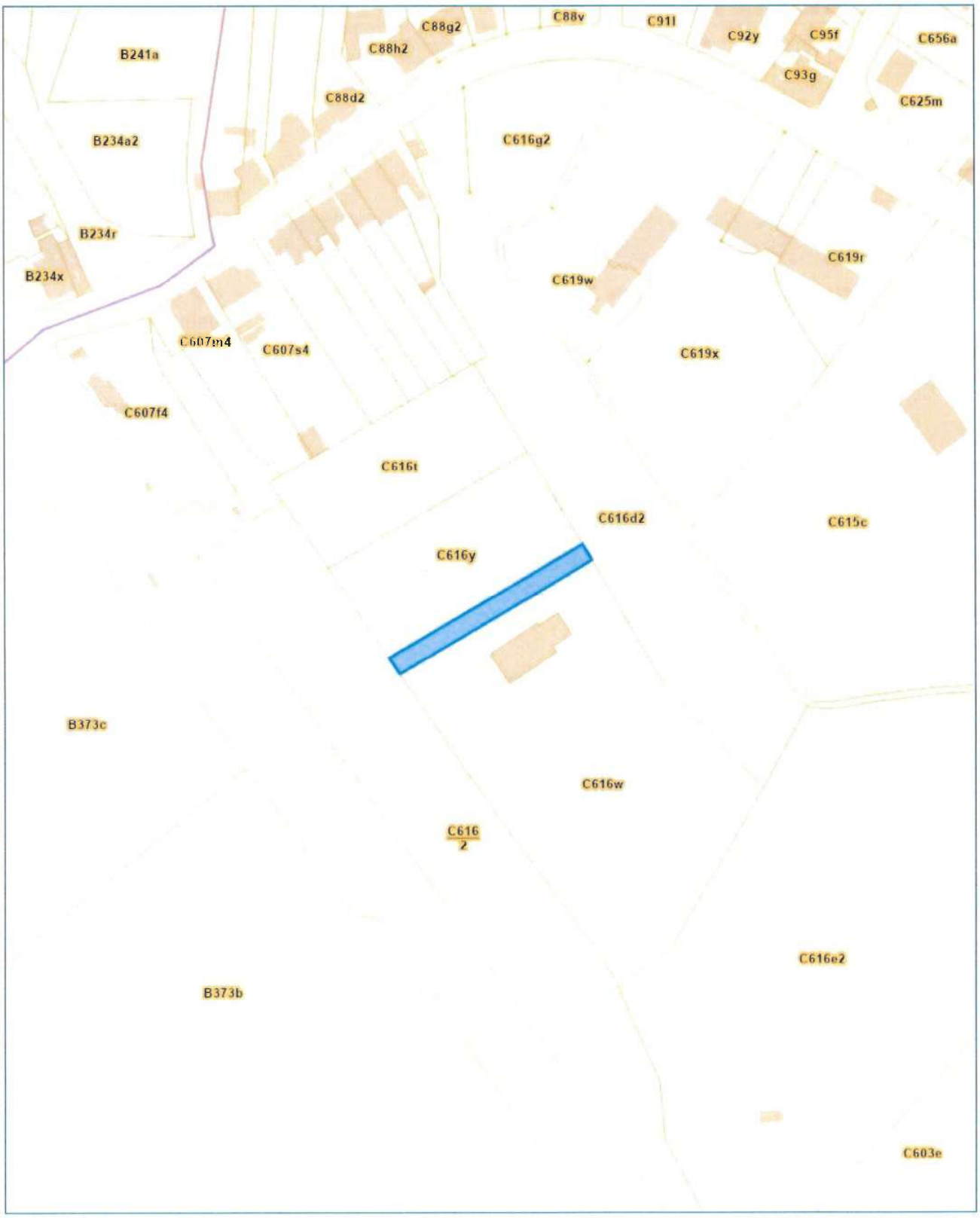

CADASTREFINDER powered by

Identification et droits du propriétaire(s)

Propriétaire	Rue	Commune	Droit
[redacted]	[redacted]	6980 La Roche-en-Ardenne - BE	- PP 1/2 - Pleine propriété
[redacted]	[redacted]	1060 Saint-Gilles - BE	- PP 1/2 - Pleine propriété

Informations cadastrales / patrimoniales

Division cadastrale: 25017 CHASTRE 1 DIV/CHASTRE-VILX-BLT/ (VILLAGE DE BLANMONT)
État: Cadastré
Année de l'achèvement de la construction:

Section numéro de la parcelle	Partition	Nature détails	Situation	Surface taxable	P/W	Classification RC/HA	Code RC	RC	Fin dispense
C616/00T	P0000	BOIS	VILLAGE DE BLANMONT	20a 0ca		24€	1F	4€	

Échelle: 1:1000

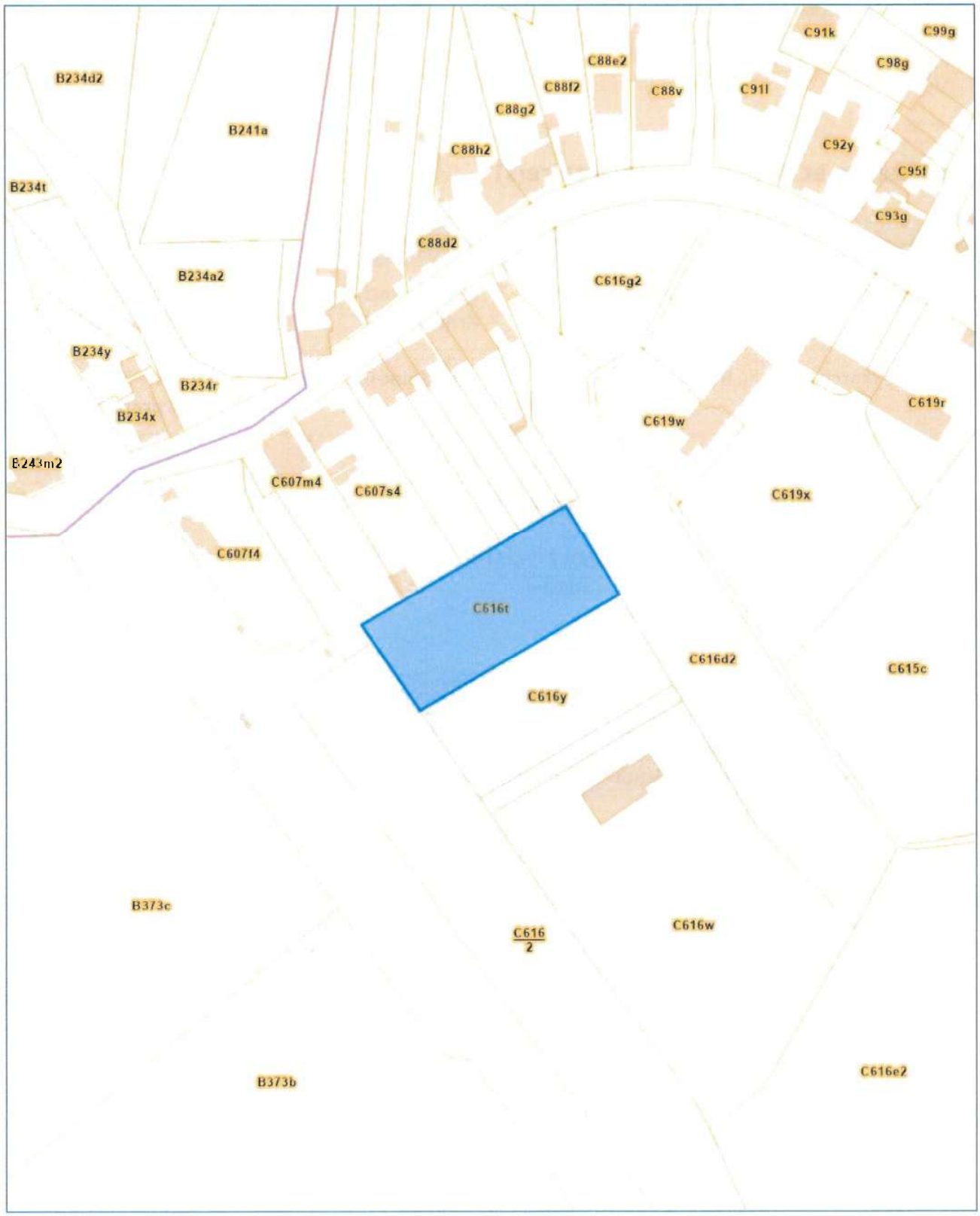

CADASTREFINDER
powered by

Identification et droits du propriétaire(s)

Propriétaire	Rue	Commune	Droit
[redacted]	[redacted]	1060 Saint-Gilles - BE	- PP 1/2 - Pleine propriété
[redacted]	[redacted]	6980 La Roche-en-Ardenne - BE	- PP 1/2 - Pleine propriété

Informations cadastrales / patrimoniales

Division cadastrale: 25017 CHASTRE 1 DIV/CHASTRE-VILX-BLT/ (VILLAGE DE BLANMONT)
État: Cadastré
Année de l'achèvement de la construction:

Section numéro de la parcelle	Partition	Nature détails	Situation	Surface taxable	P/W	Classification RC/HA	Code RC	RC	Fin dispense
C607/00L4	P0000	CHEMIN	VILLAGE DE BLANMONT	4a 67ca		34€	1F	1€	

Échelle: 1:1000

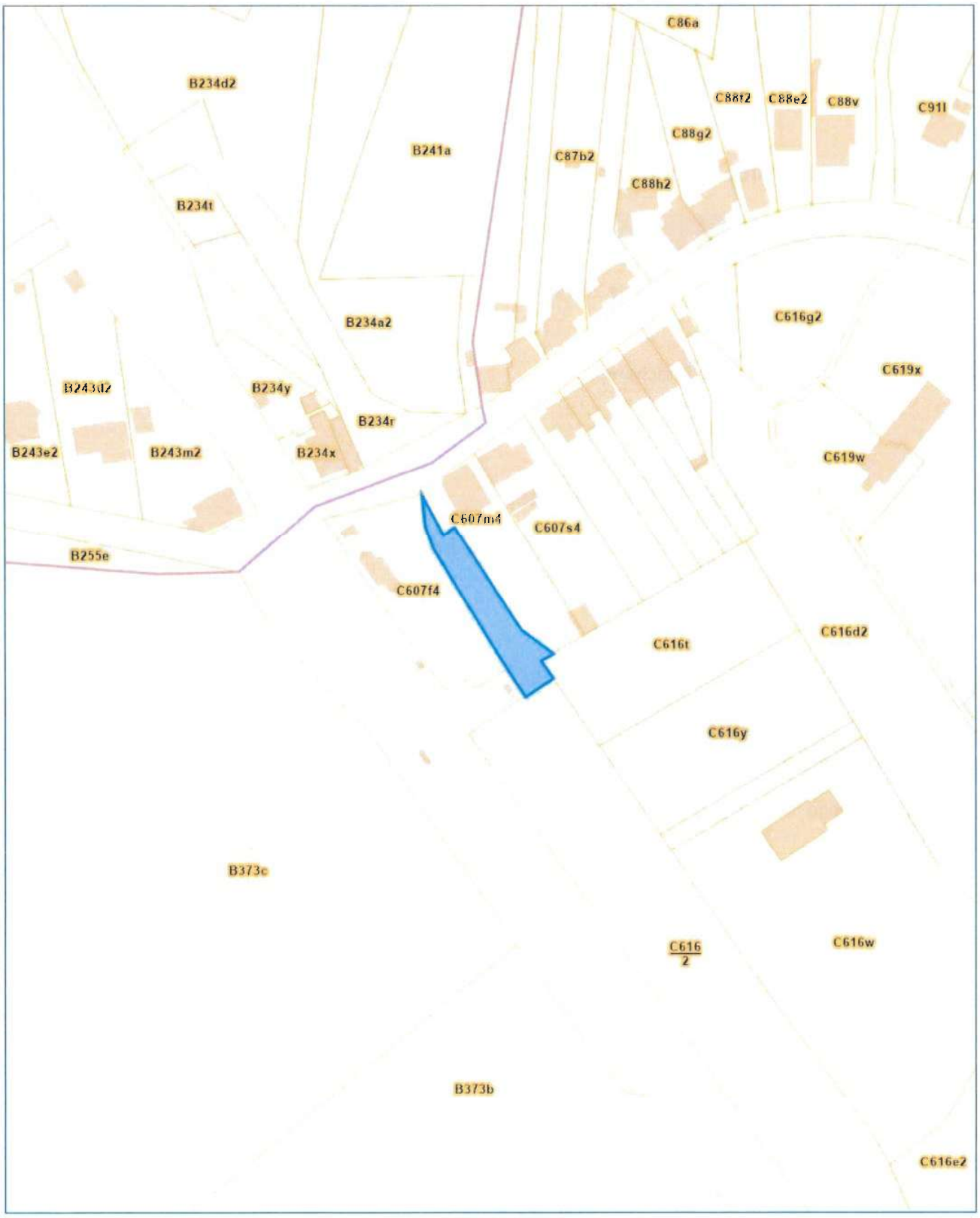

CADASTREFINDER
powered by

Identification et droits du propriétaire(s)

Propriétaire	Rue	Commune	Droit
[redacted]	[redacted]	6980 La Roche-en-Ardenne - BE	- PP 1/2 - Pleine propriété
[redacted]	[redacted]	1060 Saint-Gilles - BE	- PP 1/2 - Pleine propriété

Informations cadastrales / patrimoniales

Division cadastrale: 25017 CHASTRE 1 DIV/CHASTRE-VILX-BLT/ (VILLAGE DE BLANMONT)

État: Cadastré

Année de l'achèvement de la construction:

Section numéro de la parcelle	Partition	Nature détails	Situation	Surface taxable	P/W	Classification RC/HA	Code RC	RC	Fin dispense
C616/2	P0000	TERRE V.V.	VILLAGE DE BLANMONT	60a 12ca		2€	1F	1€	

Échelle: 1:1000