LOCALISATION – PARCELLE CADASTRALE

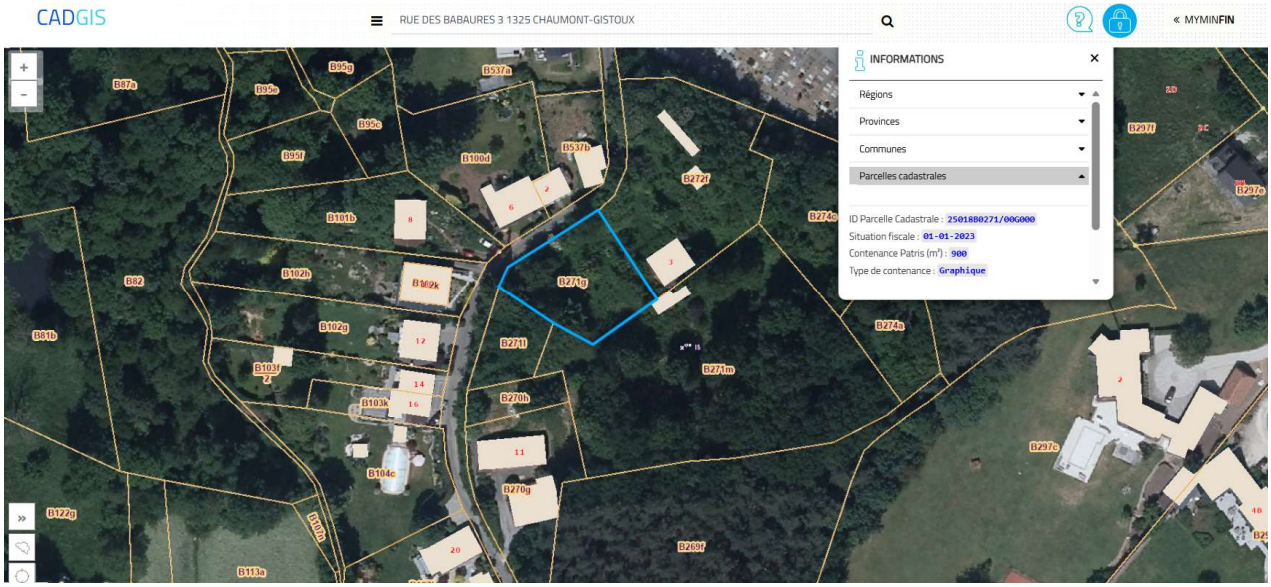

A titre informatif et non contractuel

LOCALISATION – PARCELLE CADASTRALE

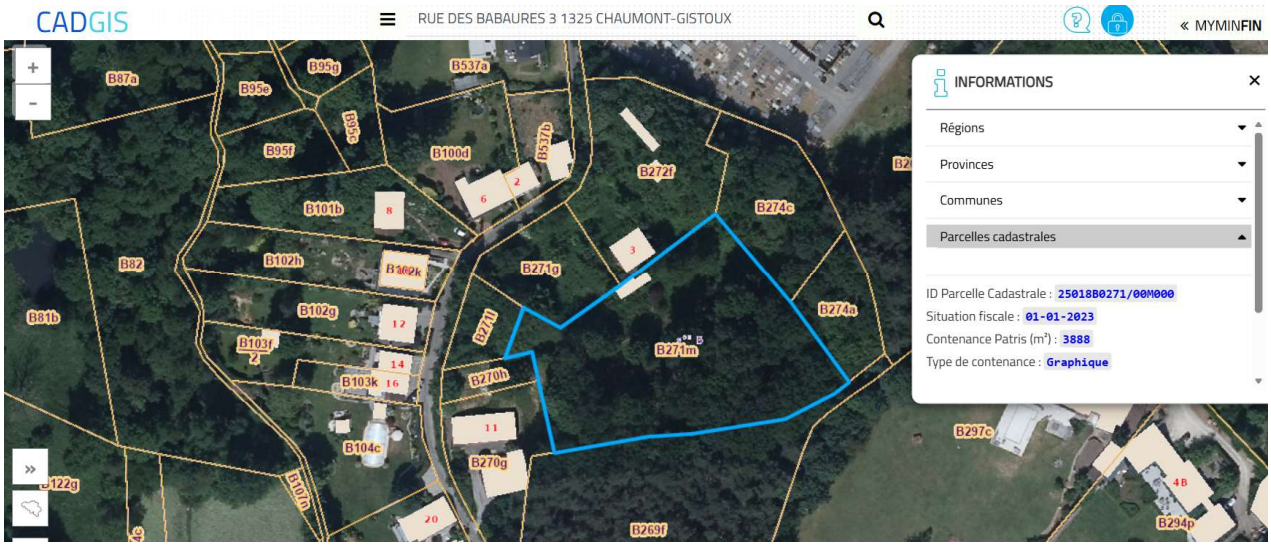

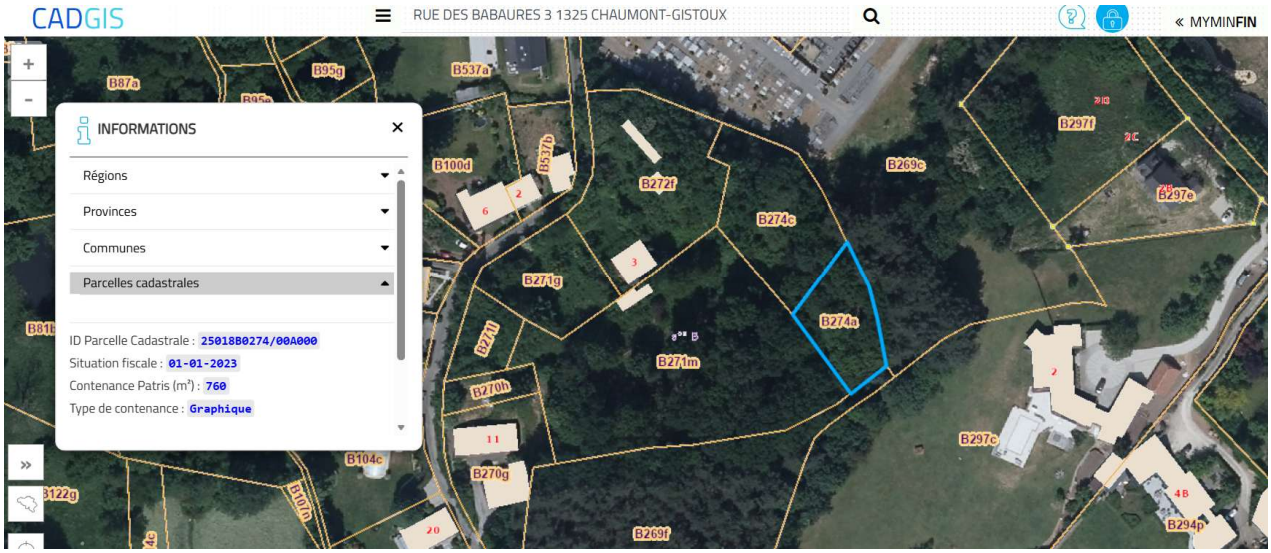

A titre informatif et non contractuel

LOCALISATION – PARCELLE CADASTRALE

A titre informatif et non contractuel

LOCALISATION – PARCELLE CADASTRALE

LOCALISATION – PARCELLE CADASTRALE

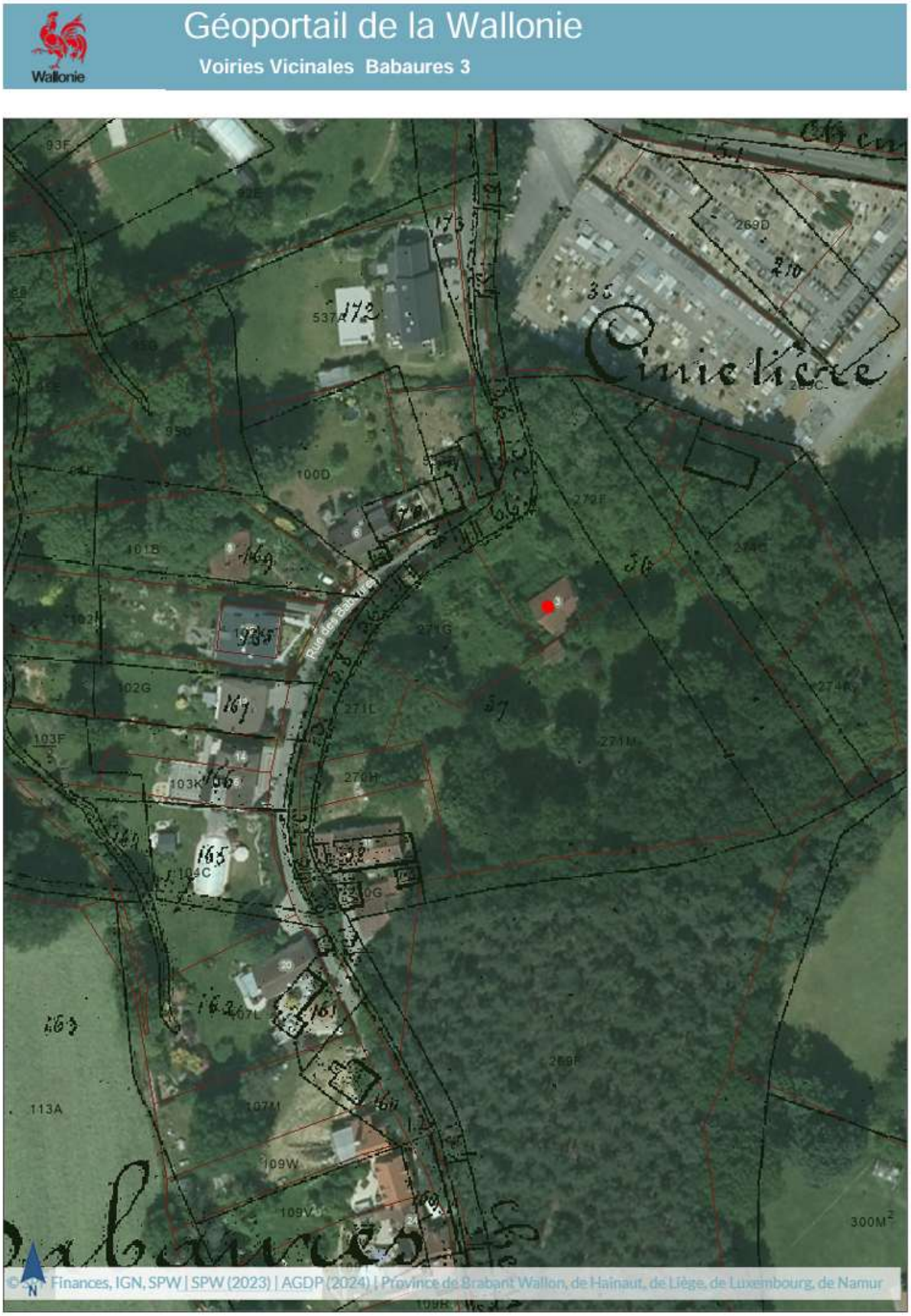
Géoportail de la Wallonie
Voiries Vicinales Babaures 3
Wallonie
Rue des Babaures
Babaures
© Finances, IGN, SPW | SPW (2023) | AGDP (2024) | Province de Brabant Wallon, de Hainaut, de Liège, de Luxembourg, de Namur

LOCALISATION – PARCELLE CADASTRALE

Géoportail de la Wallonie
PASH Babaures 3
Wallonie
537A
100D
401B
102H
102K
102G
103F
103K
104C
270G
107L
113A
109W
109Y
269F
269D
269C
274C
274K
1:1333
30 m
© SPF Finances, IGN, SPW | SPW (2023) | AGDP (2024) | SPGE - Mise à jour : octobre 2018