

Savemak Vastgoed
Kerkhovensesteenweg 447
3920 LOMMEL

contactpersoon	tel.	uw ref.
Laurence De Conseth	011 34 92 10	/
e-mail	fax	ons ref.
laurence.deconseth@leopoldsburg.be	/	RO/LDC/877.51-2023/236
functie	bijlagen	datum
administratief medewerkster		28/07/2023

Ruimtelijke Ordening: Aanvraag om inlichtingen betreffende het onroerend goed:
Leopoldsburg – 1e afdeling, Weidestraat 19 (Sie A nrs. 3667 A, 3666 A en 3668 A)

Geachte


In antwoord op uw vraag van 3 juli 2023, vindt u als bijlage het ingevulde standaard inlichtingenformulier en de uittreksels uit het plannen- en vergunningenregister.

Als bijlage kunt u ook de factuur betreffende bovenstaande aanvraag terugvinden.

Indien het goed opgenomen werd in het leegstandregister van de gemeente Leopoldsburg en in geval van overdracht van het zakelijk recht, stelt de notaris de nieuwe eigenaar in kennis van de opname van het goed. We vragen om binnen twee maanden na het verlijden van de overdrachtsakte de gemeente in kennis te stellen van de overdracht, de datum ervan, en de identiteits- en adresgegevens van de nieuwe zakelijk gerechtigde, conform artikel 5§3 van het gemeentebelastingreglement op leegstaande woningen en gebouwen.

Deze inlichtingen hebben een louter informatieve waarde; het gemeentebestuur is niet verantwoordelijk voor de juistheid en volledigheid van de informatie.

Hoogachtend



Fabian Spreeuwers
Omgevingsambtenaar – milieuambtenaar

In uitvoering van artikel 279 van het decreet over het lokaal bestuur werd de ondertekening gedelegeerd.

Goedgekeurd bij besluit gemeenteraad dd. 7 juli 2021, Aanpassing Huishoudelijk Reglement gemeenteraad 2019 – 2024, art. 43





LEOPOLDSBURG

ONTWAPENEND GASTVRIJ

Gemeente Leopoldsburg
Ruimtelijke ordening
Koningin Astridplein 37
3970 Leopoldsburg
Ondernemingsnummer 0207.468.152
Tel. 011 34 92 10 Fax 011 34 83 78
ruimtelijkeordening@leopoldsburg.be

Savemak Vastgoed

Kerkhovensesteenweg 447
3920 Lommel

Ondernemingsnr: BE0546722979

FACTUUR

Nummer: 2023010829

Datum: 28/07/2023

Voor: Retributie vastgoedinformatie Weidestraat 19, Sie A nrs. 3667 A, 3666 A en 3668 A

<u>Omschrijving</u>	<u>Aantal</u>	<u>Eenheids-prijs</u>	<u>Te betalen</u>
afleveren uittreksel vergunningenregister	3	€30,00	€90,00
invullen vragenlijst voor het opvragen van vastgoedinformatie door notarissen, vastgoedmakelaars e.d.	1	€60,74	€60,74
afleveren uittreksel plannenregister	3	€30,00	€90,00
TOTAAL BEDRAG:			€240,74

Deze rekening dient betaald te worden binnen de 30 dagen na factuurdatum.

Gelieve het verschuldigde bedrag over te schrijven op rekening **BE63 0971 7203 0308 (GKCCBEBB)** met vermelding van volgende gestructureerde mededeling: **+++220/1310/82907+++**

Joke Lievens
algemeen directeur



Wouter Beke
burgemeester

MODEL INLICHTINGENFORMULIER VASTGOEDINFORMATIE

Voorliggend formulier is slechts een model dat aangepast kan worden aan de specifieke wensen en noden

vak in te vullen door de aanvrager

IDENTIFICATIE VAN DE AANVRAGER	
Naam:	Savemak Vastgoed
Beroep:	Vastgoedmakelaar
Adres:	Kerkhovensesteenweg 447 3920 Lommel
Datum van aanvraag:	3/07/2023

vak in te vullen door de aanvrager

IDENTIFICATIE VAN HET ONROEREND GOED	
Gemeente:	Leopoldsburg
Deelgemeente:	
Straat:	Weidestraat
Huisnummer:	19
Busnummer:	
Type onroerend goed*:	
Huidige eigenaar(s):
Adres:
Toekomstige eigenaar(s):

IDENTIFICATIE VAN HET PERCEEL	
Kadastrale afdeling:	1
Kadastrale sectie	A
Kadastraal perceelnummer**:	3667 A, 3666 A en 3668 A
Kadastrale aard:
* doorhalen wat niet van toepassing is	
** indien niet recent: situeringsplan toevoegen	

Datum opmaak van document:	25/07/2023
----------------------------	------------

Leopoldsburg
Datum goedkeuring dd. 16/09/2015
Datum wijziging dd / /
Bestemming 1: Deelplan 1 - kleinstedelijk gebied. De voorschriften van het geldende
gewestplan blijven van kracht.

6. **Naam gewestelijk ruimtelijk uitvoeringsplan...../**

Datum goedkeuring dd / /
Datum wijziging dd / /
Bestemming 1:
Bestemming 2**:
Bestemming 3**:

7. **Naam rooilijnplan:/**

Datum goedkeuring dd
Datum wijziging dd / /
Het rooilijnplan maakt deel uit van een BPA of RUP

JA	NEE
<input type="radio"/>	<input checked="" type="radio"/>

8. **Naam onteigeningsplan/**

Datum goedkeuring dd / /
Datum wijziging dd / /
Het onteigeningsplan maakt deel uit van een BPA of RUP

JA	NEE
<input type="radio"/>	<input checked="" type="radio"/>

9. **Naam ruil- of herverkavelingsplan/**

Datum goedkeuring dd / /
Datum wijziging dd / /
Het ruil- of herverkavelingsplan maakt deel uit van een RUP

JA	NEE
<input type="radio"/>	<input checked="" type="radio"/>

10. **Naam verkavelingsverordening/**

Datum goedkeuring dd / /
Datum wijziging dd / /

11. **Naam gemeentelijke bouwverordening/**

Datum goedkeuring dd / /
Datum wijziging dd / /

12. **Naam gemeentelijke stedenbouwkundige verordening i.v.m. parkeerplaatsen**

Datum goedkeuring dd 05/02/2020

Naam gemeentelijke stedenbouwkundige verordening i.v.m. detailhandel

Datum goedkeuring dd. 05/10/2016

13. **Naam provinciale stedenbouwkundige verordening Tijdelijk huisvesting seizoens-
arbeiders**

Datum goedkeuring dd 26/05/2008
Datum wijziging dd 06/02/2013

14. **Naam gewestelijke stedenbouwkundige verordening i.v.m. breedband**

Datum goedkeuring dd 09/06/2017

Naam gewestelijke stedenbouwkundige verordening i.v.m. hemelwater en hergebruik

Datum goedkeuring dd 05/07/2013

Naam gewestelijke stedenbouwkundige verordening i.v.m. toegankelijkheid

Datum goedkeuring dd 05/06/2009
Datum wijziging dd 04/12/2009, 18/02/2011 en 10/06/2011

Naam gewestelijke stedenbouwkundige verordening i.v.m. weekendverblijven

Datum goedkeuring dd 08/07/2005

* doorhalen wat niet van toepassing is

** indien van toepassing

20.3	Voor zover bekend is of was er een inrichting gevestigd met een risico voor bodemverontreiniging (inrichtingen opgenomen in bijlage 1 bij VLAREBO).	<input type="radio"/>	<input checked="" type="checkbox"/>
20.4	Het onroerend goed is gelegen in een beschermingszone rond een waterwingebied.	<input type="radio"/>	<input checked="" type="checkbox"/>
20.5	Bevindt zich, voor zover bekend, op het onroerend goed een bos?	<input type="radio"/>	<input checked="" type="checkbox"/>
20.6	Het onroerend goed is gelegen in een Vogelrichtlijn- of Habitatrichtlijngebied	<input type="radio"/>	<input checked="" type="checkbox"/>
20.7	Het onroerend goed is gelegen in een beschermd duingebied of in een voor het duingebied belangrijk landbouwgebied.	<input type="radio"/>	<input checked="" type="checkbox"/>
20.8	Voor zover bekend kan op het onroerend goed op basis van het decreet Natuurbehoud een recht van voorkoop worden uitgeoefend.	<input type="radio"/>	<input checked="" type="checkbox"/>
20.9	In welke zuiveringszone bevindt zich het onroerend goed het centrale gebied		
30	HUISVESTING EN ECONOMIE	JA	NEE
30.1	Het onroerend goed is gelegen in:		
30.1.1	een woonvernieuwingsgebied	<input type="radio"/>	<input checked="" type="checkbox"/>
30.1.2	een woningbouwgebied	<input checked="" type="checkbox"/>	<input type="radio"/>
30.1.3	een industrieterrein aangelegd door de gemeente: -in het kader van de wetgeving op de economische expansie -met steun van het Vlaams gewest	<input type="radio"/> <input type="radio"/>	<input checked="" type="checkbox"/> <input checked="" type="checkbox"/>
30.2	Het onroerend goed is opgenomen in:		
30.2.1	de gewestelijke inventaris van leegstaande en/of verwaarloosde bedrijfsruimten zo ja, sinds:	<input type="radio"/> dd / /	<input checked="" type="checkbox"/>
30.2.2	De gewestelijke inventaris van verwaarloosde en verkrotte woningen en gebouwen Informereren beheerder Wonen Vlaanderen zo ja, het onroerend goed is opgenomen in: de gewestelijke inventaris van: - verwaarloosde woningen en gebouwen zo ja, sinds: - ongeschikte of onbewoonbare gebouwen zo ja, sinds:	<input type="radio"/> dd / / <input type="radio"/> dd / /	<input type="radio"/> <input type="radio"/>
30.2.3	- het gemeentelijk leegstandsregister zo ja, sinds:	<input type="radio"/> dd / /	<input checked="" type="checkbox"/>
30.3	Voor het onroerend goed is een nog geldig conformiteitsattest afgeleverd in het kader van de Vlaamse Wooncode zo ja, op:	<input type="radio"/> dd / /	<input checked="" type="checkbox"/>
30.4	Een recht van voorkoop kan worden uitgeoefend op dit goed in het kader van de Vlaamse Wooncode zo ja, omdat: - een begunstigde een zakelijk recht of een huurrecht van minstens negen jaar heeft en waarvan één van hen, wegens nalatigheid van de eigenaar renovatie-, verbeterings- of aanpassingswerken heeft uitgevoerd.	<input type="radio"/> <input type="radio"/>	<input checked="" type="checkbox"/> <input type="checkbox"/>

	- de woning volgens het conformiteitsonderzoek onaanpasbaar is en binnen de verlengbare 36 maanden (indien stedenbouwkundige vergunning is vereist) of 12 maanden (indien geen vergunning is vereist) door de eigenaar ofwel geen andere bestemming kreeg ofwel niet gesloopt werd.	<input type="radio"/>	
	- de woning voorkomt op de gewestelijke lijst van verwaarloosde ongeschikte en/of onbewoonbare woningen	<input type="radio"/>	
	- of op de gemeentelijke lijst van leegstand	<input type="radio"/>	
	- het onroerend goed is gelegen in een door de minister erkend woonvernieuwingsgebied, dat voor woningbouw is bestemd	<input type="radio"/>	
	- het onroerend goed is gelegen in een door de minister erkend woningbouwgebied dat voor woningbouw is bestemd	<input type="radio"/>	
30.4.2	het Decreet Stadsvernieuwingsprojecten	<input type="radio"/>	X
30.5	Het onroerend goed is een sociale koop- of huurwoning waar het recht van wederinkoop in het kader van de Vlaamse Wooncode van toepassing is.	<input type="radio"/>	X
30.6	De gemeente en/of het OCMW hebben een sociaal beheersrecht over dit onroerend goed in het kader van de Vlaamse Wooncode	<input type="radio"/>	X
30.7	Het Bindend Sociaal Objectief is verwezenlijkt en er wordt geen sociale of bescheiden last meer opgelegd bij stedenbouwkundige of verkavelingsvergunningen	<input type="radio"/>	X
30.8	Wonen in eigen streek -komt de gemeente voor op de lijst van gemeenten waar het 'wonen in eigen streek' van toepassing is?	<input type="radio"/>	X
40	BESCHERMING ONROEREND ERFGOED	JA	NEE
40.1	Voor zover bekend is het onroerend goed:		
	- opgenomen in een ontwerp van lijst van beschermde monumenten	<input type="radio"/>	X
	- een definitief beschermd monument	<input type="radio"/>	X
	- opgenomen in een ontwerp van lijst van beschermde stads- of dorpsgezichten	<input type="radio"/>	X
	- een definitief beschermd stads- of dorpsgezicht	<input type="radio"/>	X
	- gelegen in een beschermd landschap	<input type="radio"/>	X
	- opgenomen op een lijst van beschermde archeologische monumenten en/of zones	<input type="radio"/>	X
	- opgenomen op een ontwerp van lijst van beschermde archeologische monumenten en/of zones	<input type="radio"/>	X
50	ANDERE ERFDIENSTBAARHEDEN VAN OPENBAAR NUT	JA	NEE
50.1	Voor zover bekend is het onroerend goed bezwaard met andere erfdienstbaarheden van openbaar nut zo ja, volgende:	<input type="radio"/>	X
	- ondergrondse inneming voor:		
	- plaatsing van elektriciteitsleidingen	<input type="radio"/>	X
	- vervoer van gasachtige producten	<input type="radio"/>	X
	- aanleg van afvalwatercollector	<input type="radio"/>	X
	- andere:	<input type="radio"/>	X
	<input type="radio"/>	X
	<input type="radio"/>	X
	- bouwrijpe strook langs autosnelweg	<input type="radio"/>	X
	- bouwverbod in nabijheid van luchthavens	<input type="radio"/>	X
	- bouwverbod binnen 10 meter van de landsgrens of 5 meter van de grensweg	<input type="radio"/>	X
	- opruiming van struikgewas naast spoorwegen en buurtspoorwegen	<input type="radio"/>	X
	- erfdienstbare strook langs waterlopen van 2de en 3de	<input type="radio"/>	X

categorie tbv. Ruimingswerken	<input type="radio"/>	<input checked="" type="checkbox"/>
- voet- en jaagpaden (buurtwegen)	<input type="radio"/>	<input checked="" type="checkbox"/>
- andere: -	<input type="radio"/>	<input checked="" type="checkbox"/>
-		
-		
60 GEMEENTELIJKE BELASTINGEN EN -HEFFINGEN	JA	NEE
60.1 Op het onroerend goed zijn de volgende gemeentebelastingen van toepassing:		
- heffing op leegstaande woningen en/of gebouwen	<input type="radio"/>	<input checked="" type="checkbox"/>
- heffing op verwaarloosde woningen en/of gebouwen	<input type="radio"/>	<input checked="" type="checkbox"/>
- heffing op verkrotte woningen en/of gebouwen	<input type="radio"/>	<input checked="" type="checkbox"/>
- belasting op verwaarloosde gronden	<input type="radio"/>	<input checked="" type="checkbox"/>
- gemeentelijke activeringsheffing Decr. Grond- en pandenbeleid	<input type="radio"/>	<input checked="" type="checkbox"/>
- gemeentelijk belastingsreglement Decreet ruimtelijke ordening op niet bebouwde percelen, gelegen in een niet vervallen verkaveling of op de niet bebouwde gronden, gelegen in gebieden voor wonen, daterend van voor 1 september 2009	<input type="radio"/>	<input checked="" type="checkbox"/>
- belasting op onbebouwde percelen gelegen in een gebied bestemd voor wonen of industrie en langs een uitgeruste weg	<input type="radio"/>	<input checked="" type="checkbox"/>
- belasting op tweede verblijven	<input type="radio"/>	<input checked="" type="checkbox"/>
- belasting op vakantie-, zomer- en weekendhuisjes en caravans	<input type="radio"/>	<input checked="" type="checkbox"/>
- verblijfsbelasting	<input type="radio"/>	<input checked="" type="checkbox"/>
- belasting op onafgewerkte gebouwen	<input type="radio"/>	<input checked="" type="checkbox"/>
- verhaalbelasting op:		
- wegzate	<input type="radio"/>	<input checked="" type="checkbox"/>
- wegenuitrusting	<input type="radio"/>	<input checked="" type="checkbox"/>
- aanleg trottoirs	<input type="radio"/>	<input checked="" type="checkbox"/>
- aanleg riolen	<input type="radio"/>	<input checked="" type="checkbox"/>
- aansluiting op rioleringsnet	<input type="radio"/>	<input checked="" type="checkbox"/>
- andere: -	<input type="radio"/>	<input checked="" type="checkbox"/>
-	<input type="radio"/>	<input checked="" type="checkbox"/>
-	<input type="radio"/>	<input checked="" type="checkbox"/>
- urbanisatiebelasting	<input type="radio"/>	<input checked="" type="checkbox"/>
- belasting op kamers	<input type="radio"/>	<input checked="" type="checkbox"/>
- belasting op kantoorruimten	<input type="radio"/>	<input checked="" type="checkbox"/>
- andere: -	<input type="radio"/>	<input checked="" type="checkbox"/>
-	<input type="radio"/>	<input checked="" type="checkbox"/>
-	<input type="radio"/>	<input checked="" type="checkbox"/>

Datum: 28/07/2023



Fabian Spreeuwers
Omgevingsambtenaar - milieuambtenaar

In uitvoering van artikel 279 van het decreet over het lokaal bestuur werd de ondertekening gedelegeerd.
Goedgekeurd bij besluit gemeenteraad dd. 7 juli 2021, Aanpassing Huishoudelijk Reglement gemeenteraad 2019 – 2024, art. 43



UITTREKSEL UIT HET PLANNENREGISTER

DOSSIERNUMMER: 877.51-2023/236

ADMIN. DOSSIERBEH.: Laurence De Conseth

GEMEENTE: Leopoldsburg

DATUM: 28 juli 2023

A) LIGGING VAN HET TERREIN

kadastrale omschrijving: afdeling 01 sectie A nummer 3667 A
adres: Weidestraat 19, 3970 Leopoldsburg

B) PLANNEN EN VERORDENINGEN VAN TOEPASSING OP BETREFFENDE PERCEEL

Grenzen

Gemeentegrens: goedgekeurd

Bestemming : Leopoldsburg

Ruimtelijk Uitvoeringsplan (RUP), provinciaal

PRUP Afbakening Kleinstedelijk Gebied Leopoldsburg: definitieve vaststelling (RUP) (Goedgekeurd 16 september 2015)

Bestemming : DEELPLAN 1

Bestemming : afbakeningslijn kleinstedelijk gebied Leopoldsburg

Gewestplan

Koninklijk besluit van 3 april 1979 - Gewestplan Hasselt-Genk: goedgekeurd (Koninklijk Besluit 3 april 1979). Bestemming : woongebied

Bouwverordening(en)

Wegen voor voetgangersverkeer (gewestelijk): goedgekeurd (Besluit van de Vlaamse Regering 29 april 1997)

Stedenbouwkundige verordening(en)



Gemeentelijke stedenbouwkundige verordening ivm parkeerplaatsen

Goedkeuring dd 05/02/2020

Gemeentelijke stedenbouwkundige verordening ivm detailhandel

Goedkeuring dd 05/10/2016

Hemelwaterputten (gewestelijk): goedgekeurd (Besluit van de Vlaamse Regering 5 juli 2013)

Breedband (gewestelijk): goedgekeurd (Besluit van de Vlaamse Regering 9 juni 2017)

Weekendverblijven (gewestelijk): goedgekeurd (Besluit van de Vlaamse Regering 8 juli 2005)

Toegankelijkheid (gewestelijk): goedgekeurd (Besluit van de Vlaamse Regering 5 juni 2009 en wijzigingen van 4 december 2009, 18 februari 2011 en 10 juni 2011)

Tijdelijke huisvesting van seizoensarbeiders (provinciaal): goedgekeurd (Besluit van de Vlaamse Regering 26 mei 2008 en wijzigingen van 6 februari 2013)

OPMERKINGEN

Artikel 3

1° Het uittreksel uit het plannenregister geeft aan welke informatie over één of meer door de aanvrager opgegeven perceelsnummers is opgenomen. Er kan geen garantie gegeven worden dat die informatie volledig is. Zo kunnen kadastrale perceelsnummers na verloop van tijd gewijzigd zijn.

2° Het feit dat in het plannenregister vermeld is dat een bestemmingsvoorschrift bestaat, betekent niet noodzakelijk dat wat werkelijk uitgevoerd is overeenstemt met dat voorschrift of dat alles wat ingetekend is, ook effectief uitgevoerd is.


3° Conform artikel 95 van het Decreet van 18 mei 1999 houdende de organisatie van de ruimtelijke ordening is het college van burgemeester en schepenen verantwoordelijk voor de overeenstemming van het plannenregister met de stukken die erin moeten worden opgenomen.

Artikel 4

Indien de gemeente een kopie van (een deel van) de kaart wil meegeven, moet ze vermelden dat het een reproductie betreft zonder juridische waarde.

Een (deel van de) kaart wordt afgedrukt of gekopieerd op schaal van het originele plan en op basis van de originele onderlegger (eventueel een recentere versie).

Leopoldsburg, 28 juli 2023



Fabian Spreeuwers

Omgevingsambtenaar – milieuambtenaar

In uitvoering van artikel 279 van het decreet over het lokaal bestuur werd de ondertekening gedelegeerd.

Goedgekeurd bij besluit gemeenteraad dd. 7 juli 2021, Aanpassing Huishoudelijk Reglement gemeenteraad 2019-2024, art. 43



UITTREKSEL UIT HET VERGUNNINGENREGISTER

DOSSIERNUMMER: 877.51-2023/236

ADMIN. DOSSIERBEH.: Laurence De Conseth

GEMEENTE: Leopoldsburg

DATUM: 28 juli 2023

A) LIGGING VAN HET TERREIN

kadastrale omschrijving :

afdeling 01 sectie A nummer 3667 A

adres : Weidestraat 19, 3970 Leopoldsburg

B) DETAILOPGAVE VAN DE IN HET VERGUNNINGENREGISTER OPGENOMEN INFORMATIE

B.1. AANVRAAG TOT STEDENBOUWKUNDIGE VERGUNNING "NIEUW STELSEL"

nihil

B.2. AANVRAAG TOT STEDENBOUWKUNDIGE VERGUNNING "PUBLIEKRECHTELIJKE
RECHTSPERSONEN EN WERKEN VAN ALGEMEEN BELANG"

nihil

B.3. AANVRAAG TOT STEDENBOUWKUNDIGE VERGUNNING "OUD STELSEL"

De volgende aanvraag tot stedenbouwkundige vergunning "oud stelsel" werd of wordt behandeld.

Gemeentelijk dossiernummer: 874.1-62/1964 L

Onderwerp: het bouwen van een woning.


Aard van de aanvraag: bouwaanvraag

Datum aangetekende zending aanvraag

12/11/64

Datum ontvangsbewijs uitgereikt door de gemeente

21/11/64



Dossier volledig?	Ja
Datum van de beslissing van het schepencollege over de aanvraag	27/02/65
Aard van de beslissing van het schepencollege over de aanvraag	Vergund

B.4. AANVRAAG TOT STEDENBOUWKUNDIGE VERGUNNING REGULIERE PROCEDURE 2009
nihil

B.5. AANVRAAG TOT STEDENBOUWKUNDIGE VERGUNNING BIJZONDERE PROCEDURE 2009
nihil

B.6. AANVRAAG TOT STEDENBOUWKUNDIGE ATTESTEN
nihil

B.7. AANVRAAG TOT PLANOLOGISCHE ATTESTEN (oud stelsel)
nihil

B.8. AANVRAAG TOT PLANOLOGISCHE ATTESTEN (nieuw stelsel)
nihil

B.9. BOUWMISDRIJVEN
nihil

B.10. PLANBATEN
nihil

B.11. PLANSCHADE
nihil

B.12. AANVRAAG TOT VERKAVELINGSVERGUNNING "NIEUW STELSEL"
nihil

B.13. AANVRAAG TOT VERKAVELINGSVERGUNNING "PUBLIEKRECHTELIJKE
RECHTSPERSONEN EN WERKEN VAN ALGEMEEN BELANG"
nihil

B.14. AANVRAAG TOT VERKAVELINGSVERGUNNING "OUD STELSEL"
nihil

B.15. AANVRAAG TOT VERKAVELINGSVERGUNNING REGULIERE PROCEDURE 2009
nihil

B.16. AANVRAAG TOT VERKAVELINGSVERGUNNING BIJZONDERE PROCEDURE

nihil

B.17. GEBOUWEN

nihil

B.18. MELDING

nihil

B.19. AANVRAAG TOT DIGITALE STEDENBOUWKUNDIGE VERGUNNING REGULIERE
PROCEDURE 2014

nihil

B.20. OMGEVINGSVERGUNNING

nihil

OPMERKINGEN

Het uittreksel uit het vergunningenregister geeft aan welke informatie over één of meerdere door de aanvrager opgegeven perceelsnummers is opgenomen in het vergunningenregister. Er kan geen garantie gegeven worden dat deze informatie volledig is. Zo kunnen perceelsnummers in de loop der tijd gewijzigd zijn.

Het feit dat in het vergunningenregister vermeld is dat een stedenbouwkundige vergunning of verkavelingsvergunning bestaat, betekent niet noodzakelijk dat wat werkelijk uitgevoerd is overeenstemt met die vergunning of dat alles wat vergund is, ook effectief uitgevoerd is.

Conform 5.1.5 van de Vlaamse Codex Ruimtelijke Ordening is het college van burgemeester en schepenen verantwoordelijk voor de overeenstemming van het vergunningenregister met de stukken die erin moeten worden opgenomen.

Door dit uittreksel is men niet ontheven van het aanvragen en verkrijgen van een stedenbouwkundig vergunning of van een verkavelingsvergunning, indien deze nodig zouden zijn.

Leopoldsburg, 28 juli 2023

Fabian Spreeuwers

Omgevingsambtenaar – milieuambtenaar

In uitvoering van artikel 279 van het decreet over het lokaal bestuur werd de ondertekening gedelegeerd.

Goedgekeurd bij besluit gemeenteraad dd. 7 juli 2021, Aanpassing Huishoudelijk Reglement gemeenteraad 2019 – 2024, art. 43



UITTREKSEL UIT HET PLANNENREGISTER

DOSSIERNUMMER: 877.51-2023/236

ADMIN. DOSSIERBEH.: Laurence De Conseth

GEMEENTE: Leopoldsburg

DATUM: 28 juli 2023

A) LIGGING VAN HET TERREIN

kadastrale omschrijving: afdeling 01 sectie A nummer 3666 A

adres: Weidestraat, 3970 Leopoldsburg

B) PLANNEN EN VERORDENINGEN VAN TOEPASSING OP BETREFFENDE PERCEEL

Grenzen

Gemeentegrens: goedgekeurd

Bestemming : Leopoldsburg

Ruimtelijk Uitvoeringsplan (RUP), provinciaal

PRUP Afbakening Kleinstedelijk Gebied Leopoldsburg: definitieve vaststelling (RUP) (Goedgekeurd 16 september 2015)

Bestemming : DEELPLAN 1

Bestemming : afbakeningslijn kleinstedelijk gebied Leopoldsburg

Gewestplan

Koninklijk besluit van 3 april 1979 - Gewestplan Hasselt-Genk: goedgekeurd (Koninklijk Besluit 3 april 1979). Bestemming : woongebied

Bouwverordening(en)

Wegen voor voetgangersverkeer (gewestelijk): goedgekeurd (Besluit van de Vlaamse Regering 29 april 1997)

Stedenbouwkundige verordening(en)



Gemeentelijke stedenbouwkundige verordening ivm parkeerplaatsen

Goedkeuring dd 05/02/2020

Gemeentelijke stedenbouwkundige verordening ivm detailhandel

Goedkeuring dd 05/10/2016

Hemelwaterputten (gewestelijk): goedgekeurd (Besluit van de Vlaamse Regering 5 juli 2013)

Breedband (gewestelijk): goedgekeurd (Besluit van de Vlaamse Regering 9 juni 2017)

Weekendverblijven (gewestelijk): goedgekeurd (Besluit van de Vlaamse Regering 8 juli 2005)

Toegankelijkheid (gewestelijk): goedgekeurd (Besluit van de Vlaamse Regering 5 juni 2009 en wijzigingen van 4 december 2009, 18 februari 2011 en 10 juni 2011)

Tijdelijke huisvesting van seizoensarbeiders (provinciaal): goedgekeurd (Besluit van de Vlaamse Regering 26 mei 2008 en wijzigingen van 6 februari 2013)

OPMERKINGEN

Artikel 3

1° Het uittreksel uit het plannenregister geeft aan welke informatie over één of meer door de aanvrager opgegeven perceelsnummers is opgenomen. Er kan geen garantie gegeven worden dat die informatie volledig is. Zo kunnen kadastrale perceelsnummers na verloop van tijd gewijzigd zijn.

2° Het feit dat in het plannenregister vermeld is dat een bestemmingsvoorschrift bestaat, betekent niet noodzakelijk dat wat werkelijk uitgevoerd is overeenstemt met dat voorschrift of dat alles wat ingetekend is, ook effectief uitgevoerd is.


3° Conform artikel 95 van het Decreet van 18 mei 1999 houdende de organisatie van de ruimtelijke ordening is het college van burgemeester en schepenen verantwoordelijk voor de overeenstemming van het plannenregister met de stukken die erin moeten worden opgenomen.

Artikel 4

Indien de gemeente een kopie van (een deel van) de kaart wil meegeven, moet ze vermelden dat het een reproductie betreft zonder juridische waarde.

Een (deel van de) kaart wordt afgedrukt of gekopieerd op schaal van het originele plan en op basis van de originele onderlegger (eventueel een recentere versie).

Leopoldsburg, 28 juli 2023



Fabian Spreeuwers

Omgevingsambtenaar – milieuambtenaar

In uitvoering van artikel 279 van het decreet over het lokaal bestuur werd de ondertekening gedelegeerd.

Goedgekeurd bij besluit gemeenteraad dd. 7 juli 2021, Aanpassing Huishoudelijk Reglement gemeenteraad dd. 2024, art. 43



UITTREKSEL UIT HET VERGUNNINGENREGISTER

DOSSIERNUMMER: 877.51-2023/236

ADMIN. DOSSIERBEH.: Laurence De Conseth

GEMEENTE: Leopoldsburg

DATUM: 28 juli 2023

A) LIGGING VAN HET TERREIN

kadastrale omschrijving :

afdeling 01 sectie A nummer 3666 A

adres : Weidestraat, 3970 Leopoldsburg

B) DETAILOPGAVE VAN DE IN HET VERGUNNINGENREGISTER OPGENOMEN INFORMATIE

B.1. AANVRAAG TOT STEDENBOUWKUNDIGE VERGUNNING "NIEUW STELSEL"

nihil

B.2. AANVRAAG TOT STEDENBOUWKUNDIGE VERGUNNING "PUBLIEKRECHTELIJKE
RECHTSPERSONEN EN WERKEN VAN ALGEMEEN BELANG"

nihil

B.3. AANVRAAG TOT STEDENBOUWKUNDIGE VERGUNNING "OUD STELSEL"

nihil

B.4. AANVRAAG TOT STEDENBOUWKUNDIGE VERGUNNING REGULIERE PROCEDURE 2009

nihil

B.5. AANVRAAG TOT STEDENBOUWKUNDIGE VERGUNNING BIJZONDERE PROCEDURE 2009

nihil

B.6. AANVRAAG TOT STEDENBOUWKUNDIGE ATTESTEN



nihil

B.7. AANVRAAG TOT PLANOLOGISCHE ATTESTEN (oud stelsel)

nihil

B.8. AANVRAAG TOT PLANOLOGISCHE ATTESTEN (nieuw stelsel)

nihil

B.9. BOUWMISDRIJVEN

nihil

B.10. PLANBATEN

nihil

B.11. PLANSCHADE

nihil

B.12. AANVRAAG TOT VERKAVELINGSVERGUNNING "NIEUW STELSEL"

nihil

B.13. AANVRAAG TOT VERKAVELINGSVERGUNNING "PUBLIEKRECHTELIJKE
RECHTSPERSONEN EN WERKEN VAN ALGEMEEN BELANG"

nihil

B.14. AANVRAAG TOT VERKAVELINGSVERGUNNING "OUD STELSEL"

nihil

B.15. AANVRAAG TOT VERKAVELINGSVERGUNNING REGULIERE PROCEDURE 2009

nihil

B.16. AANVRAAG TOT VERKAVELINGSVERGUNNING BIJZONDERE PROCEDURE

nihil

B.17. GEBOUWEN

nihil

B.18. MELDING

nihil

B.19. AANVRAAG TOT DIGITALE STEDENBOUWKUNDIGE VERGUNNING REGULIERE
PROCEDURE 2014

nihil

B.20. OMGEVINGSVERGUNNING

nihil

OPMERKINGEN

Het uittreksel uit het vergunningenregister geeft aan welke informatie over één of meerdere door de aanvrager opgegeven perceelsnummers is opgenomen in het vergunningenregister. Er kan geen garantie gegeven worden dat deze informatie volledig is.


Zo kunnen perceelsnummers in de loop der tijd gewijzigd zijn.

Het feit dat in het vergunningenregister vermeld is dat een stedenbouwkundige vergunning of verkavelingsvergunning bestaat, betekent niet noodzakelijk dat wat werkelijk uitgevoerd is overeenstemt met die vergunning of dat alles wat vergund is, ook effectief uitgevoerd is.

Conform 5.1.5 van de Vlaamse Codex Ruimtelijke Ordening is het college van burgemeester en schepenen verantwoordelijk voor de overeenstemming van het vergunningenregister met de stukken die erin moeten worden opgenomen.

Door dit uittreksel is men niet ontheven van het aanvragen en verkrijgen van een stedenbouwkundig vergunning of van een verkavelingsvergunning, indien deze nodig zouden zijn.

Leopoldsburg, 28 juli 2023



Fabian Spreeuwers

Omgevingsambtenaar – milieuambtenaar

In uitvoering van artikel 279 van het decreet over het lokaal bestuur werd de ondertekening gedelegeerd.

Goedgekeurd bij besluit gemeenteraad dd. 7 juli 2021, Aanpassing Huishoudelijk Reglement gemeenteraad 2019 – 2024, art. 43



UITTREKSEL UIT HET PLANNENREGISTER

DOSSIERNUMMER: 877.51-2023/236

ADMIN. DOSSIERBEH.: Laurence De Conseth

GEMEENTE: Leopoldsburg

DATUM: 28 juli 2023

A) LIGGING VAN HET TERREIN

kadastrale omschrijving: afdeling 01 sectie A nummer 3668 A
adres: Weidestraat, 3970 Leopoldsburg

B) PLANNEN EN VERORDENINGEN VAN TOEPASSING OP BETREFFENDE PERCEEL

Grenzen

Gemeentegrens: goedgekeurd

Bestemming : Leopoldsburg

Ruimtelijk Uitvoeringsplan (RUP), provinciaal

PRUP Afbakening Kleinstedelijk Gebied Leopoldsburg: definitieve vaststelling (RUP) (Goedgekeurd 16 september 2015)

Bestemming : DEELPLAN 1

Bestemming : afbakeningslijn kleinstedelijk gebied Leopoldsburg

Gewestplan

Koninklijk besluit van 3 april 1979 - Gewestplan Hasselt-Genk: goedgekeurd (Koninklijk Besluit 3 april 1979). Bestemming : woongebied

Bouwverordening(en)

Wegen voor voetgangersverkeer (gewestelijk): goedgekeurd (Besluit van de Vlaamse Regering 29 april 1997)

Stedenbouwkundige verordening(en)



Gemeentelijke stedenbouwkundige verordening ivm parkeerplaatsen

Goedkeuring dd 05/02/2020

Gemeentelijke stedenbouwkundige verordening ivm detailhandel

Goedkeuring dd 05/10/2016

Hemelwaterputten (gewestelijk): goedgekeurd (Besluit van de Vlaamse Regering 5 juli 2013)

Breedband (gewestelijk): goedgekeurd (Besluit van de Vlaamse Regering 9 juni 2017)

Weekendverblijven (gewestelijk): goedgekeurd (Besluit van de Vlaamse Regering 8 juli 2005)

Toegankelijkheid (gewestelijk): goedgekeurd (Besluit van de Vlaamse Regering 5 juni 2009 en wijzigingen van 4 december 2009, 18 februari 2011 en 10 juni 2011)

Tijdelijke huisvesting van seizoenarbeiders (provinciaal): goedgekeurd (Besluit van de Vlaamse Regering 26 mei 2008 en wijzigingen van 6 februari 2013)

OPMERKINGEN

Artikel 3

1° Het uittreksel uit het plannenregister geeft aan welke informatie over één of meer door de aanvrager opgegeven perceelsnummers is opgenomen. Er kan geen garantie gegeven worden dat die informatie volledig is. Zo kunnen kadastrale perceelsnummers na verloop van tijd gewijzigd zijn.

2° Het feit dat in het plannenregister vermeld is dat een bestemmingsvoorschrift bestaat, betekent niet noodzakelijk dat wat werkelijk uitgevoerd is overeenstemt met dat voorschrift of dat alles wat ingetekend is, ook effectief uitgevoerd is.

3° Conform artikel 95 van het Decreet van 18 mei 1999 houdende de organisatie van de ruimtelijke ordening is het college van burgemeester en schepenen verantwoordelijk voor de overeenstemming van het plannenregister met de stukken die erin moeten worden opgenomen.

Artikel 4

Indien de gemeente een kopie van (een deel van) de kaart wil meegeven, moet ze vermelden dat het een reproductie betreft zonder juridische waarde.

Een (deel van de) kaart wordt afgedrukt of gekopieerd op schaal van het originele plan en op basis van de originele onderlegger (eventueel een recentere versie).

Leopoldsburg, 28 juli 2023



Fabian Spreeuwers

Omgevingsambtenaar – milieuambtenaar

In uitvoering van artikel 279 van het decreet over het lokaal bestuur werd de ondertekening gedelegeerd.

Goedgekeurd bij besluit gemeenteraad dd. 7 juli 2021, Aanpassing Huishoudelijk Reglement gemeenteraad

2024, art. 43



UITTREKSEL UIT HET VERGUNNINGENREGISTER

DOSSIERNUMMER: 877.51-2023/236

ADMIN. DOSSIERBEH.: Laurence De Conseth

GEMEENTE: Leopoldsburg

DATUM: 28 juli 2023

A) LIGGING VAN HET TERREIN

kadastrale omschrijving :

afdeling 01 sectie A nummer 3668 A

adres : Weidestraat, 3970 Leopoldsburg

B) DETAILOPGAVE VAN DE IN HET VERGUNNINGENREGISTER OPGENOMEN INFORMATIE

B.1. AANVRAAG TOT STEDENBOUWKUNDIGE VERGUNNING "NIEUW STELSEL"

nihil

B.2. AANVRAAG TOT STEDENBOUWKUNDIGE VERGUNNING "PUBLIEKRECHTELIJKE
RECHTSPERSONEN EN WERKEN VAN ALGEMEEN BELANG"

nihil

B.3. AANVRAAG TOT STEDENBOUWKUNDIGE VERGUNNING "OUD STELSEL"

De volgende aanvraag tot stedenbouwkundige vergunning "oud stelsel" werd of wordt behandeld.

Gemeentelijk dossiernummer: 874.1-64/1965 L

Onderwerp: het bouwen van een magazijn.

Aard van de aanvraag: bouwaanvraag

Datum aangetekende zending aanvraag	21/12/65
Datum ontvangsbewijs uitgereikt door de gemeente	21/12/65

Dossier volledig?	Ja
Datum van de beslissing van het schepencollege over de aanvraag	08/02/66
Aard van de beslissing van het schepencollege over de aanvraag	Vergund

B.4. AANVRAAG TOT STEDENBOUWKUNDIGE VERGUNNING REGULIERE PROCEDURE 2009
nihil

B.5. AANVRAAG TOT STEDENBOUWKUNDIGE VERGUNNING BIJZONDERE PROCEDURE 2009
nihil

B.6. AANVRAAG TOT STEDENBOUWKUNDIGE ATTESTEN
nihil

B.7. AANVRAAG TOT PLANOLOGISCHE ATTESTEN (oud stelsel)
nihil

B.8. AANVRAAG TOT PLANOLOGISCHE ATTESTEN (nieuw stelsel)
nihil

B.9. BOUWMISDRIJVEN
nihil

B.10. FLANBATEN
nihil

B.11. PLANSCHADE
nihil

B.12. AANVRAAG TOT VERKAVELINGSVERGUNNING "NIEUW STELSEL"
nihil

B.13. AANVRAAG TOT VERKAVELINGSVERGUNNING "PUBLIEKRECHTELIJKE
RECHTSPERSONEN EN WERKEN VAN ALGEMEEN BELANG"
nihil

B.14. AANVRAAG TOT VERKAVELINGSVERGUNNING "OUD STELSEL"
nihil

B.15. AANVRAAG TOT VERKAVELINGSVERGUNNING REGULIERE PROCEDURE 2009
nihil

B.16. AANVRAAG TOT VERKAVELINGSVERGUNNING BIJZONDERE PROCEDURE

nihil

B.17. GEBOUWEN

nihil

B.18. MELDING

nihil

B.19. AANVRAAG TOT DIGITALE STEDENBOUWKUNDIGE VERGUNNING REGULIERE
PROCEDURE 2014

nihil

B.20. OMGEVINGSVERGUNNING

nihil

OPMERKINGEN

Het uittreksel uit het vergunningenregister geeft aan welke informatie over één of meerdere door de aanvrager opgegeven perceelsnummers is opgenomen in het vergunningenregister. Er kan geen garantie gegeven worden dat deze informatie volledig is. Zo kunnen perceelsnummers in de loop der tijd gewijzigd zijn.

Het feit dat in het vergunningenregister vermeld is dat een stedenbouwkundige vergunning of verkavelingsvergunning bestaat, betekent niet noodzakelijk dat wat werkelijk uitgevoerd is overeenstemt met die vergunning of dat alles wat vergund is, ook effectief uitgevoerd is.

Conform 5.1.5 van de Vlaamse Codex Ruimtelijke Ordening is het college van burgemeester en schepenen verantwoordelijk voor de overeenstemming van het vergunningenregister met de stukken die erin moeten worden opgenomen.

Door dit uittreksel is men niet ontheven van het aanvragen en verkrijgen van een stedenbouwkundig vergunning of van een verkavelingsvergunning, indien deze nodig zouden zijn.

Leopoldsburg, 28 juli 2023

Fabian Spreeuwers

Omgevingsambtenaar – milieuambtenaar

In uitvoering van artikel 279 van het decreet over het lokaal bestuur werd de ondertekening gedelegeerd.

Goedgekeurd bij besluit gemeenteraad dd. 7 juli 2021, Aanpassing Huishoudelijk Reglement gemeenteraad 2019 – 2024, art. 43



