




























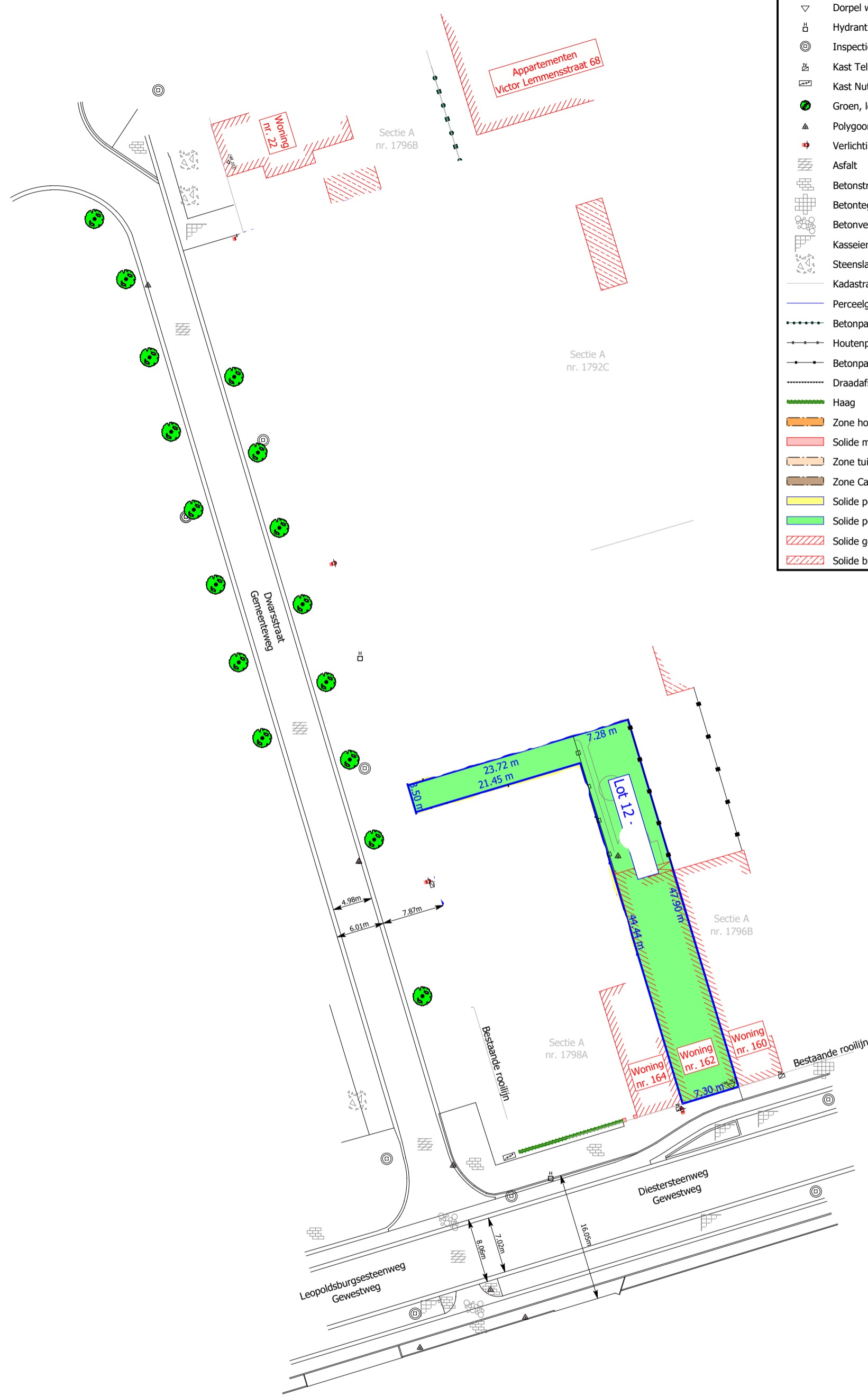


Legende

-  Dorpel woning
-  Hydrant
-  Inspectieput
-  Kast Teledistributie
-  Kast Nutsleidingen
-  Groen, loofboom1
-  Polygoonpunt
-  Verlichtingspaal
-  Asfalt
-  Betonstraatstenen
-  Betontegels
-  Betonverharding
-  Kasseien
-  Steenlag
-  Kadastrale perceelgrens
-  Perceelgrens
-  Betonpalen met gladde draad
-  Houtenpalen met houtenpanelen
-  Betonpalen met houtenpanelen
-  Draadafsluiting
-  Haag
-  Zone hoofdgebouw
-  Solide muurtje
-  Zone tuinberging
-  Zone Carport
-  Solide percelen
-  Solide percelen - Uitgesloten
-  Solide gebouw
-  Solide bijgebouwen



De Landmeter-Expert :

Ing. Hans Dens,
 Zwartenhoekstraat 22, 3945 Ham
 Beëdigd voor de rechtbank van
 Eerste Aanleg te Hasselt
 ID. nr. tableau : LAN 081370

Gemeente LEOPOLDSBURG - 1ste Afdeling - Sectie A
 Perceelnrs. 1797A & 1799A

VERKAVELINGSPLAN - Nieuw

Datum opmeting: 05 juni 2021

Datum: 27 juni 2022

Ing. Hans Dens, Landmeter-Expert - Zwartenhoekstraat 22 - Ham - GSM 0476 66 74 17 - info@landmeterdens.be - www.landmeterdens.be

Papierformaat: 420mm x 297mm (A3)

Schaal: 1/500

Dossiernr.: HD0277

