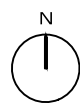


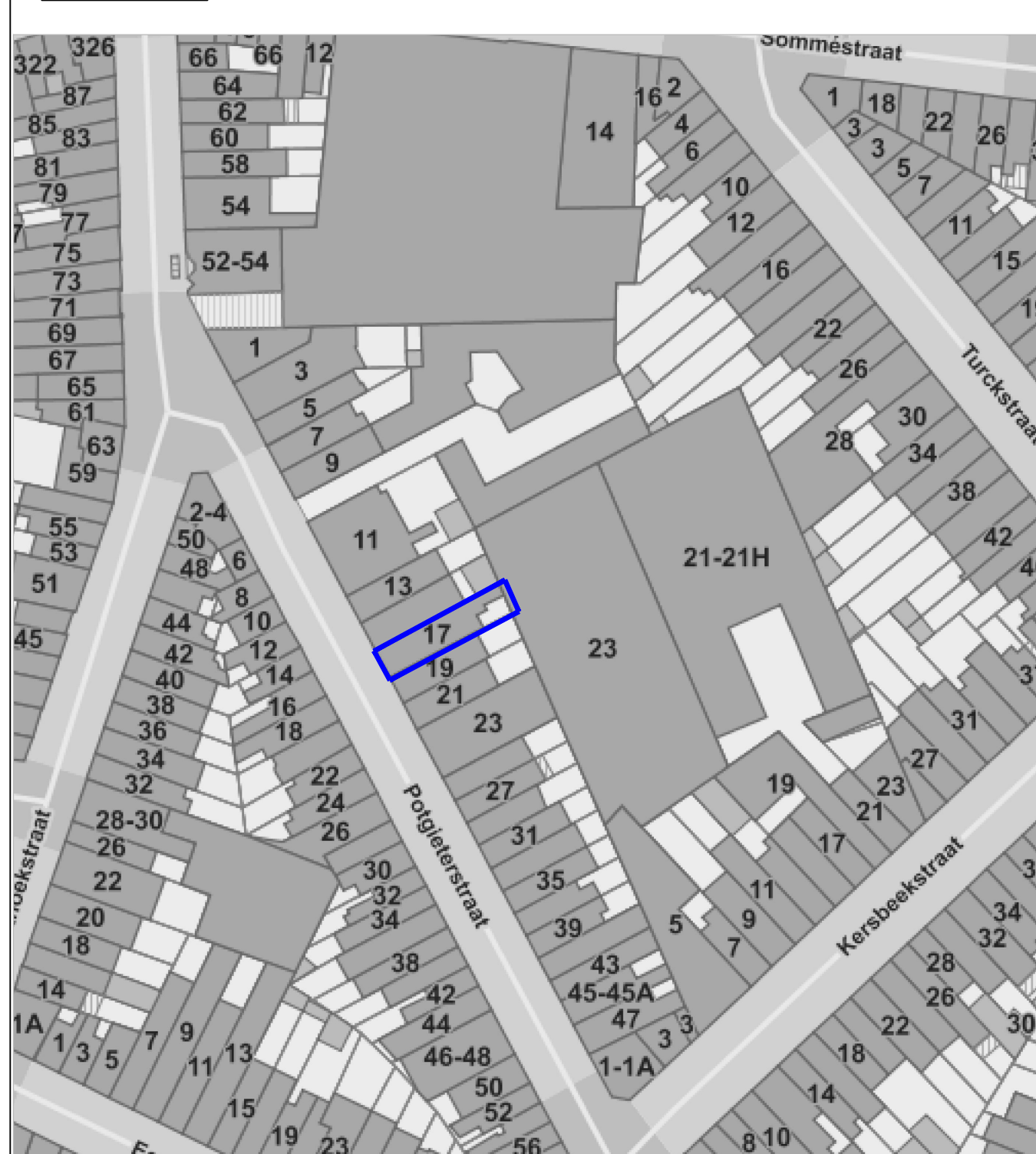
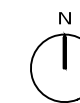
KADASTERPLAN

Schaal 1/500



INPLANTINGSPLAN

Schaal 1/500



(C) De algemene Administratie van de Patrimoniumdocumentatie is de enige eigenaar van de kadastrale gegevens die op dit document voorkomen.

Stad ANTWERPEN

Metingsplan bestaande toestand van een woning
gelegen te Antwerpen, Potgijterstraat nr. 17
Kadastraal gekend als Antwerpen, 5e Afdeling
Sectie E - nr. 858N



Aldus opgemaakt en in plan gebracht door
ondergetekende Landmeters - Experten
Mortsel, 06 oktober 2022

Stefan Van Herwegen
(nr. LAN 04/0723)
Erik Ceulemans
(nr. LAN 04/0676)

Schaal: 1/500	Bestand: D152-2022 Antwerpen Potgijterstraat 17.dwg	
Datum	Omschrijving	Get.
A 06-10-2022	Metingsplan bestaande toestand	LTH

BVBA VH&C
Guido Gezellelaan 110 - B 2640 Mortsel - 03/440 02 68
info@vhlandmeters.be