






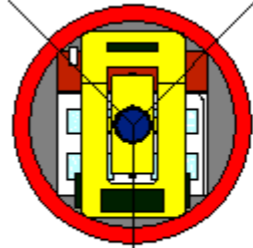


- LEGENDE -

-  gebouwen in metselwerk
-  bijgebouwen
-  geplaatste piket of merknagel
-  bestaande piket of merknagel
-  geplaatste betonnen scheidingspaal
-  bestaande betonnen scheidingspaal
-  elektriciteitspaal/verlichtingspaal



**Landmeetbureau
B.V.B.A LANDMETER
KOEN VAES**

OPMETINGSPLAN

**Gemeente HEIST-OP-DEN-BERG
(SCHRIEK)**

Planreferentienummer : (nog niet toegekend)

**KADASTRAAL : 7de Afdeling - Sectie C
nrs 475 G, 476 A, 477 A en 478/02/D**

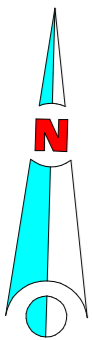
Assenstelsel lokaal

Nr	X	Y
501	206.33	55.97
503	210.98	103.72
505	112.04	98.87
506	118.45	52.81
508	140.37	54.99
509	162.34	56.27
510	184.34	56.55
511	136.78	100.08
512	160.73	101.25
513	184.81	102.43

Opgemaakt door de ondergetekende
Koen VAES
BEEDIGD LANDMETER - SCHATTER O.G.
Hollestraat 32 B
2220 Heist-op-den-Berg
Tel/fax 015/25.12.17
e-mail : koenvaes@skynet.be
de 08 juni 2022

(handtekening Expert)

Noordpijl :



Trommelstraat

Langstraat

ROOILIJN

Bestaande ROOILIJN (10-07-1956)

Langstraat

Langstraat

Langstraat

Langstraat

Langstraat

Langstraat

Langstraat

Langstraat

Langstraat

Langstraat

Langstraat

Langstraat

Langstraat

Langstraat

Langstraat

Langstraat

Langstraat

Langstraat

Langstraat

Langstraat

Langstraat

Langstraat

Langstraat

Langstraat

Langstraat

Langstraat

Langstraat

Langstraat

Langstraat

Langstraat

Langstraat

Langstraat

Langstraat

Langstraat

Langstraat

Langstraat

Langstraat

Langstraat

Langstraat

Langstraat

Langstraat

Langstraat

Langstraat

Langstraat

Langstraat

Langstraat

Langstraat

Langstraat

Langstraat

Langstraat

Langstraat

Langstraat

Langstraat

Langstraat

Langstraat

Langstraat

Langstraat

Langstraat

Langstraat

Langstraat

Langstraat

Langstraat

Langstraat

Langstraat

Langstraat

Langstraat

Langstraat

Langstraat

Langstraat

Langstraat

Langstraat

Langstraat

Langstraat

Langstraat

Langstraat

Langstraat

Langstraat

Langstraat

Langstraat

Langstraat

Langstraat

Langstraat

Langstraat

Langstraat

Langstraat

Langstraat

Langstraat

Langstraat

Langstraat

Langstraat

Langstraat

Langstraat

Langstraat

Langstraat

Langstraat

Langstraat

Langstraat

Langstraat

Langstraat

Langstraat

Langstraat

Langstraat

Langstraat

Langstraat

Langstraat

Langstraat

Langstraat

Langstraat

Langstraat

Langstraat

Langstraat

Langstraat

Langstraat

Langstraat

Langstraat

Langstraat

Langstraat

Langstraat

Langstraat

Langstraat

Langstraat

Langstraat

Langstraat

Langstraat

Langstraat

Langstraat

Langstraat

Langstraat

Langstraat

Langstraat

Langstraat

Langstraat

Langstraat

Langstraat

Langstraat

Langstraat

Langstraat

Langstraat

Langstraat

Langstraat

Langstraat

Langstraat

Langstraat

Langstraat

Langstraat

Langstraat

Langstraat

Langstraat

Langstraat

Langstraat

Langstraat

Langstraat

Langstraat

Langstraat

Langstraat

Langstraat

Langstraat

Langstraat

Langstraat

Langstraat

Langstraat

Langstraat

Langstraat

Langstraat

Langstraat

Langstraat

Langstraat

Langstraat

Langstraat

Langstraat