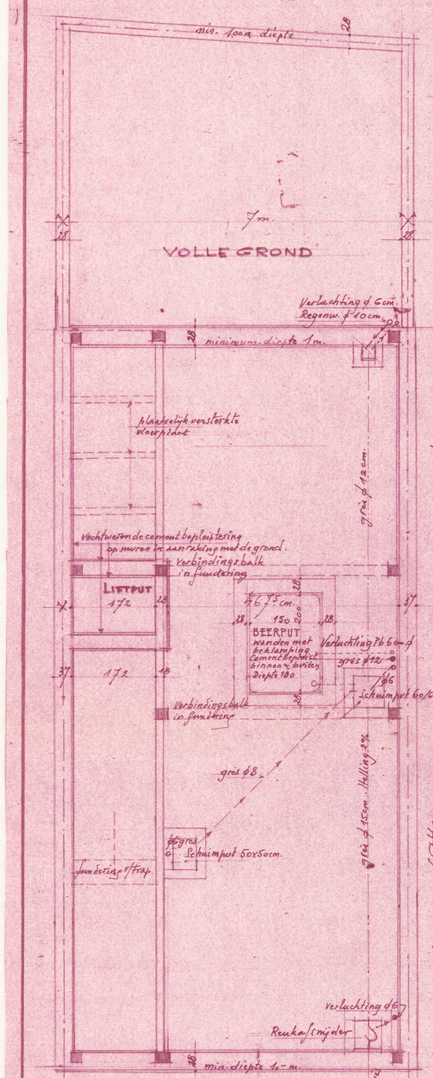

FUNDERING

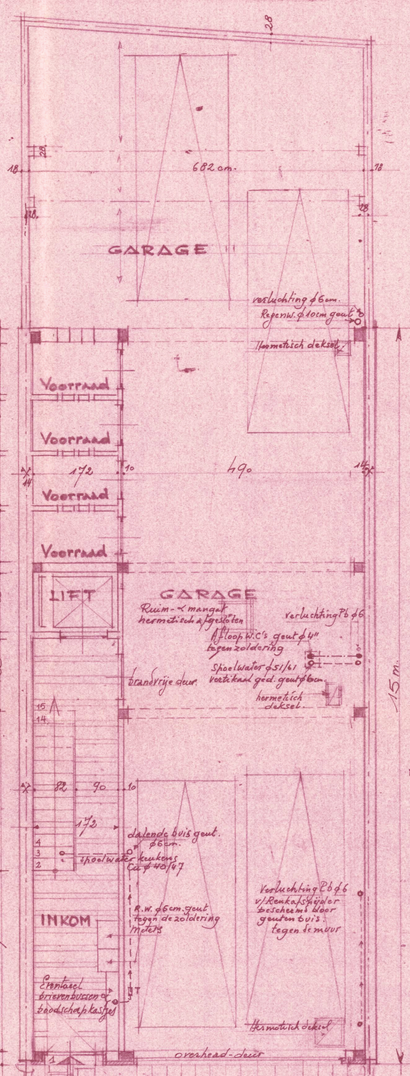

BEGANE GROND

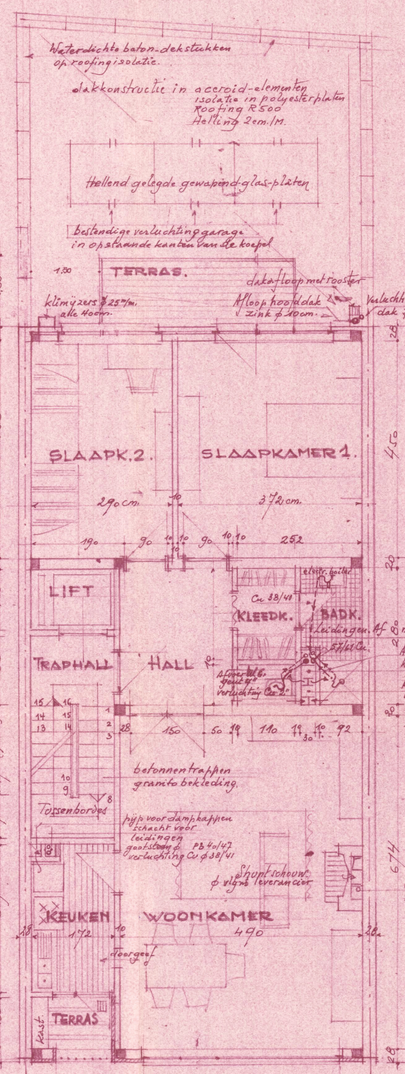

VERDIEPINGEN

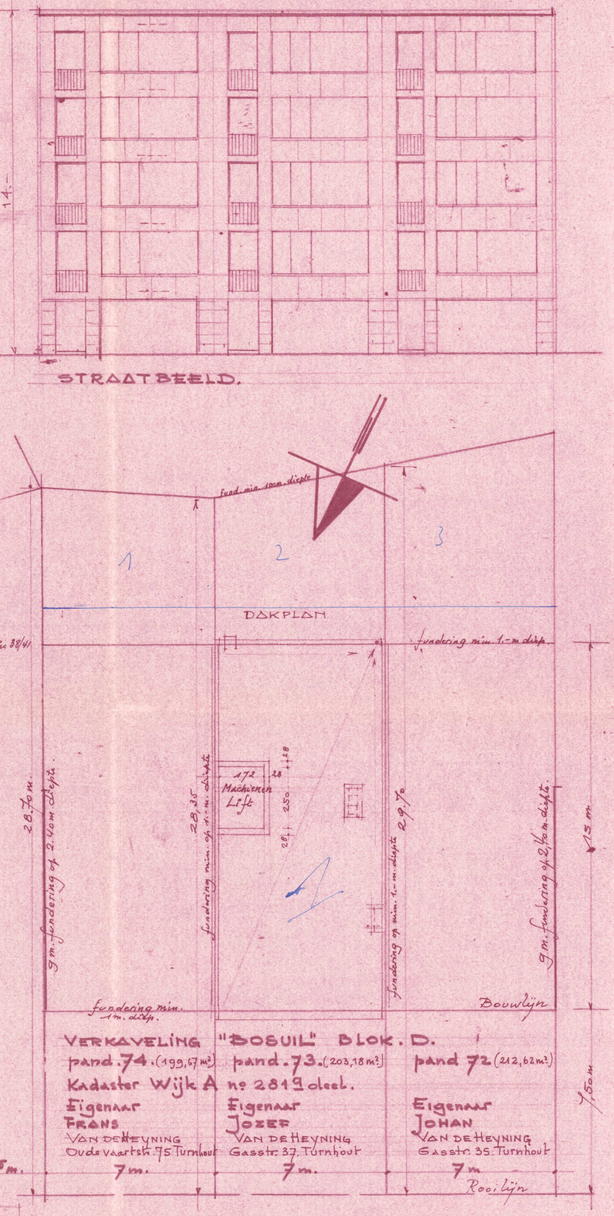

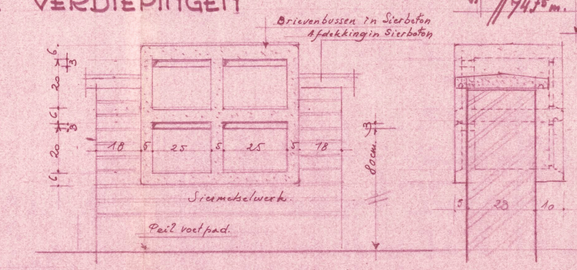

DETAIL BRIEVENBUSSEN.

LEGENDE

- Nieuwe metsery - dikten volgens aanduidingen
- gewapend beton
- mager beton

1) 21 x 15 x 13,80 = 4.347 M³
(Terras) 1,50 x 4 x 11 = 66 M³
4.413 M³

garage. 1) (5+4,50) x 3,50 x 3 = 100 M³
2) (4,50+5,40) x 3,50 x 3 = 107 M³
3) (5,70+7) x 3,50 x 3 = 133 M³
340 M³
10
2040

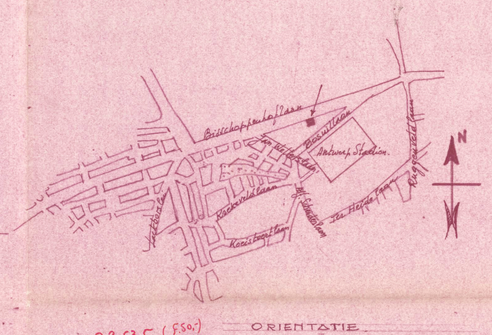

23.535 (F50.-) aanv'd 26.10.65

ORIENTATIE

GEMEENTE DEURNE
OPRICHTEN VAN 3 APPARTEMENTSGEBOUWEN.
GEBROEDERS F.J.J. VAN DE HEYNING
p/a gasstraat 35
TURNHOUT
. eigendom: bisschoppenhoflaan. deurne.

Opgemaakt door architekt FRANS GOORMANS
Basseliersstraat 17
DEURNE
PR.R. Nr 501

Plan gevoegd bij onze bouwaamvraag
13A: Bouwd-Rid-5-2-64
T43 - 4/11/64
21m - 4V 12m - 3 g
4 wingers

DE EIGENAARS.

VERKAVELING "DOSUIL" BLOK. D.

pand. 74. (199,47 m²)	pand. 73. (203,18 m²)	pand 72 (212,62 m²)
Eigenaar FRANS VAN DE HEYNING Oude vaartsh. 75 Turnhout	Eigenaar JOZEF VAN DE HEYNING Gasstr. 37 Turnhout	Eigenaar JOHAN VAN DE HEYNING Gasstr. 35 Turnhout
7m.	7m	7m

Kadaster Wijk A nr 2819 deel.

PLANNEN + straatbeeld

DOSSIER	SCHAAL: 2cm. p.m. 1cm. p.m.	de architekt:
PLAN Nr 1.		DATUM 25.10.1965

Stadsarchief Antwerpen: digitale kopie