



Données de localisation

Adresse approximative

| | |
|-----------------------|------------|
| Adresse approximative | Sainte-Ode |
|-----------------------|------------|

Coordonnées

| | |
|-----------|--------|
| Longitude | 5,526 |
| Latitude | 50,011 |

Position en Lambert Belge 72

| | |
|-------|--------------------|
| X (m) | 232966,32142336198 |
| Y (m) | 78424,56143394485 |

Altitude

| | |
|-------------|--------|
| Terrain (m) | 410,48 |
| Surface (m) | 410,51 |

Références cadastrales

| | |
|-------------|--------------------------|
| Commune/INS | Sainte-Ode 82038 |
| Division | SAINTE-ODE 3 DIV/TILLET/ |
| Section | A |
| Radical | 0501 |
| Exposant | C |
| Puissance | 000 |
| Bis | 00 |



Plan parcellaire cadastral - situation au 01/01/2022 (CADGIS 2022)

Parcelles cadastrales

| | |
|---------------|--------------------------|
| CAPAKEY | 82029A0502/00H000 |
| CAPATY | PR |
| Code INS | 82038 |
| Nom Commune | Sainte-Ode |
| Code Division | 82029 |
| Nom Division | SAINTE-ODE 3 DIV/TILLET/ |
| Section | A |
| Radical | 0502 |
| Bis | 00 |
| Exposant | H |
| Puissance | 000 |
| Version | V2022 |
| SHEET | Null |

Parcelles cadastrales

| | |
|---------------|--------------------------|
| CAPAKEY | 82029A0504/00C000 |
| CAPATY | PR |
| Code INS | 82038 |
| Nom Commune | Sainte-Ode |
| Code Division | 82029 |
| Nom Division | SAINTE-ODE 3 DIV/TILLET/ |
| Section | A |
| Radical | 0504 |
| Bis | 00 |
| Exposant | C |
| Puissance | 000 |
| Version | V2022 |
| SHEET | Null |

Parcelles cadastrales

| | |
|---------------|--------------------------|
| CAPAKEY | 82029A0501/00C000 |
| CAPATY | PR |
| Code INS | 82038 |
| Nom Commune | Sainte-Ode |
| Code Division | 82029 |
| Nom Division | SAINTE-ODE 3 DIV/TILLET/ |
| Section | A |
| Radical | 0501 |
| Bis | 00 |
| Exposant | C |
| Puissance | 000 |
| Version | V2022 |
| SHEET | Null |

Source : S.P.W.

Le présent rapport se base sur le croisement de données géographiques ayant des sources de production spécifiques et des échelles d'exploitation de référence différentes.

Ce rapport n'a dès lors aucune valeur légale et les résultats de la requête sont donnés à titre indicatif (cf. les précautions d'usage ci-après).

Parcelles cadastrales

| | |
|---------------|--------------------------|
| CAPAKY | 82029A0458/00D000 |
| CAPATY | PR |
| Code INS | 82038 |
| Nom Commune | Sainte-Ode |
| Code Division | 82029 |
| Nom Division | SAINTE-ODE 3 DIV/TILLET/ |
| Section | A |
| Radical | 0458 |
| Bis | 00 |
| Exposant | D |
| Puissance | 000 |
| Version | V2022 |
| SHEET | Null |

Plan de secteur en vigueur (version coordonnée vectorielle)

Zones d'affectation

| | |
|-----------------|---|
| AFFECT | H02 |
| DESCRIPTION | Habitat à caractère rural |
| ART_CWATUPE | Art. 27. |
| LIEN_WALLEX | https://wallex.wallonie.be/index.php?doc=30280&rev=31858-20809#FR_17909257 |
| CARTO_JURIDIQUE | Null |
| SUPERFHA | 64,05 |
| ART_CODT | Art. D.II.25. |

Zones d'affectation

| | |
|-----------------|---|
| AFFECT | R01 |
| DESCRIPTION | Agricole |
| ART_CWATUPE | Art. 35. |
| LIEN_WALLEX | https://wallex.wallonie.be/index.php?doc=30280&rev=31858-20809#FR_17909442 |
| CARTO_JURIDIQUE | Null |
| SUPERFHA | 45303,52 |
| ART_CODT | Art. D.II.36. et R.II.36-1 à R.II.36-12. |


Plan de secteur d'origine

| | |
|-----------|---|
| CODECARTO | 82003-MPS-0001-01 |
| DOSSIER | D8000/46S |
| LIBELLE | Le plan de secteur de BASTOGNE |
| HISTO | Arrêté royal du 05/09/1980 (établissement du plan de secteur) entré en vigueur le 08/04/1981 |
| LIENDOC | https://territoire.wallonie.be/fr/liendoc/MODIF_PS/82003-MPS-0001-01 |
| SUPERFHA | 6648,38 |

Plan parcellaire cadastral - situation au 01/01/2022 (CADGIS 2022)

Parcelles cadastrales

 PR - Parcelle privative

 PP - Parcelle domaine public ou domaine perdu

Bâtiments

 Bâtiments

Plan de secteur en vigueur (version coordonnée vectorielle)

Limites

Secteurs d'aménagement (1978)



Limites communales du PdS



Secteurs d'aménagement (1978)



Limites communales du PdS



Révisions

Mesures d'aménagement



Prescriptions supplémentaires



Infrastructures en révision

 En vigueur

 Annulation

Périmètres des révisions partielles



En vigueur



Annulation

Mesures d'aménagement



Prescriptions supplémentaires

Source : S.P.W.

Le présent rapport se base sur le croisement de données géographiques ayant des sources de production spécifiques et des échelles d'exploitation de référence différentes.

Ce rapport n'a dès lors aucune valeur légale et les résultats de la requête sont donnés à titre indicatif (cf. les précautions d'usage ci-après).

26/01/2026




Infrastructures en révision

 En vigueur

 Annulation

Périmètres des révisions partielles


 En vigueur


 Annulation


Infrastructures

Réseau routier

 Autoroute existante

 Autoroute en projet

 Route de liaison existante

 Route de liaison en projet

Canalisations

 Canalisation existante

 Canalisation en projet

Réseau ferroviaire

 Ligne ferroviaire existante

 Ligne ferroviaire en projet

Lignes électriques haute tension

 Ligne HT existante

 Ligne HT en projet


Voies navigables


 Voie navigable existante


 Voie navigable en projet

Réseau routier

 Autoroute existante

 Autoroute en projet

 Route de liaison existante

 Route de liaison en projet

Source : S.P.W.

Le présent rapport se base sur le croisement de données géographiques ayant des sources de production spécifiques et des échelles d'exploitation de référence différentes.

Ce rapport n'a dès lors aucune valeur légale et les résultats de la requête sont donnés à titre indicatif (cf. les précautions d'usage ci-après).

Canalisations

++ Canalisation existante

·++ Canalisation en projet

Réseau ferroviaire

▣ Ligne ferroviaire existante

▣ Ligne ferroviaire en projet

Lignes électriques haute tension

— Ligne HT existante

> - Ligne HT en projet

Voies navigables

■ Voie navigable existante

■ | Voie navigable en projet

Périmètres de protection

Points de vue remarquable



Périmètres de points de vue remarquable



Intérêt paysager



Intérêt culturel, historique ou esthétique



Liaisons écologiques



Réservation d'infrastructure principale



Extension de zone d'extraction



Points de vue remarquable



Périmètres de points de vue remarquable

Source : S.P.W.

Le présent rapport se base sur le croisement de données géographiques ayant des sources de production spécifiques et des échelles d'exploitation de référence différentes.

Ce rapport n'a dès lors aucune valeur légale et les résultats de la requête sont donnés à titre indicatif (cf. les précautions d'usage ci-après).



Intérêt paysager



Intérêt culturel, historique ou esthétique



Liaisons écologiques



Réservation d'infrastructure principale



Extension de zone d'extraction



Zones d'affectation



Habitat



Habitat à caractère rural



Habitat vert



Services publics et équipements communautaires



Centre d'enfouissement technique



Centre d'enfouissement technique désaffecté



Loisirs



Servitude particulière



Activité économique mixte



Activité économique industrielle



Activité économique spécifique Agro-Economique



Activité économique spécifique Grande Distribution



Activité économique spécifique Risque majeur



Dépendances d'extraction



Extraction à destination agricole



Extraction à destination forestière



Extraction à destination espaces verts



Extraction à destination zone naturelle

Source : S.P.W.

Le présent rapport se base sur le croisement de données géographiques ayant des sources de production spécifiques et des échelles d'exploitation de référence différentes.

Ce rapport n'a dès lors aucune valeur légale et les résultats de la requête sont donnés à titre indicatif (cf. les précautions d'usage ci-après).

- ☐ Aménagement communal concerté
- ☒ Aménagement communal concerté à caractère économique
- ☐ Enjeu communal
- ☐ Enjeu régional
- ☐ Agricole
- ☐ Forestière
- ☐ Espaces verts
- ☐ Naturelle
- ☐ Parc
- ☐ Eau
- ☐ Non affectée ("zone blanche")

Plan de secteur d'origine

Etiquettes des Secteurs d'aménagement (1978)

Précautions d'usage

Ce rapport n'a aucune valeur légale et les résultats de la requête sont donnés à titre indicatif.

Le présent rapport se base sur le croisement de données géographiques ayant des sources de production spécifiques et des échelles d'exploitation de référence différentes. La précision et l'exactitude géométrique du résultat s'en trouvent directement affectées.

Comme précisé dans les mentions légales du Géoportail de la Wallonie (<http://geoportail.wallonie.be/mentions-legales.html>), les données du géocatalogue, qu'elles soient présentées de manière brute ou exploitable, sont les plus fiables et les plus récentes possibles. Néanmoins, les producteurs et les diffuseurs ne peuvent garantir l'exactitude, la mise à jour et l'exhaustivité des données et résultats.

Concernant les géoservices, le Service public de Wallonie met tout en œuvre pour assurer un accès continu. Il n'est pas responsable de retards, d'interruptions de services ou de défauts éventuels de qualité, pour quelque raison que ce soit, y compris pour des raisons de maintenance, d'entretien ou de mise à jour informatique des serveurs.

Il est important de rappeler que chaque donnée, service ou carte présent(e) dans les catalogues du Géoportail est largement documenté(e) via sa fiche descriptive (<http://geoportail.wallonie.be/catalogue-donnees-et-services>).

Si vous constatez une erreur ou une omission dans le contenu, n'hésitez pas à le signaler via le formulaire de contact du Géoportail (<http://geoportail.wallonie.be/contact>).