

## Renommer

### Plan parcellaire cadastral - situation courante

Parcelles cadastrales

☐ Parcelles cadastrales

### Limites administratives du DPA

Aires de compétence des Directions extérieures des Permis et des Autorisations

☐ Aires de compétence des Directions extérieures des Permis et des Autorisations

### Plan de secteur en vigueur (version coordonnée vectorielle)

Limites

Secteurs d'aménagement (1978)

☐ Secteurs d'aménagement (1978)

Limites communales du PdS

☐ Limites communales du PdS

Révisions

Mesures d'aménagement

☐ Mesures d'aménagement

Prescriptions supplémentaires

☐ Prescriptions supplémentaires

Infrastructures en révision

☒ En vigueur

☐ Annulation

Périmètres des révisions partielles

☒ En vigueur

☐ Annulation

Infrastructures

Réseau routier

☒ Autoroute existante

☒ Autoroute en projet

☒ Route de liaison existante

☒ Route de liaison en projet

## Canalisations

 Canalisation existante

 Canalisation en projet

## Réseau ferroviaire

 Ligne ferroviaire existante

 Ligne ferroviaire en projet

## Lignes électriques haute tension

 Ligne HT existante

 Ligne HT en projet


## Voies navigables

 Voie navigable existante


 Voie navigable en projet

## Périmètres de protection

### Points de vue remarquable

 Points de vue remarquable

### Périmètres de points de vue remarquable

 Périmètres de points de vue remarquable


### Intérêt paysager

 Intérêt paysager

### Intérêt culturel, historique ou esthétique

 Intérêt culturel, historique ou esthétique

### Liaisons écologiques

 Liaisons écologiques

### Réservation d'infrastructure principale


 Réservation d'infrastructure principale




























### Extension de zone d'extraction

 Extension de zone d'extraction

## Zones d'affectation

 Habitat

 Habitat à caractère rural

-  Habitat vert
-  Services publics et équipements communautaires
-  Centre d'enfouissement technique
-  Centre d'enfouissement technique désaffecté
-  Loisirs
-  Servitude particulière
-  Activité économique mixte
-  Activité économique industrielle
-  Activité économique spécifique Agro-Economique
-  Activité économique spécifique Grande Distribution
-  Activité économique spécifique Risque majeur
-  Dépendances d'extraction
-  Extraction à destination agricole
-  Extraction à destination forestière
-  Extraction à destination espaces verts
-  Extraction à destination zone naturelle
-  Aménagement communal concerté
-  Aménagement communal concerté à caractère économique
-  Enjeu communal
-  Enjeu régional
-  Agricole
-  Forestière
-  Espaces verts
-  Naturelle
-  Parc
-  Eau
-  Non affectée ("zone blanche")

Plan de secteur d'origine

Plan de secteur d'origine

Etiquettes des Secteurs d'aménagement (1978)



Etiquettes des Secteurs d'aménagement (1978)