



## Eigenaar(s) en rechten

Eigenaar	Straat	Gemeente	Recht
			- VE 1/3 - Volle eigendom
			- VE 1/3 - Volle eigendom
			- VE 1/3 - Volle eigendom

## Kadastrale / Patrimoniale Perceelsinformatie

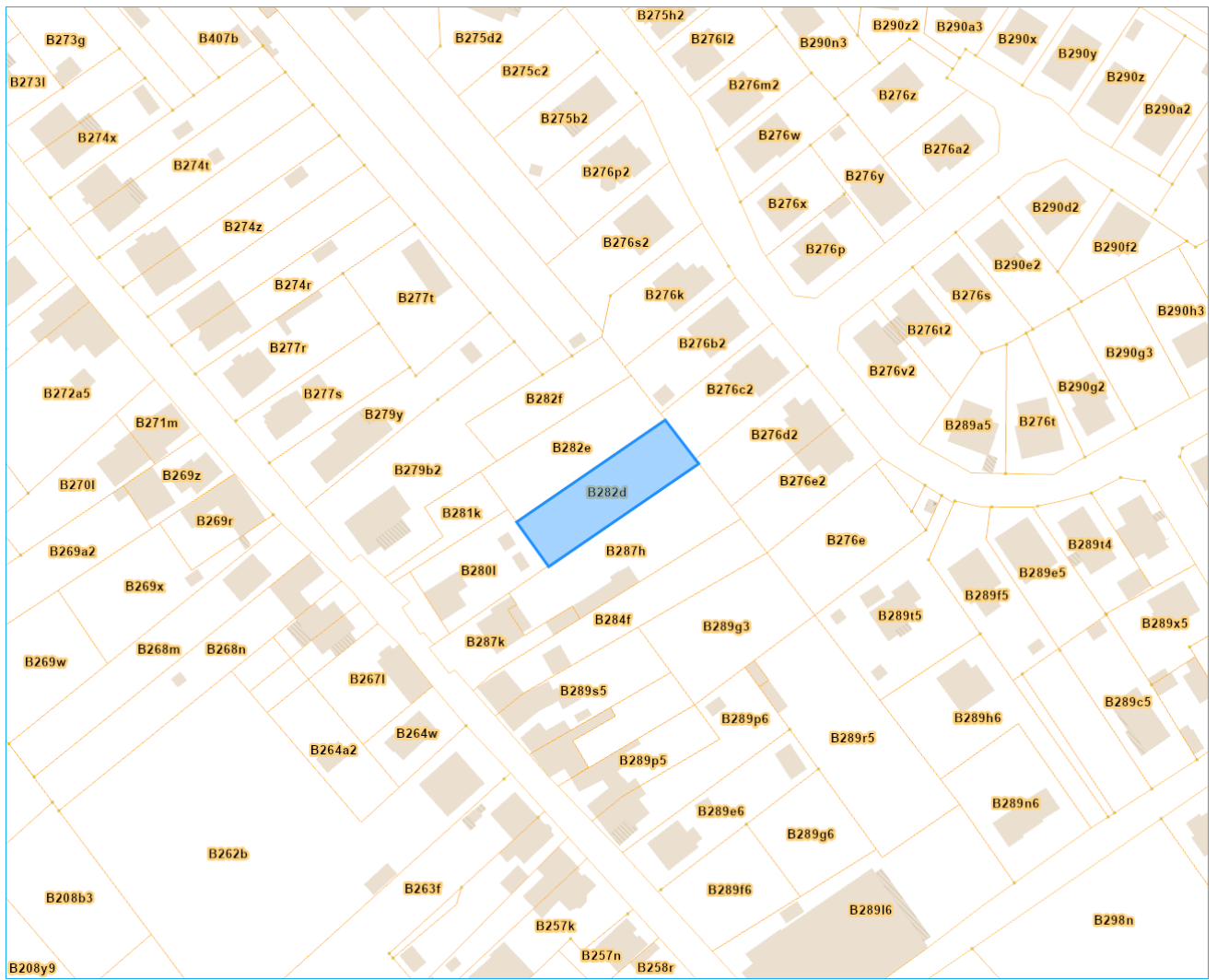
Kadastrale afdeling: 24061 BERTEM 3 AFD/LEEFDAAL/()

Status: Gekadastreerd

Jaar einde opbouw:

Sectie en Perceelnr	Partitie	Aard details	Ligging	Belastbare oppervlakte	P/W	Klassering KI/HA	Code Ki	KI	Einde vrijstelling
B282 D	P0000	BOUWLAND		8a 43ca		54	1F	4€	

1:1000



## LEGENDE

### EIGENAAR(S) EN RECHTEN

Aanduiding van de eigenaar(s) met hun rechten. De afkortingen van de meest frequente rechten zijn:

VE: volle eigendom  
VG: vruchtgebruik  
GEBR/BEWON: gebruik/bewoning

BE: blote eigendom  
OPSTAL: opstal  
ERFP: erfpacht

### KADASTRALE / PATRIMONIALE PERCELSINFORMATIE

#### Status

De meest voorkomende zijn:

**Gereserveerd:** het perceelnummer werd gereserveerd om als identificatie in een nog te verlijden authentieke akte gebruikt te worden. Er wordt geen kadastraal inkomen (KI) voor het perceel vermeld.

**Gekadastraerd - Precad:** het gekadastraerde perceel is het onderwerp van een voorafgaande identificatie. Aan het perceel is minstens één gereserveerd perceel verbonden. Dat perceel wordt het bronperceel genoemd.

**In afwachting:** betreft private entiteiten die nog niet in gebruik genomen of verhuurd zijn. Er wordt geen kadastraal inkomen (KI) voor het perceel vermeld.

**Gekadastraerd:** perceel waarvoor de patrimoniumdocumentatie bijgewerkt is en de gegevens volledig zijn.

**Gekadastraerd - niet afgepaald:** perceel dat een of meerdere terreingedeelten bevat die aan verschillende eigenaars toebehoren. Die delen worden niet op het plan weergegeven bij gebrek aan opmetingsplannen en/of duidelijke elementen op het terrein en worden opgenomen met de status 'niet afgepaald'.

Opmerking: de rechten verbonden aan een perceel 'gekadastraerd - niet afgepaald' zijn niet altijd correct. Zie percelen 'niet afgepaald' voor de rechten.

**Niet afgepaald:** perceel dat niet op het plan afgebeeld werd bij gebrek aan opmetingsplannen en/of duidelijke elementen op het terrein. Het perceel is gekoppeld aan een gekadastraerd perceel met de status 'gekadastraerd - niet afgepaald'. De rechten verbonden aan het perceel zijn correct.

#### Jaar einde opbouw

0001: voor 1850  
0002: van 1850 tot 1874  
0003: van 1875 tot 1899  
0004: van 1900 tot 1918  
0005: van 1919 tot 1930

Vanaf 1931 wordt het volledige jaartal aangeduid.

De code M\* naast 'jaar einde opbouw', betekent dat het perceel materieel en outillage (M&O) bevat - of kan bevatten - dat niet belastbaar is in de onroerende voorheffing.

#### Sectie- en perceelnummer

Het kadastraal perceel wordt geïdentificeerd door de kadastrale afdeling, de sectie, een grondnummer, eventueel een bisnummer, een alfanumerieke en mogelijk een numerieke exponent.

#### Partitie

Wanneer voor een kadastraal perceel een meer nauwkeurige identificatie nodig is, bijvoorbeeld voor appartementsgebouwen, dan wordt het opgesplitst in een kadastraal planperceel en een of meer kadastrale patrimoniale percelen. In dat geval kan, per onroerend goed waarop een eenheid van recht uitgeoefend wordt, de identificatie met een partitienummer uitgebreid worden.

#### Aard

Er is geen verband tussen de kadastrale aard en de stedenbouwkundige kenmerken van een goed. Het teken '#' geeft verkort de ligging en de samenstellende delen van het hoofdbestanddeel weer.

#### P/W

Een code PX of WX duidt aan dat het perceel geheel of gedeeltelijk in een polder of een watering ligt, waarbij x staat voor een cijfer dat of letter die refereert naar de betrokken polder of watering. Een letter D staat voor een afgeschafte polder en een letter E voor een afgeschafte watering.

#### Klassering KI/HA

Klassering van het ongebouwde perceel en haar overeenkomstige kadastraal inkomen per hectare.

#### Code

De code KI (bv. "2F") is samengesteld uit twee delen:

1. gewoon - ongebouwd
2. gewoon - gebouwd
3. nijverheid - ongebouwd (of ambacht of handel met materieel en outillage - M&O)
4. nijverheid - gebouwd (of ambacht of handel met M&O)
5. M&O op een ongebouwd perceel
6. M&O op een gebouwd perceel

F: belastbaar KI  
G,H,P,Q: KI (gedeeltelijk) vrijgesteld van de onroerende voorheffing op basis van wettelijke bepalingen  
J: niet-vastgesteld KI (of vastgesteld KI niet belastbaar in de onroerende voorheffing voor een gebouw dat niet in gebruik genomen of verhuurd werd vóór 1 januari van het aanslagjaar).  
K: voorlopig KI van een gebouw dat in gebruik genomen of verhuurd werd vóór de volledige voltooiing  
L: gedeeltelijk voorlopig KI van een appartementsgebouw waarvan niet alle appartementen in gebruik genomen of verhuurd zijn  
X: KI vrijgesteld op grond van een bijzondere bepaling van een gewest

#### KI

Het bedrag van het (niet-geïndexeerde) kadastraal inkomen, uitgedrukt in euro.

#### Einde vrijstelling

De vermelde datum is de datum waarop de vrijstelling vervalst. Als M&O voor onbepaalde tijd vrijgesteld wordt van onroerende voorheffing, wordt dat - enkel voor het Vlaamse Gewest - aangeduid in de vorm van '1.1.0000'.

Deze informatie is het resultaat van een opzoeking gemaakt op 31/03/2026 en heeft 8,16 euro (incl. BTW) gekost.



## Eigenaar(s) en rechten

Eigenaar	Straat	Gemeente	Recht
			- VE 1/3 - Volle eigendom
			- VE 1/3 - Volle eigendom
			- VE 1/3 - Volle eigendom

## Kadastrale / Patrimoniale Perceelsinformatie

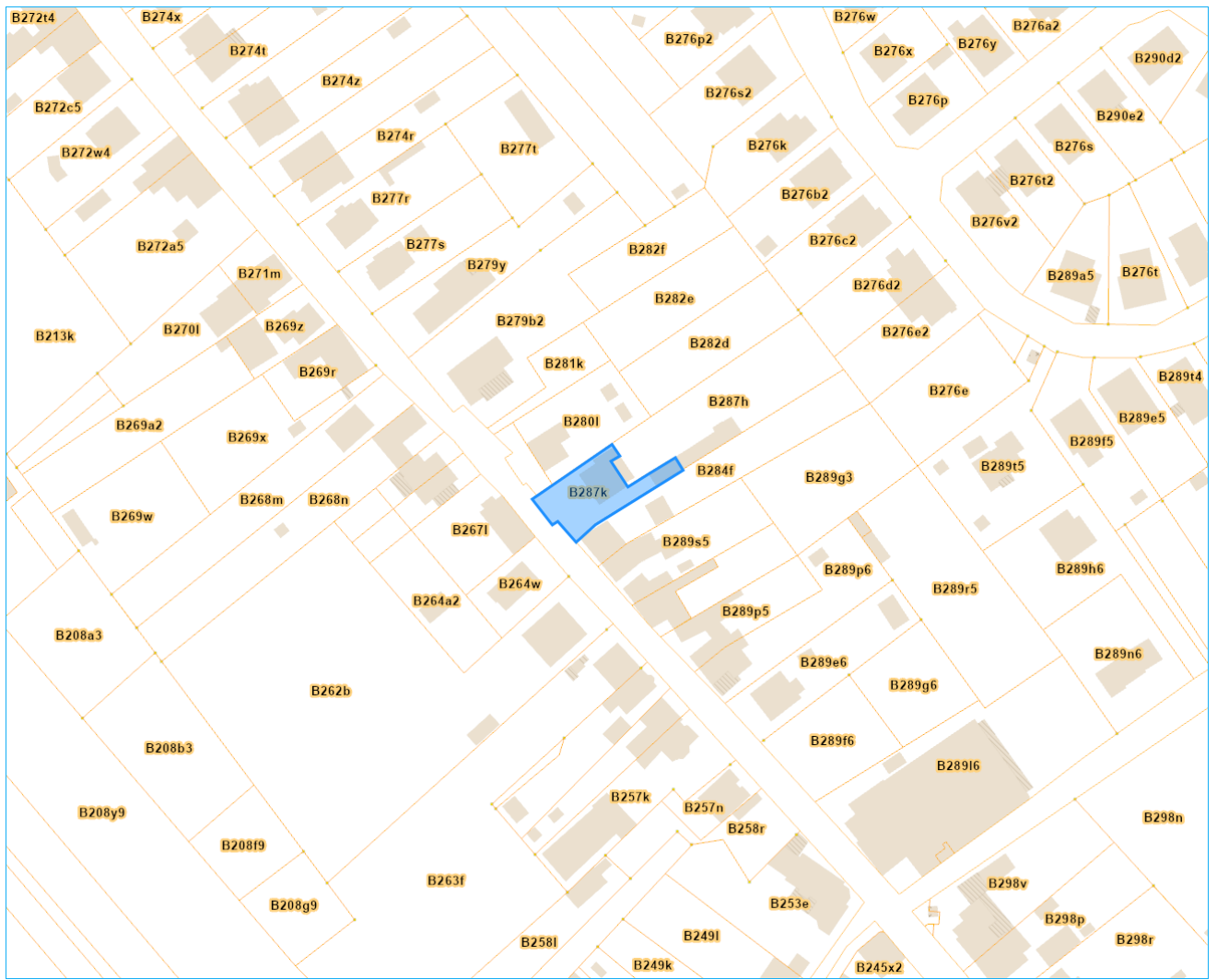
Kadastrale afdeling: 24061 BERTEM 3 AFD/LEEFDAAL/ (Mezenstraat )

Status: Gekadastreerd

Jaar einde opbouw: 1962

Sectie en Perceelnr	Partitie	Aard details	Ligging	Belastbare oppervlakte	P/W	Klassering KI/HA	Code Ki	KI	Einde vrijstelling
B287 K	P0000	HUIS	Mezenstraat	4a 20ca		0	2F	1287€	

1:1000



## LEGENDE

### EIGENAAR(S) EN RECHTEN

Aanduiding van de eigenaar(s) met hun rechten. De afkortingen van de meest frequente rechten zijn:

VE: volle eigendom  
VG: vruchtgebruik  
GEBR/BEWON: gebruik/bewoning

BE: blote eigendom  
OPSTAL: opstal  
ERFP: erfpacht

### KADASTRALE / PATRIMONIALE PERCELSINFORMATIE

#### Status

De meest voorkomende zijn:

**Gereserveerd:** het perceelnummer werd gereserveerd om als identificatie in een nog te verlijden authentieke akte gebruikt te worden. Er wordt geen kadastraal inkomen (KI) voor het perceel vermeld.

**Gekadastraerd - Precad:** het gekadastraerde perceel is het onderwerp van een voorafgaande identificatie. Aan het perceel is minstens één gereserveerd perceel verbonden. Dat perceel wordt het bronperceel genoemd.

**In afwachting:** betreft private entiteiten die nog niet in gebruik genomen of verhuurd zijn. Er wordt geen kadastraal inkomen (KI) voor het perceel vermeld.

**Gekadastraerd:** perceel waarvoor de patrimoniumdocumentatie bijgewerkt is en de gegevens volledig zijn.

**Gekadastraerd - niet afgepaald:** perceel dat een of meerdere terreingedeelten bevat die aan verschillende eigenaars toebehoren. Die delen worden niet op het plan weergegeven bij gebrek aan opmetingsplannen en/of duidelijke elementen op het terrein en worden opgenomen met de status 'niet afgepaald'.

Opmerking: de rechten verbonden aan een perceel 'gekadastraerd - niet afgepaald' zijn niet altijd correct. Zie percelen 'niet afgepaald' voor de rechten.

**Niet afgepaald:** perceel dat niet op het plan afgebeeld werd bij gebrek aan opmetingsplannen en/of duidelijke elementen op het terrein. Het perceel is gekoppeld aan een gekadastraerd perceel met de status 'gekadastraerd - niet afgepaald'. De rechten verbonden aan het perceel zijn correct.

#### Jaar einde opbouw

0001: voor 1850  
0002: van 1850 tot 1874  
0003: van 1875 tot 1899  
0004: van 1900 tot 1918  
0005: van 1919 tot 1930

Vanaf 1931 wordt het volledige jaartal aangeduid.

De code M\* naast 'jaar einde opbouw', betekent dat het perceel materieel en outillage (M&O) bevat - of kan bevatten - dat niet belastbaar is in de onroerende voorheffing.

#### Sectie- en perceelnummer

Het kadastraal perceel wordt geïdentificeerd door de kadastrale afdeling, de sectie, een grondnummer, eventueel een bisnummer, een alfanumerieke en mogelijk een numerieke exponent.

#### Partitie

Wanneer voor een kadastraal perceel een meer nauwkeurige identificatie nodig is, bijvoorbeeld voor appartementsgebouwen, dan wordt het opgesplitst in een kadastraal planperceel en een of meer kadastrale patrimoniale percelen. In dat geval kan, per onroerend goed waarop een eenheid van recht uitgeoefend wordt, de identificatie met een partitienummer uitgebreid worden.

#### Aard

Er is geen verband tussen de kadastrale aard en de stedenbouwkundige kenmerken van een goed. Het teken '#' geeft verkort de ligging en de samenstellende delen van het hoofdbestanddeel weer.

#### P/W

Een code PX of WX duidt aan dat het perceel geheel of gedeeltelijk in een polder of een watering ligt, waarbij x staat voor een cijfer dat of letter die refereert naar de betrokken polder of watering. Een letter D staat voor een afgeschafte polder en een letter E voor een afgeschafte watering.

#### Klassering KI/HA

Klassering van het ongebouwde perceel en haar overeenkomstige kadastraal inkomen per hectare.

#### Code

De code KI (bv. "2F") is samengesteld uit twee delen:

1. gewoon - ongebouwd
2. gewoon - gebouwd
3. nijverheid - ongebouwd (of ambacht of handel met materieel en outillage - M&O)
4. nijverheid - gebouwd (of ambacht of handel met M&O)
5. M&O op een ongebouwd perceel
6. M&O op een gebouwd perceel

F: belastbaar KI  
G,H,P,Q: KI (gedeeltelijk) vrijgesteld van de onroerende voorheffing op basis van wettelijke bepalingen  
J: niet-vastgesteld KI (of vastgesteld KI niet belastbaar in de onroerende voorheffing voor een gebouw dat niet in gebruik genomen of verhuurd werd vóór 1 januari van het aanslagjaar).  
K: voorlopig KI van een gebouw dat in gebruik genomen of verhuurd werd vóór de volledige voltooiing  
L: gedeeltelijk voorlopig KI van een appartementsgebouw waarvan niet alle appartementen in gebruik genomen of verhuurd zijn  
X: KI vrijgesteld op grond van een bijzondere bepaling van een gewest

#### KI

Het bedrag van het (niet-geïndexeerde) kadastraal inkomen, uitgedrukt in euro.

#### Einde vrijstelling

De vermelde datum is de datum waarop de vrijstelling vervalt. Als M&O voor onbepaalde tijd vrijgesteld wordt van onroerende voorheffing, wordt dat - enkel voor het Vlaamse Gewest - aangeduid in de vorm van '1.1.0000'.

Deze informatie is het resultaat van een opzoeking gemaakt op 31/03/2026 en heeft 8,16 euro (incl. BTW) gekost.



## Eigenaar(s) en rechten

Eigenaar	Straat	Gemeente	Recht
			- VE 1/3 - Volle eigendom
			- VE 1/3 - Volle eigendom
			- VE 1/3 - Volle eigendom

## Kadastrale / Patrimoniale Perceelsinformatie

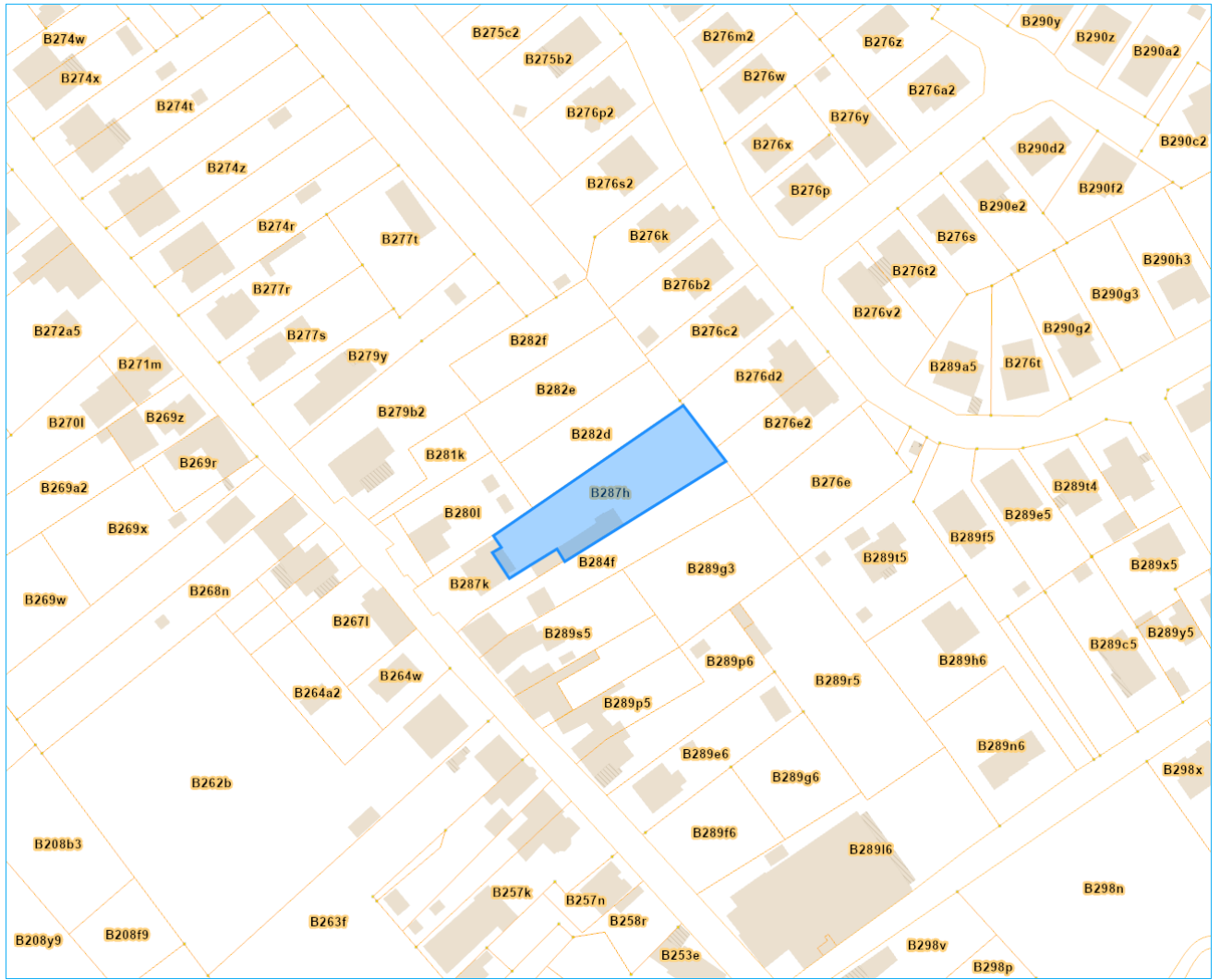
Kadastrale afdeling: 24061 BERTEM 3 AFD/LEEFDAAL/()

Status: Gekadastreerd

Jaar einde opbouw:

Sectie en Perceelnr	Partitie	Aard details	Ligging	Belastbare oppervlakte	P/W	Klassering KI/HA	Code Ki	KI	Einde vrijstelling
B287 H	P0000	TUIN		12a 82ca		78	1F	9€	

1:1000



## LEGENDE

### EIGENAAR(S) EN RECHTEN

Aanduiding van de eigenaar(s) met hun rechten. De afkortingen van de meest frequente rechten zijn:

VE: volle eigendom  
VG: vruchtgebruik  
GEBR/BEWON: gebruik/bewoning

BE: blote eigendom  
OPSTAL: opstal  
ERFP: erfpacht

### KADASTRALE / PATRIMONIALE PERCELSINFORMATIE

#### Status

De meest voorkomende zijn:

**Gereserveerd:** het perceelnummer werd gereserveerd om als identificatie in een nog te verlijden authentieke akte gebruikt te worden. Er wordt geen kadastraal inkomen (KI) voor het perceel vermeld.

**Gekadastraerd - Precad:** het gekadastraerde perceel is het onderwerp van een voorafgaande identificatie. Aan het perceel is minstens één gereserveerd perceel verbonden. Dat perceel wordt het bronperceel genoemd.

**In afwachting:** betreft private entiteiten die nog niet in gebruik genomen of verhuurd zijn. Er wordt geen kadastraal inkomen (KI) voor het perceel vermeld.

**Gekadastraerd:** perceel waarvoor de patrimoniumdocumentatie bijgewerkt is en de gegevens volledig zijn.

**Gekadastraerd - niet afgepaald:** perceel dat een of meerdere terreingedeelten bevat die aan verschillende eigenaars toebehoren. Die delen worden niet op het plan weergegeven bij gebrek aan opmetingsplannen en/of duidelijke elementen op het terrein en worden opgenomen met de status 'niet afgepaald'.

Opmerking: de rechten verbonden aan een perceel 'gekadastraerd - niet afgepaald' zijn niet altijd correct. Zie percelen 'niet afgepaald' voor de rechten.

**Niet afgepaald:** perceel dat niet op het plan afgebeeld werd bij gebrek aan opmetingsplannen en/of duidelijke elementen op het terrein. Het perceel is gekoppeld aan een gekadastraerd perceel met de status 'gekadastraerd - niet afgepaald'. De rechten verbonden aan het perceel zijn correct.

#### Jaar einde opbouw

0001: voor 1850  
0002: van 1850 tot 1874  
0003: van 1875 tot 1899  
0004: van 1900 tot 1918  
0005: van 1919 tot 1930

Vanaf 1931 wordt het volledige jaartal aangeduid.

De code M\* naast 'jaar einde opbouw', betekent dat het perceel materieel en outillage (M&O) bevat - of kan bevatten - dat niet belastbaar is in de onroerende voorheffing.

#### Sectie- en perceelnummer

Het kadastraal perceel wordt geïdentificeerd door de kadastrale afdeling, de sectie, een grondnummer, eventueel een bisnummer, een alfanumerieke en mogelijk een numerieke exponent.

#### Partitie

Wanneer voor een kadastraal perceel een meer nauwkeurige identificatie nodig is, bijvoorbeeld voor appartementsgebouwen, dan wordt het opgesplitst in een kadastraal planperceel en een of meer kadastrale patrimoniale percelen. In dat geval kan, per onroerend goed waarop een eenheid van recht uitgeoefend wordt, de identificatie met een partitienummer uitgebreid worden.

#### Aard

Er is geen verband tussen de kadastrale aard en de stedenbouwkundige kenmerken van een goed. Het teken '#' geeft verkort de ligging en de samenstellende delen van het hoofdbestanddeel weer.

#### P/W

Een code PX of WX duidt aan dat het perceel geheel of gedeeltelijk in een polder of een watering ligt, waarbij x staat voor een cijfer dat of letter die refereert naar de betrokken polder of watering. Een letter D staat voor een afgeschafte polder en een letter E voor een afgeschafte watering.

#### Klassering KI/HA

Klassering van het ongebouwde perceel en haar overeenkomstige kadastraal inkomen per hectare.

#### Code

De code KI (bv. "2F") is samengesteld uit twee delen:

1. gewoon - ongebouwd
2. gewoon - gebouwd
3. nijverheid - ongebouwd (of ambacht of handel met materieel en outillage - M&O)
4. nijverheid - gebouwd (of ambacht of handel met M&O)
5. M&O op een ongebouwd perceel
6. M&O op een gebouwd perceel

F: belastbaar KI  
G,H,P,Q: KI (gedeeltelijk) vrijgesteld van de onroerende voorheffing op basis van wettelijke bepalingen  
J: niet-vastgesteld KI (of vastgesteld KI niet belastbaar in de onroerende voorheffing voor een gebouw dat niet in gebruik genomen of verhuurd werd vóór 1 januari van het aanslagjaar).  
K: voorlopig KI van een gebouw dat in gebruik genomen of verhuurd werd vóór de volledige voltooiing  
L: gedeeltelijk voorlopig KI van een appartementsgebouw waarvan niet alle appartementen in gebruik genomen of verhuurd zijn  
X: KI vrijgesteld op grond van een bijzondere bepaling van een gewest

#### KI

Het bedrag van het (niet-geïndexeerde) kadastraal inkomen, uitgedrukt in euro.

#### Einde vrijstelling

De vermelde datum is de datum waarop de vrijstelling vervalt. Als M&O voor onbepaalde tijd vrijgesteld wordt van onroerende voorheffing, wordt dat - enkel voor het Vlaamse Gewest - aangeduid in de vorm van '1.1.0000'.

Deze informatie is het resultaat van een opzoeking gemaakt op 31/03/2026 en heeft 8,16 euro (incl. BTW) gekost.