

Agentschap
Onroerend
Erfgoed

PERCEELRAPPORT ONROEREND ERFGOED

Perceelnummer 11805E1285/00L005

Dit rapport is opgevraagd op 02-02-2026 om 09.48 uur via <https://geo.onroenderfgoed.be>.

De gegevens in dit perceelrapport zijn een momentopname van de situatie op het moment van de opvraging. Raadpleeg <https://geo.onroenderfgoed.be> voor de meest actuele juridische situatie. Deze kan nadien nog veranderen.

INLEIDING

Het Perceelrapport Onroerend Erfgoed bevat gegevens van het agentschap Onroerend Erfgoed over het aanwezige erfgoed op een perceel. Het rapport biedt een overzicht van het erfgoed waaraan juridische gevolgen verbonden zijn.

Op www.onroenderfgoed.be vindt u alle informatie over de soorten erfgoed, uw rechten en plichten en mogelijkheden tot financiële steun en fiscale voordelen.

ADMINISTRATIEVE GEGEVENS

Postadres(sen): Italiëlei 171, 2000 Antwerpen, Italiëlei 171A, 2000 Antwerpen

Gemeente: Antwerpen

Kadastrale afdeling: ANTWERPEN 5 AFD

Kadastrale sectie: E

Perceel: 1285/00L005

Capakey: 11805E1285/00L005

Oppervlakte perceel: 447.76m²



VASTGESTELD ERFGOED

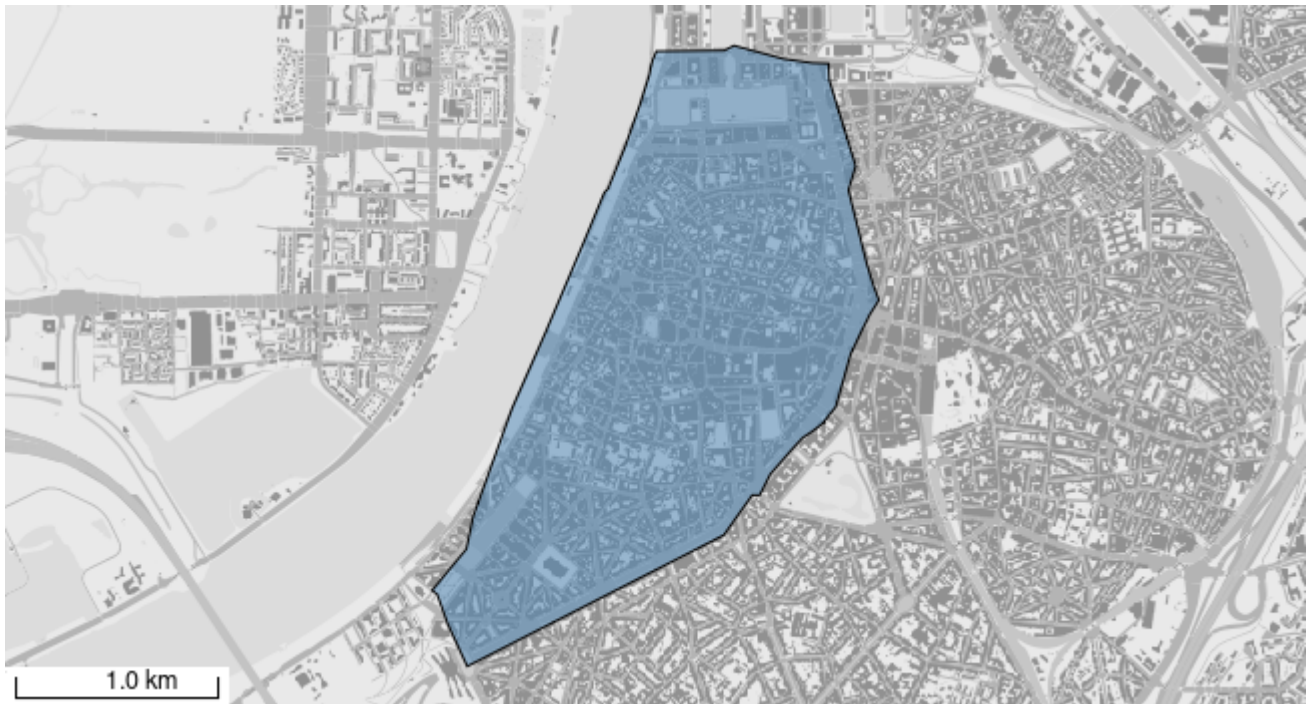
VASTGESTELDE ARCHEOLOGISCHE ZONE

Historische stadskern van Antwerpen

<https://id.erfgoed.net/aanduidingsobjecten/11874>

Besluiten:

<https://id.erfgoed.net/besluiten/5873>

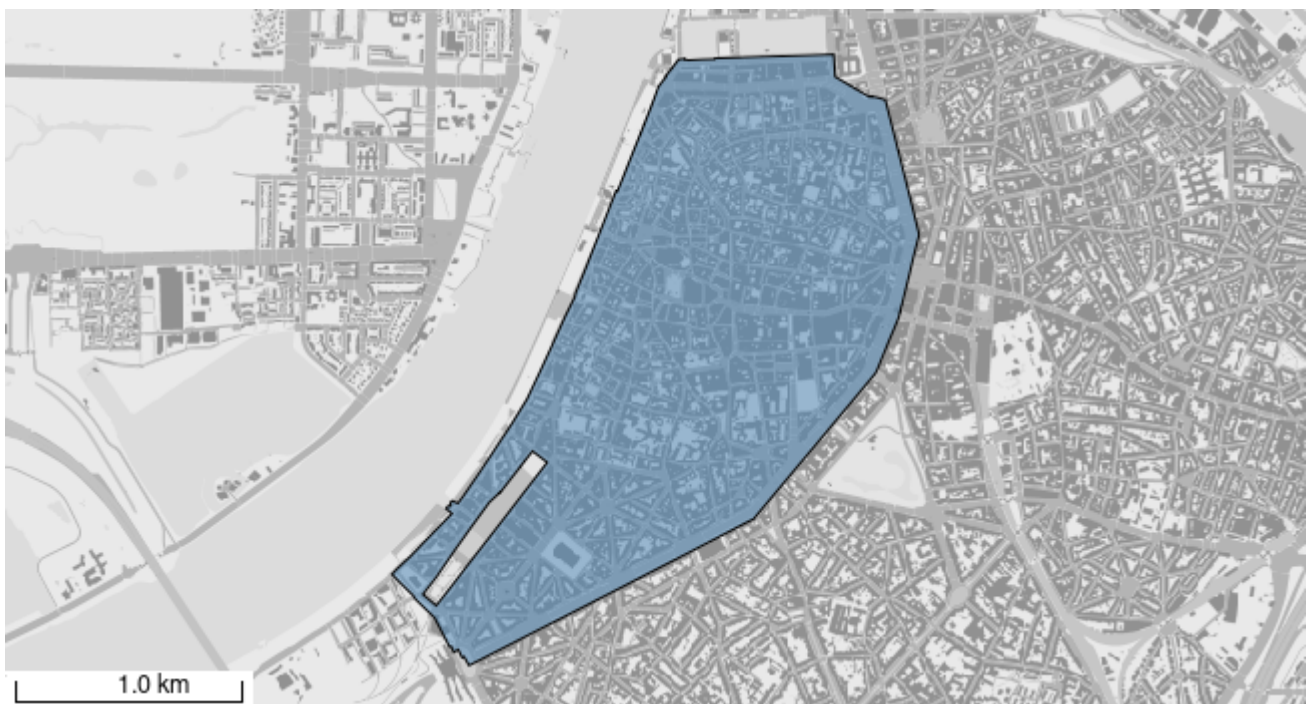


UNESCO WERELDERFGOED

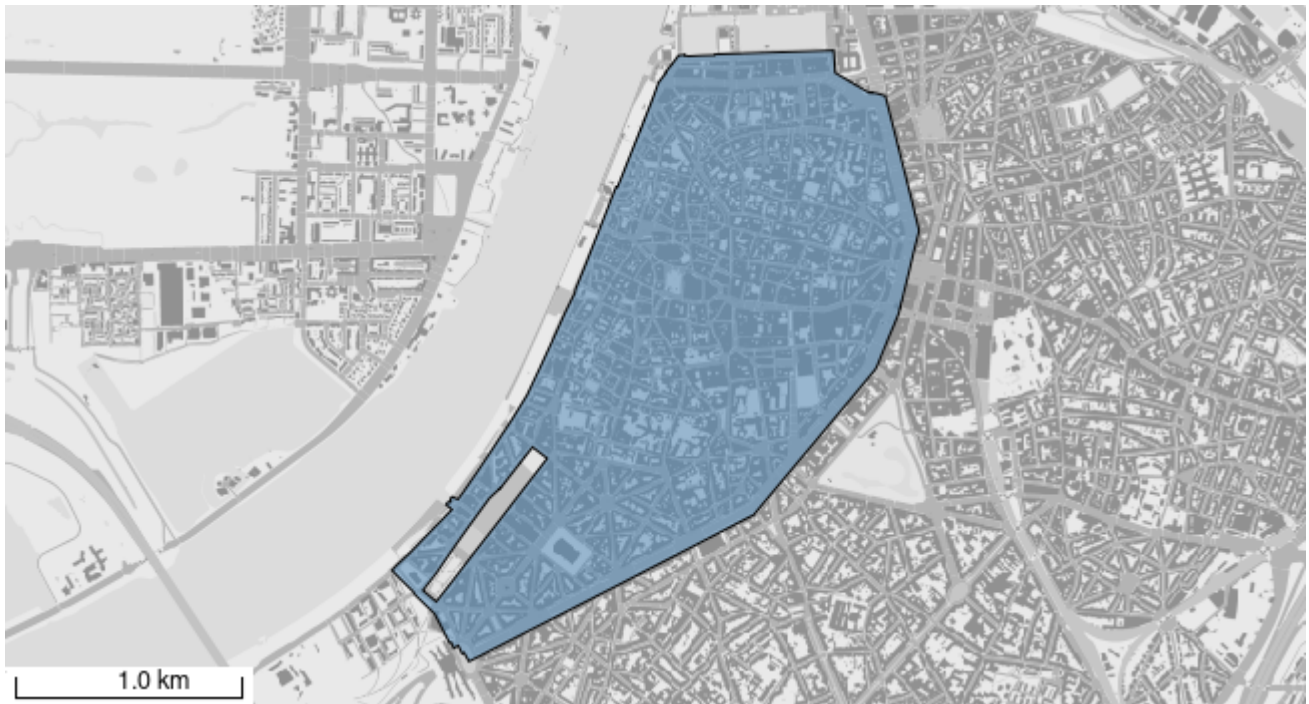
UNESCO WERELDERFGOED BUFFERZONE

Stadhuis en Onze-Lieve-Vrouwekathedraal: buffer

<https://id.erfgoed.net/aanduidingsobjecten/178309>



Museum Plantin-Moretus: buffer

<https://id.erfgoed.net/aanduidingsobjecten/15003>

Het opgevraagde perceel is geen:

- Overgangszone
- Beschermd archeologische site
- Beschermd stads- of dorpsgezicht
- Beschermd monument
- Beschermd cultuurhistorisch landschap
- Vastgesteld landschappelijk erfgoed
- Vastgesteld gebied in de landschapsatlas
- Vastgestelde historische tuin of park
- Vastgesteld bouwkundig erfgoed
- Vastgestelde houtige beplanting met erfgoedwaarde
- Erfgoedlandschap
- Gebied geen archeologie
- Unesco werelderfgoed kernzone