Fiche cartographique Tintigny 41 Grand Rue Madame DE WIT

Adresse : Grand-Rue 41, 6730 Tintigny
Référence cadastrale : Tintigny, section B, n 587T2
CAPAKEY : 85039B0587/00T002
Superficie : 1173 m² sur 1 parcelle(s)
Centre des cartes (Lambert 72) : X = 232969.45 / Y = 41909.48
Généré le 09/11/2026 14:32

Synthèse

26 cartes , 3 couche(s) concernant la parcelle , 0 service(s) à vérifier , 1 image(s) manquante(s)
Les constats sont testés sur le contour réel de la parcelle, réduit de 1 m pour ne pas retenir une zone qui ne fait que toucher la limite. « Concernée » signifie en tout ou en partie. Les 26 cartes sont celles du document HSG Walonmap, chacune cadrée comme dans le lien WalOnMap correspondant.

#	Carte	Constat au droit de la parcelle
01	Plan parcellaire	Référence cadastrale : Tintigny, section B, n 587T2 , CAPAKEY 85039B0587/00T002 , 1173 m² sur 1 parcelle(s)
02	Zones de consultation de la DRIGM	parcelle hors zones de consultation de la DRIGM (carrières souterraines, puits de mines, minières de fer, karst)
03	Plan d'Assainissement par Sous-bassin Hydrographique (PASH)	régime d'assainissement collectif , organisme d'assainissement : IDELUX Eau , sous-bassin : Reste du bassin versant de la Semois
04	Schéma de Développement Communal (SDC)	**CONCERNÉE** , Anciennement Schémas de Structure Communaux : TINTIGNY , adopté le 07/09/2017 entré en vigueur le 29/08/2020
05	Schéma d'Orientation Local (SOL)	parcelle hors schéma d'orientation local
06	Cartographie des zones	parcelle hors zone inondable

#	Carte	Constat au droit de la parcelle
	inondables	(scénarios 25, 50, 100 ans et extrême)
07	Cartographie de l'aléa d'inondation	aucun aléa d'inondation par débordement ni par ruissellement au droit de la parcelle
08	Protection des captages	**CONCERNÉE** , Zones de prévention forfaitaires (II) : Prévention éloignée , Zone forfaitaire
09	Natura 2000	parcelle hors site Natura 2000
10	Wateringues	parcelle hors wateringue
11	Arbres et haies remarquables	aucun arbre ni haie remarquable répertorié sur la parcelle
12	Permis d'urbanisation et de lotissements	parcelle hors permis d'urbanisation ou de lotissement
13	Plan de secteur	Zones d'affectation : Habitat à caractère rural
14	Seveso	parcelle hors site et hors zone vulnérable Seveso
15	Patrimoine – Inventaire Régional du patrimoine	aucun bien de l'inventaire régional du patrimoine sur la parcelle
16	Patrimoine – Carte archéologique de la Wallonie	parcelle hors zone de la carte archéologique
17	Patrimoine – Biens exceptionnels	aucun bien exceptionnel ni zone de protection exceptionnelle sur la parcelle
18	Patrimoine – Biens en liste de sauvegarde	aucun bien en liste de sauvegarde sur la parcelle
19	Patrimoine – Biens classés et zones de protection	aucun bien classé ni zone de protection sur la parcelle
20	Guide Régional d'Urbanisme (GRU)	**CONCERNÉE** , GRU - Accès aux personnes à mobilité réduite : TINTIGNY , arrêté du 19/12/1984 arrêté du

#	Carte	Constat au droit de la parcelle
		25/02/1999 arrêté du 20/05/1999 arrêté du 25/01/2001 GRU - Enseignes et dispositifs de publicité : TINTIGNY , arrêté du 15/11/1990 arrêté du 06/09/1991
21	Guide Communal d'Urbanisme (GCU)	aucun guide ni règlement communal d'urbanisme sur la parcelle
22	Revitalisation urbaine	parcelle hors périmètre de revitalisation urbaine
23	Rénovation urbaine	parcelle hors périmètre de rénovation urbaine
24	Sites à réaménager de droit (SAR)	parcelle hors site à réaménager
25	Périmètres de remembrement urbain (PRU)	parcelle hors périmètre de remembrement urbain
26	Plan Habitat Permanent	parcelle hors périmètre du plan Habitat permanent

Cartes

01. Plan parcellaire

Cadre 340 m x 227 m, 1:1 606
Référence cadastrale : Tintigny, section B, n 587T2 , CAPAKEY 85039B0587/00T002 , 1173 m² sur 1 parcelle(s)

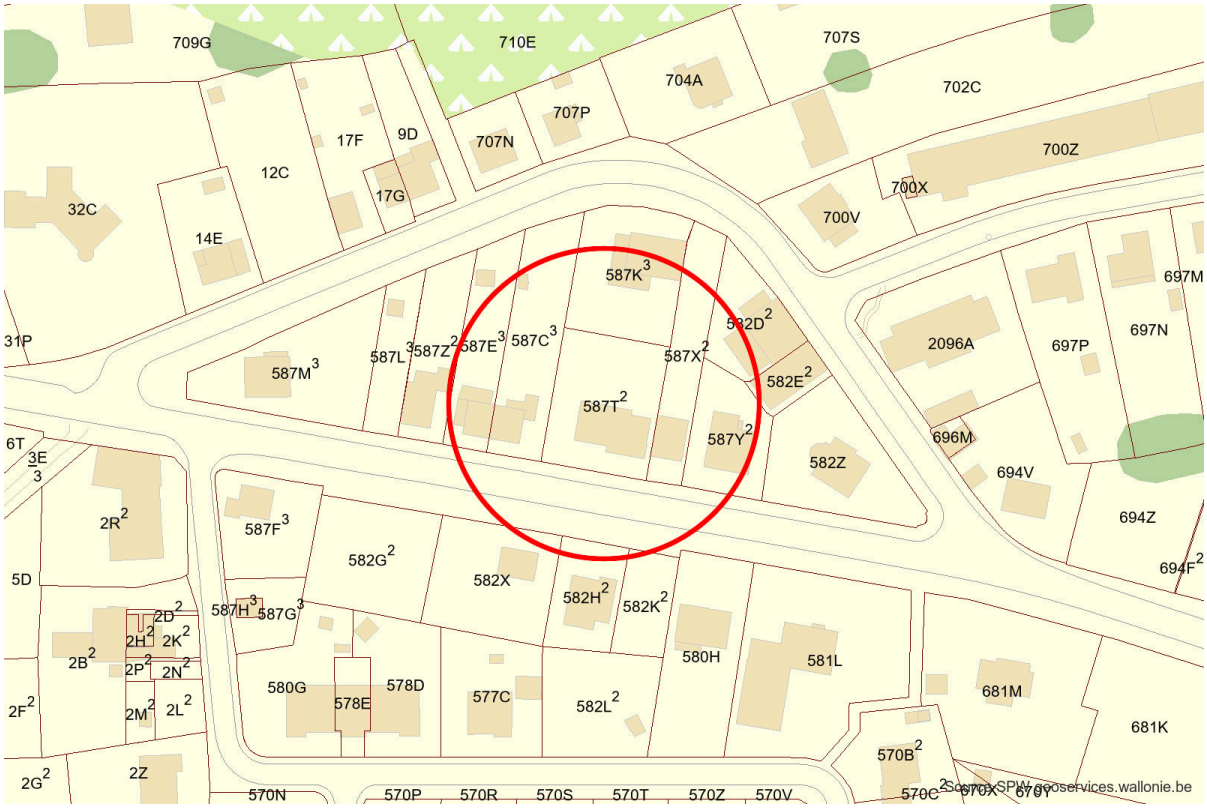

02. Zones de consultation de la DRIGM

Cadre 6,8 km x 4,5 km, 1:31 998
parcelle hors zones de consultation de la DRIGM (carrières souterraines, puits de mines, minières de fer, karst)

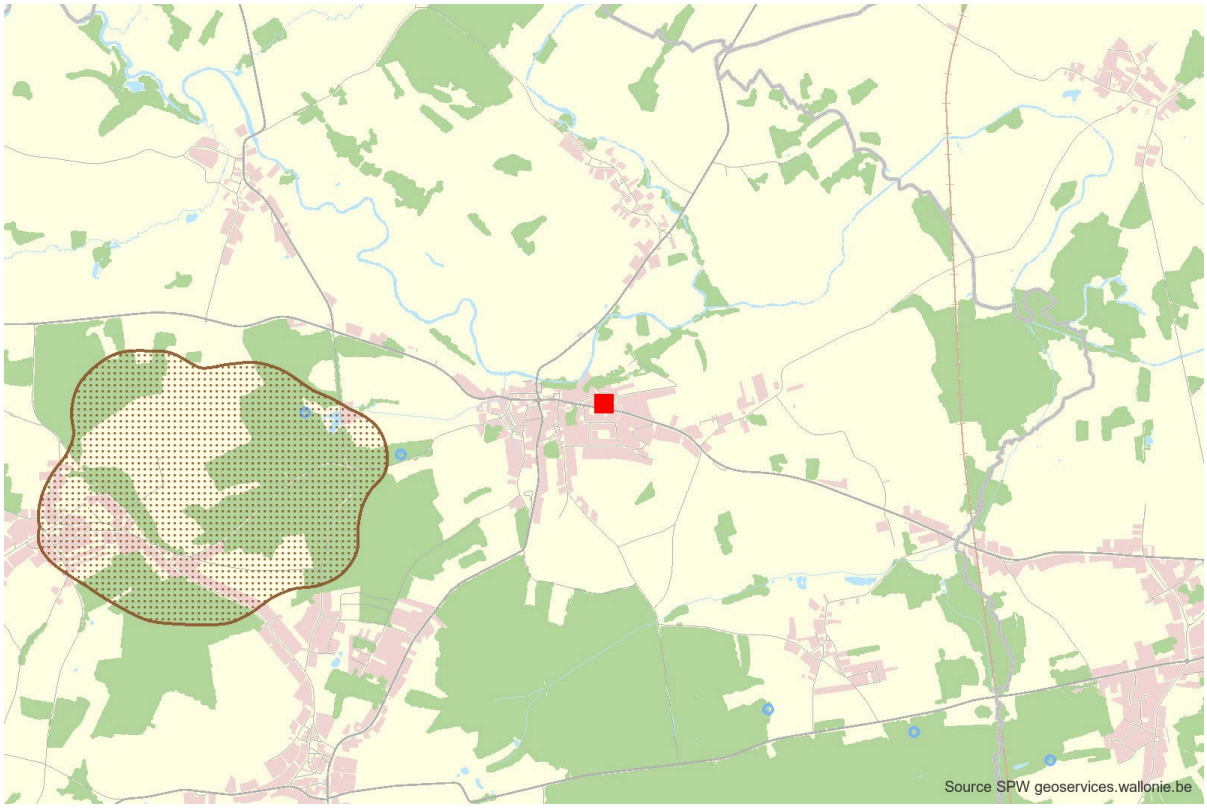

03. Plan d'Assainissement par Sous-bassin Hydrographique (PASH)

Cadre 340 m x 227 m, 1:1 606
régime d'assainissement collectif , organisme d'assainissement : IDELUX Eau , sous-bassin : Reste du bassin versant de la Semois

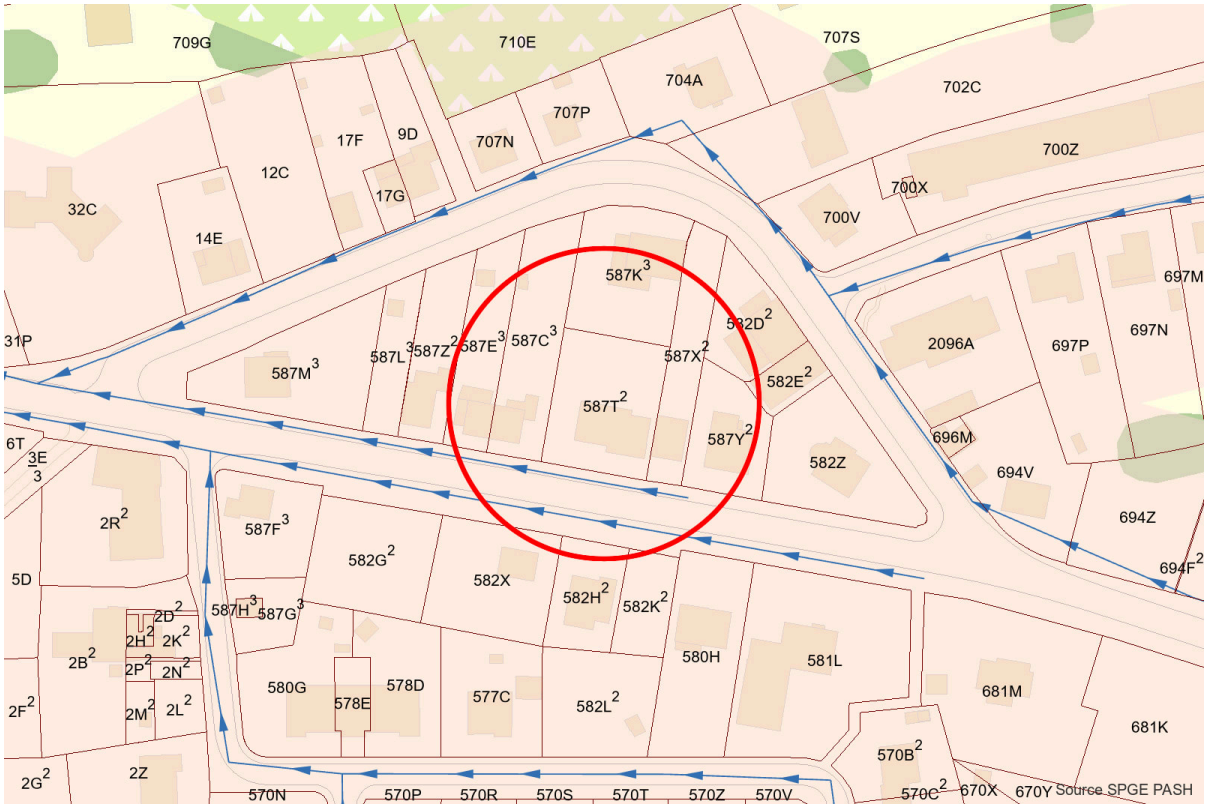

04. Schéma de Développement Communal (SDC)

Cadre 340 m x 227 m, 1:1 606
CONCERNÉE , Anciennement Schémas de Structure Communaux : TINTIGNY , adopté le 07/09/2017 entré en vigueur le 29/08/2020
fiche 1

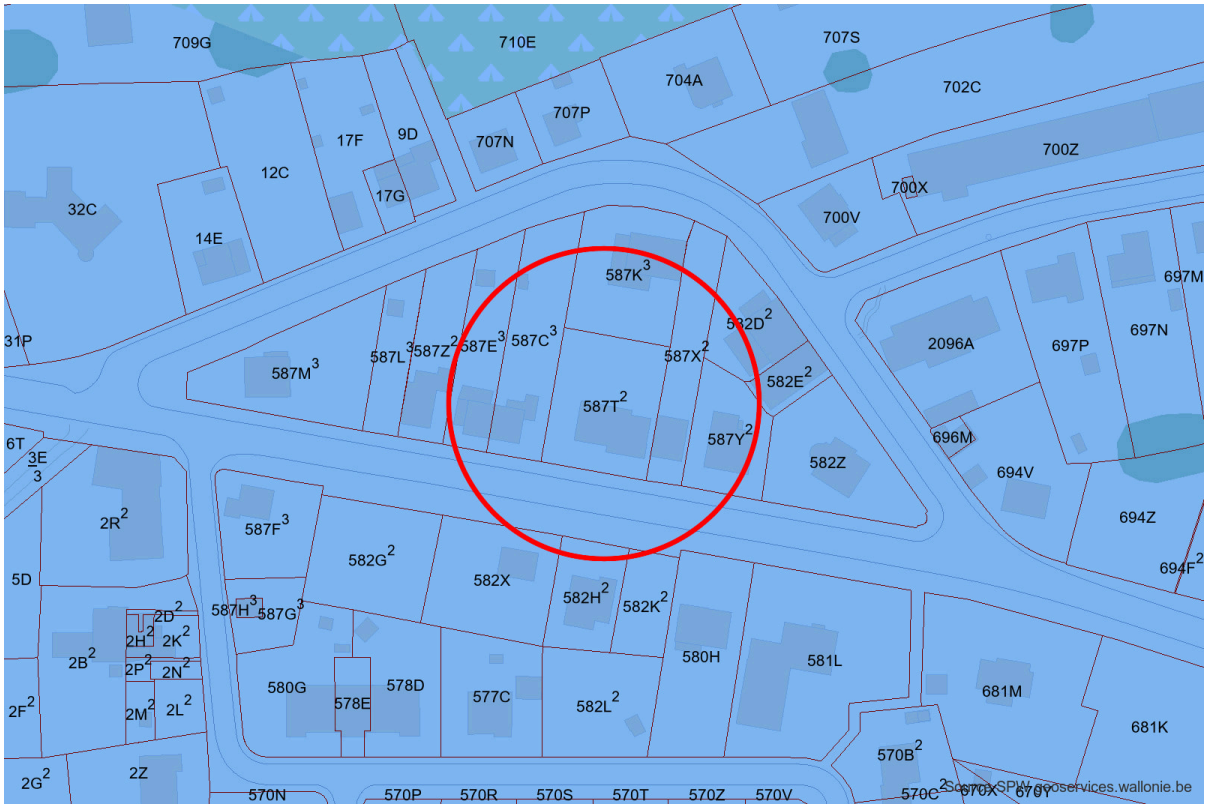

05. Schéma d'Orientation Local (SOL)

Cadre 6,8 km x 4,5 km, 1:31 998
parcelle hors schéma d'orientation local

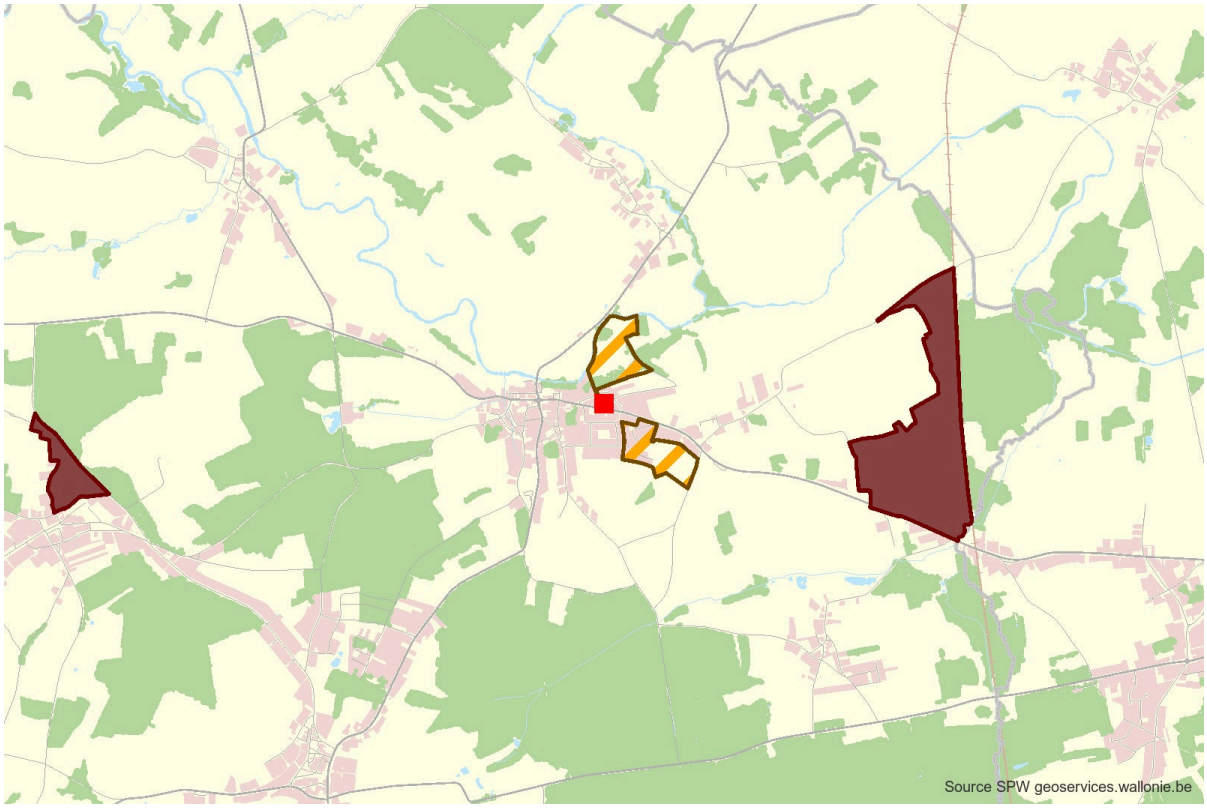

06. Cartographie des zones inondables

Cadre 3,4 km x 2,3 km, 1:16 002
parcelle hors zone inondable (scénarios 25, 50, 100 ans et extrême)

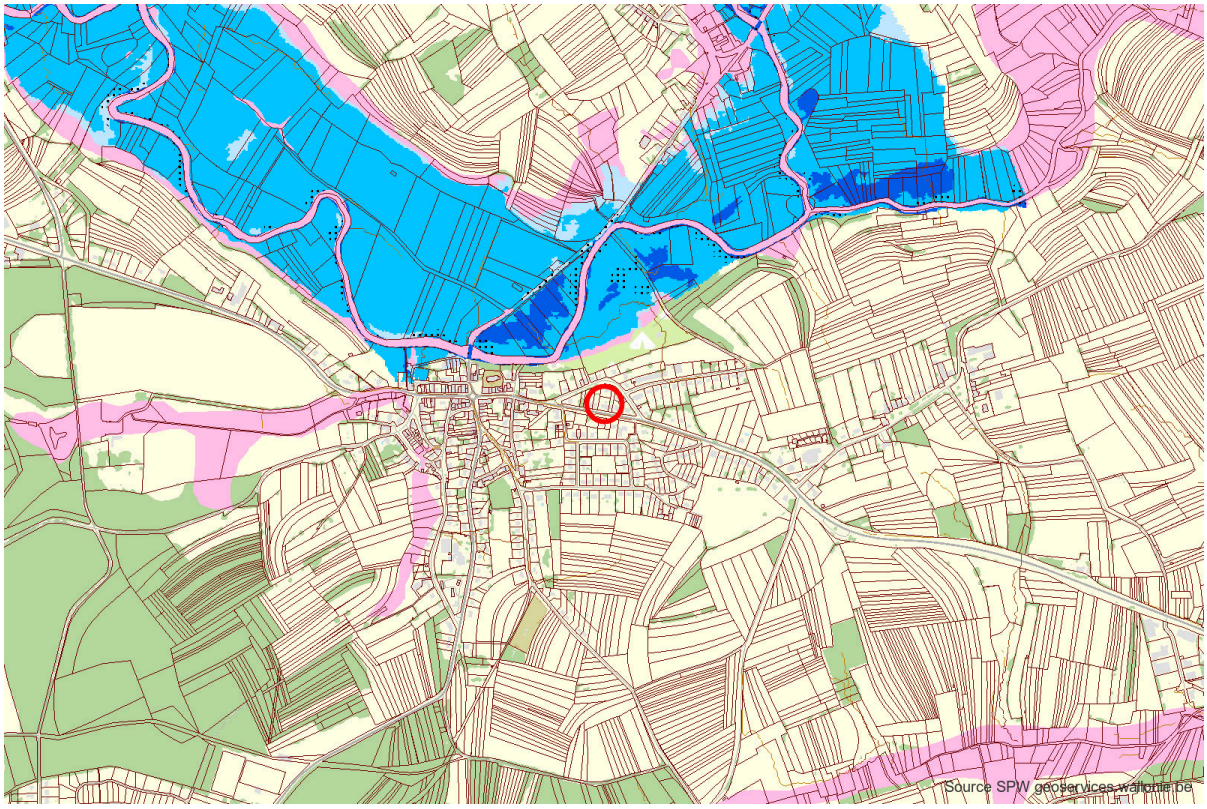

07. Cartographie de l'aléa d'inondation

Cadre 3,4 km x 2,3 km, 1:16 002
aucun aléa d'inondation par débordement ni par ruissellement au droit de la parcelle

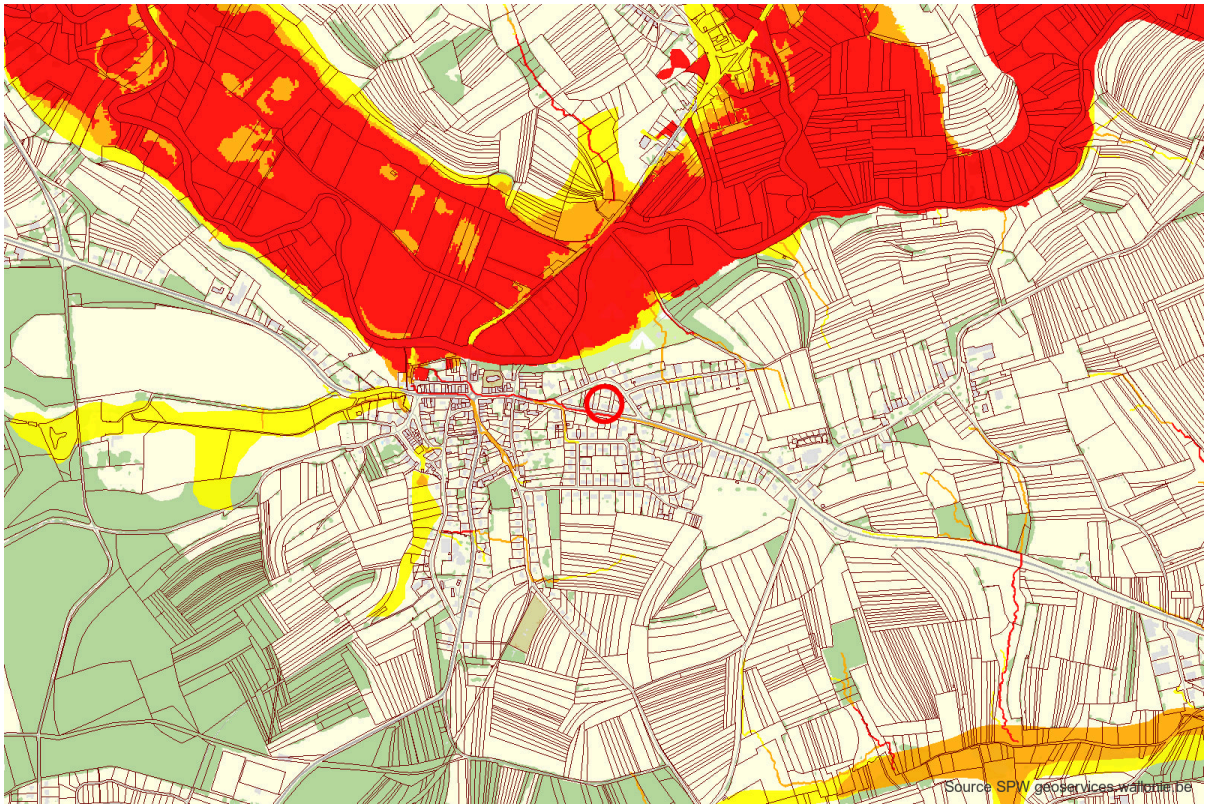

08. Protection des captages

Cadre 6,8 km x 4,5 km, 1:32 003
CONCERNÉE , Zones de prévention forfaitaires (II) : Prévention éloignée , Zone forfaitaire

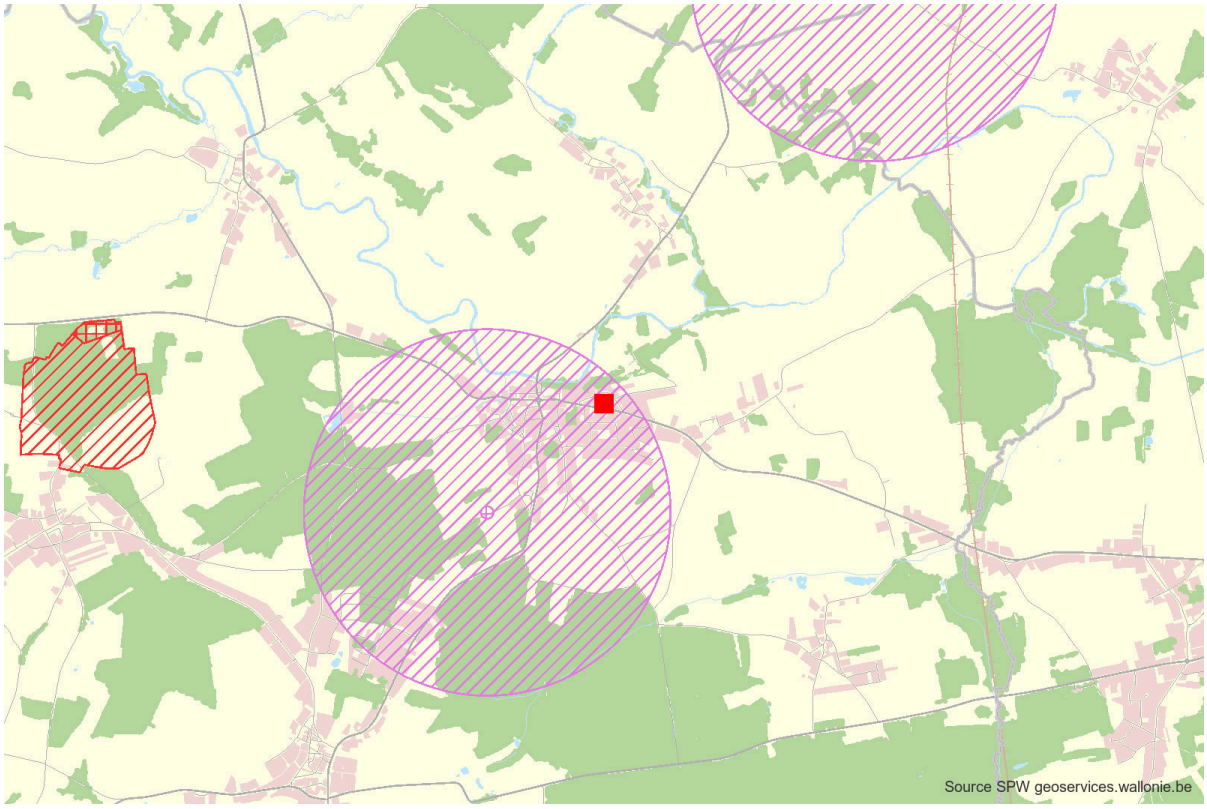

09. Natura 2000

Cadre 1693 m x 1129 m, 1:7 998
parcelle hors site Natura 2000

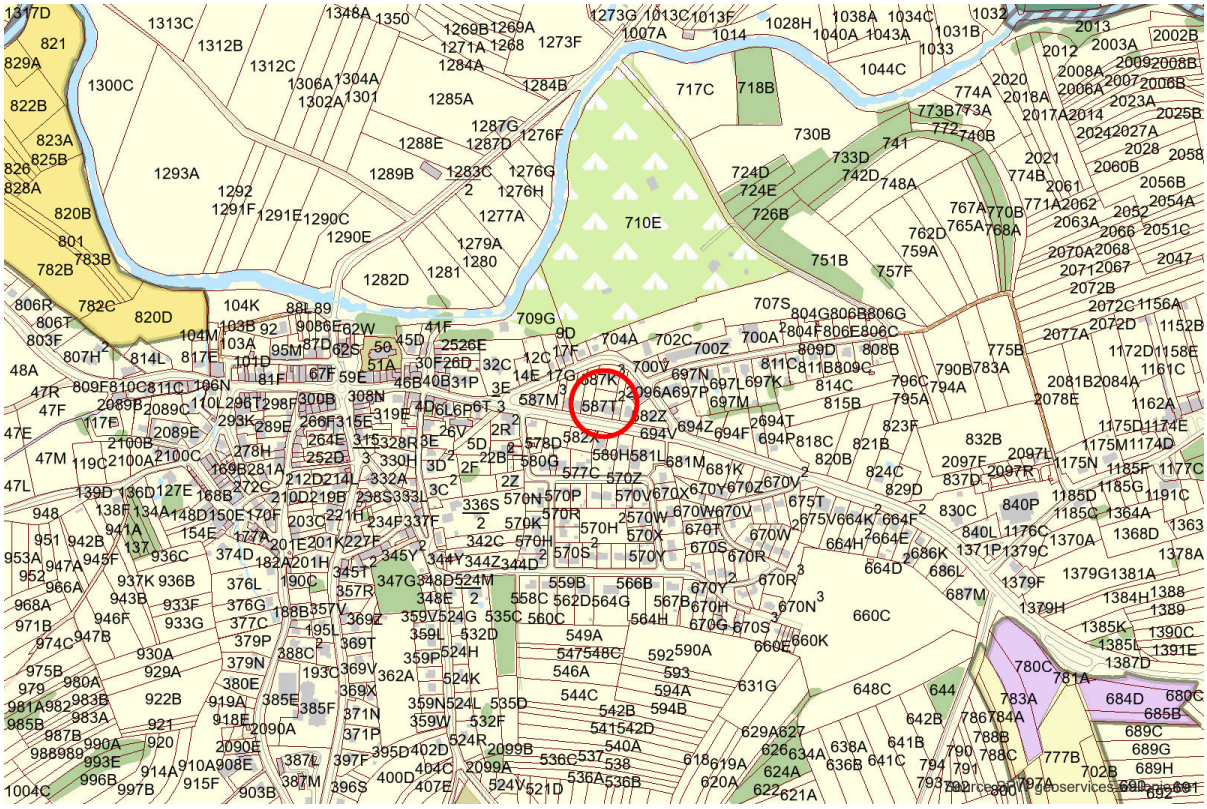

10. Wateringues

Cadre 6,8 km x 4,5 km, 1:31 998
parcelle hors wateringue

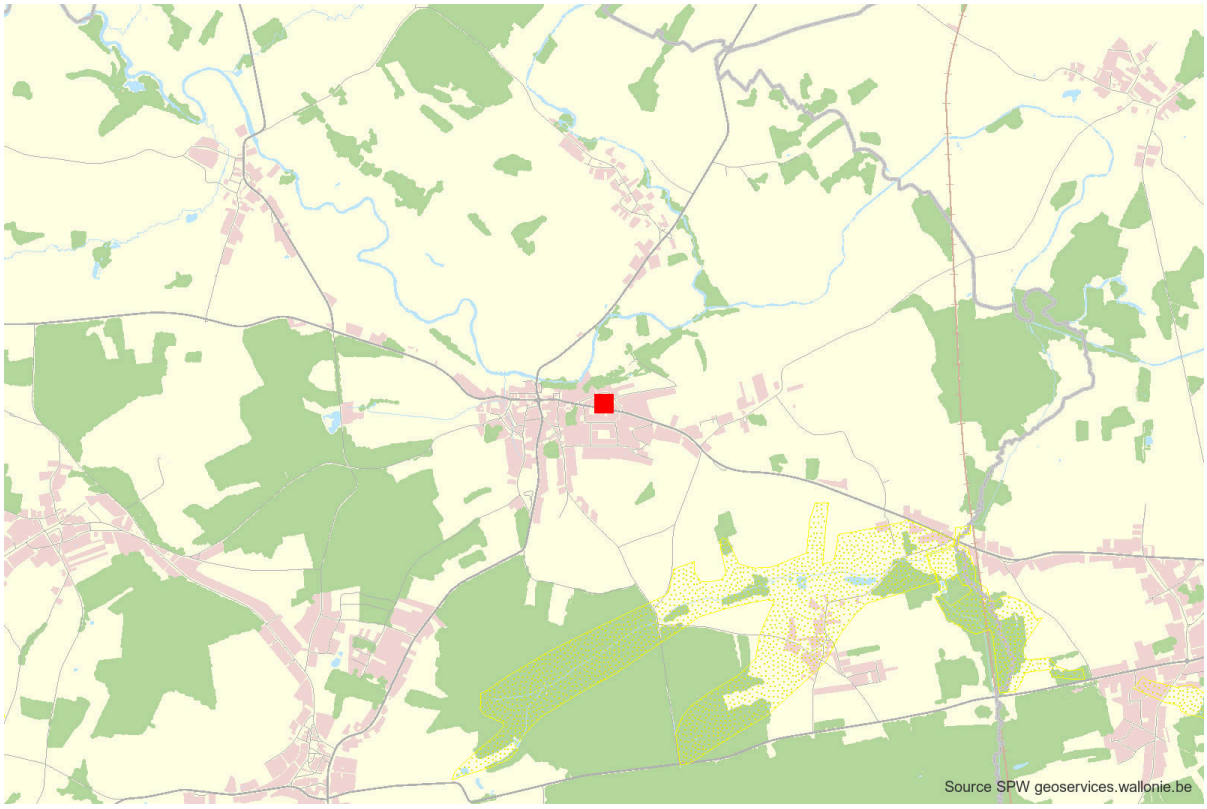

11. Arbres et haies remarquables

Cadre 1693 m x 1129 m, 1:7 998
aucun arbre ni haie remarquable répertorié sur la parcelle

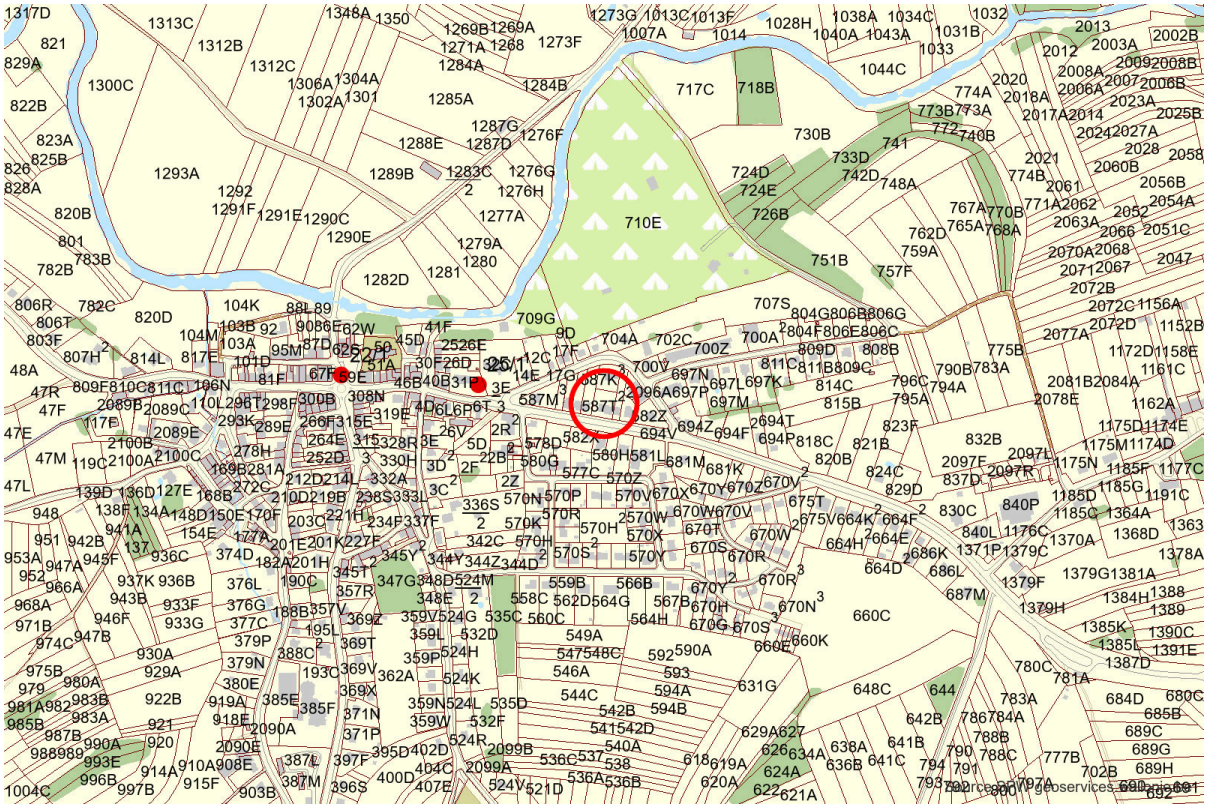

12. Permis d'urbanisation et de lotissements

Cadre 677 m x 451 m, 1:3 198
parcelle hors permis d'urbanisation ou de lotissement

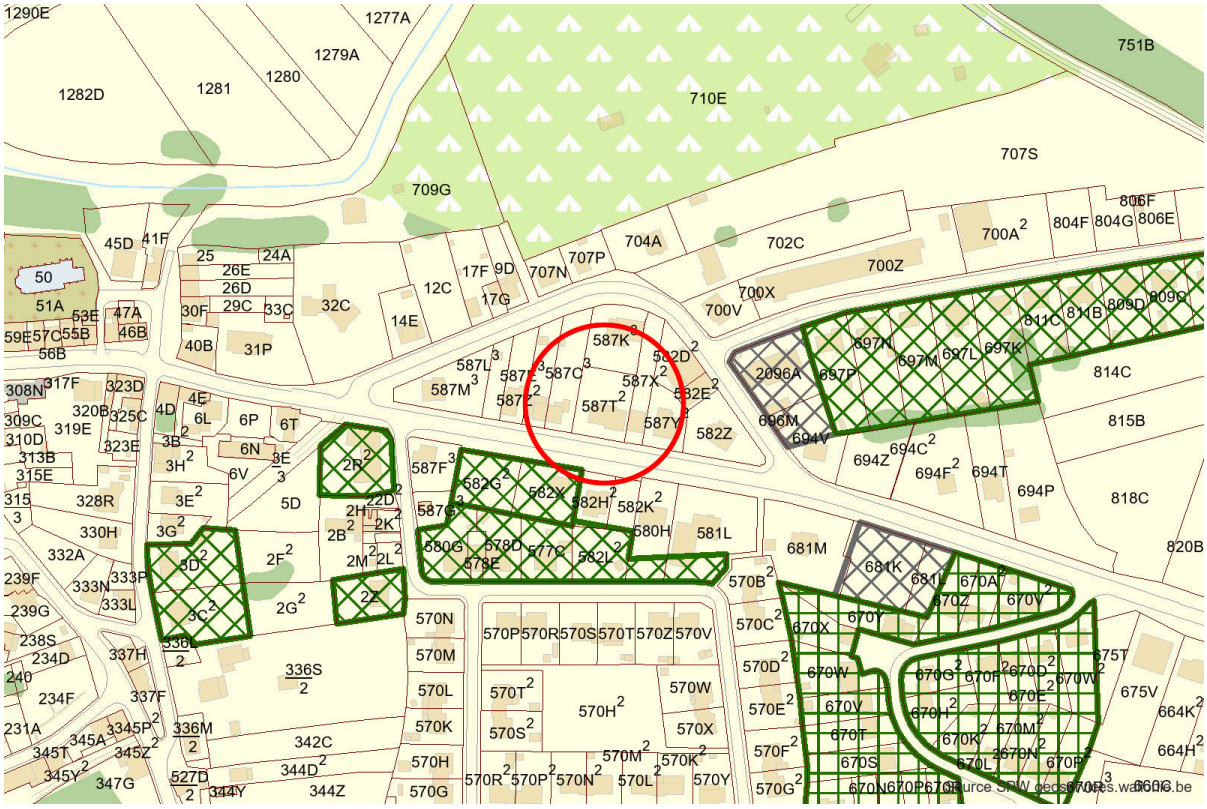

13. Plan de secteur

Cadre 677 m x 451 m, 1:3 198
Zones d'affectation : Habitat à caractère rural
fiche 1
Image non obtenue (statut 400). Relancer le formulaire ou consulter WalOnMap.

14. Seveso

Cadre 6,8 km x 4,5 km, 1:32 003
parcelle hors site et hors zone vulnérable Seveso

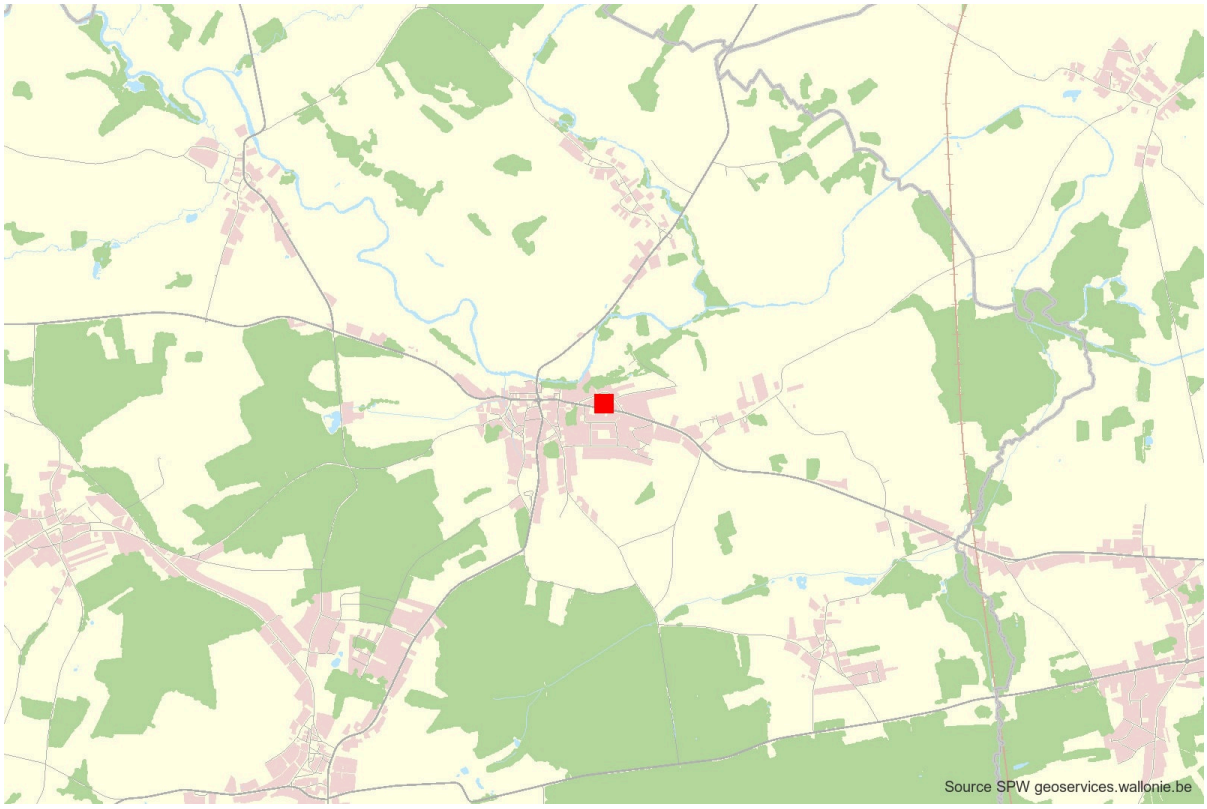

15. Patrimoine – Inventaire Régional du patrimoine

Cadre 677 m x 451 m, 1:3 198
aucun bien de l'inventaire régional du patrimoine sur la parcelle

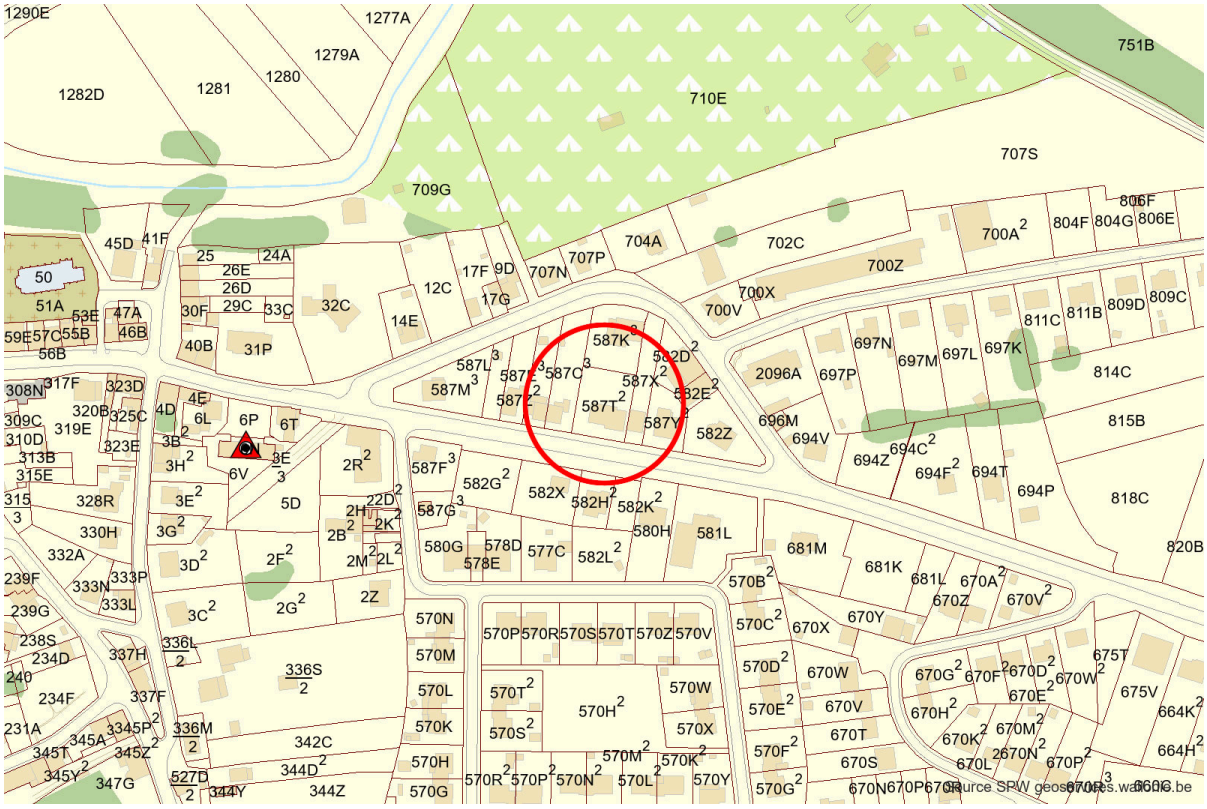

16. Patrimoine – Carte archéologique de la Wallonie

Cadre 677 m x 451 m, 1:3 198
parcelle hors zone de la carte archéologique

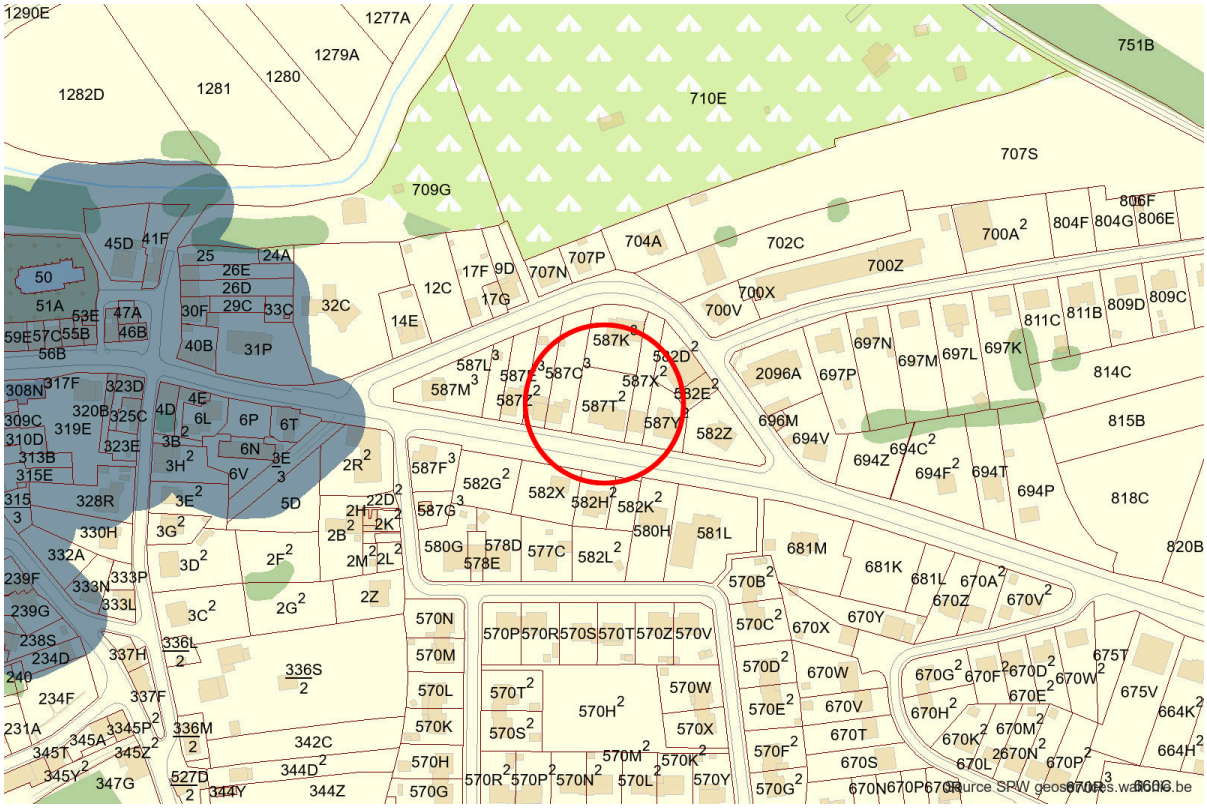

17. Patrimoine – Biens exceptionnels

Cadre 16,9 km x 11,3 km, 1:79 998
aucun bien exceptionnel ni zone de protection exceptionnelle sur la parcelle

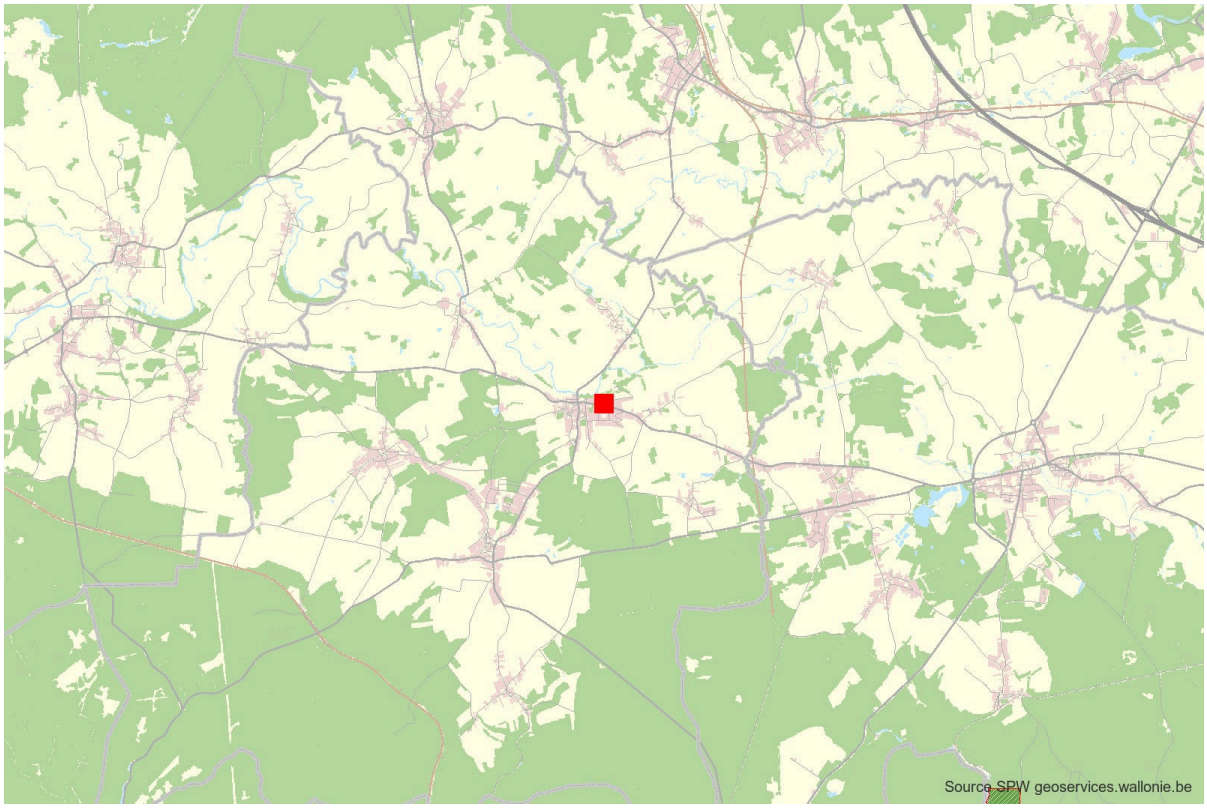

18. Patrimoine – Biens en liste de sauvegarde

Cadre 677 m x 451 m, 1:3 198
aucun bien en liste de sauvegarde sur la parcelle

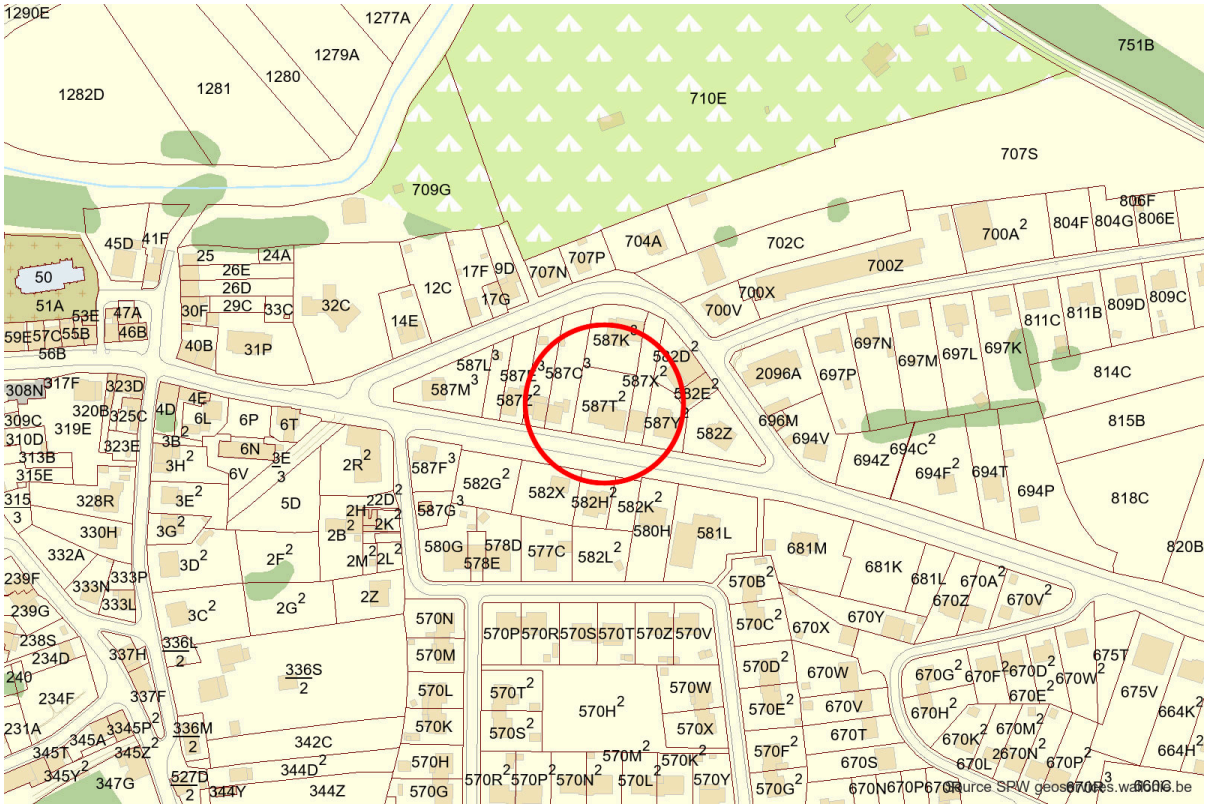

19. Patrimoine – Biens classés et zones de protection

Cadre 677 m x 451 m, 1:3 198
aucun bien classé ni zone de protection sur la parcelle

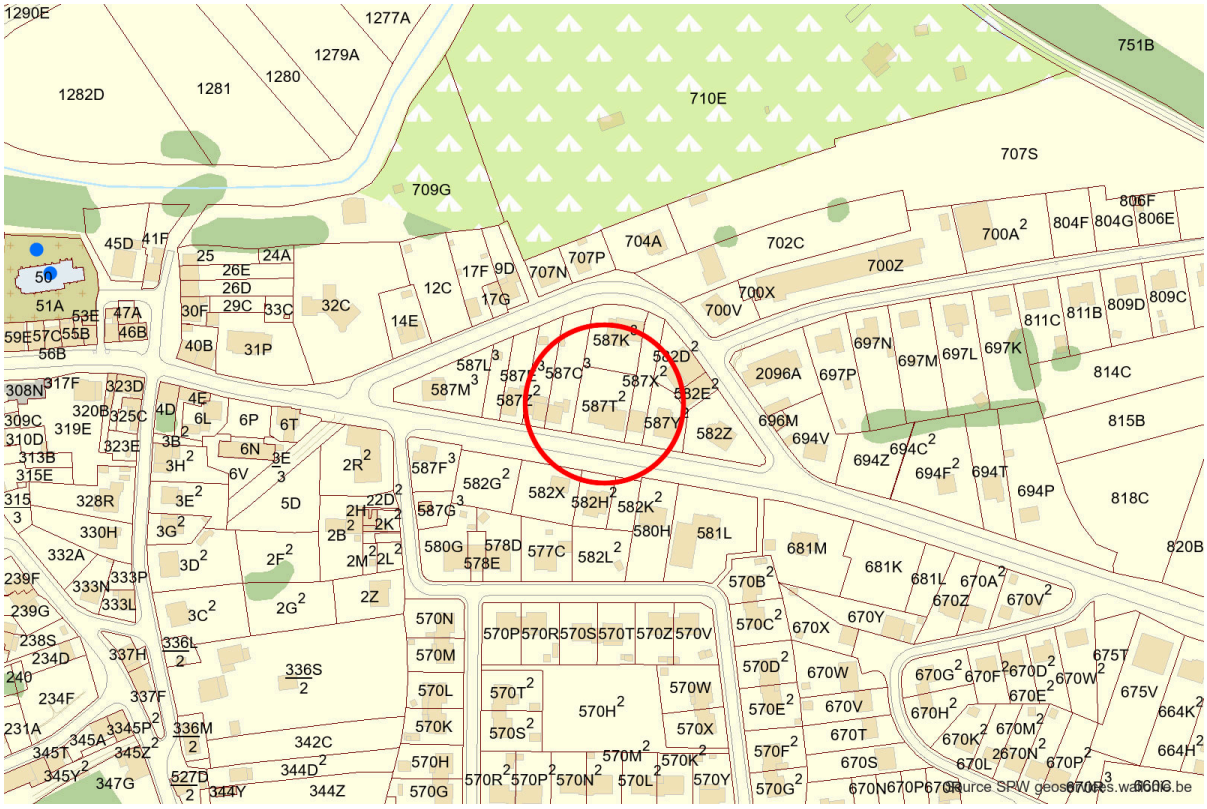

20. Guide Régional d'Urbanisme (GRU)

Cadre 677 m x 451 m, 1:3 198
CONCERNÉE , GRU - Accès aux personnes à mobilité réduite : TINTIGNY , arrêté du 19/12/1984 arrêté du 25/02/1999 arrêté du 20/05/1999 arrêté du 25/01/2001
GRU - Enseignes et dispositifs de publicité : TINTIGNY , arrêté du 15/11/1990 arrêté du 06/09/1991
fiche 1 , fiche 2

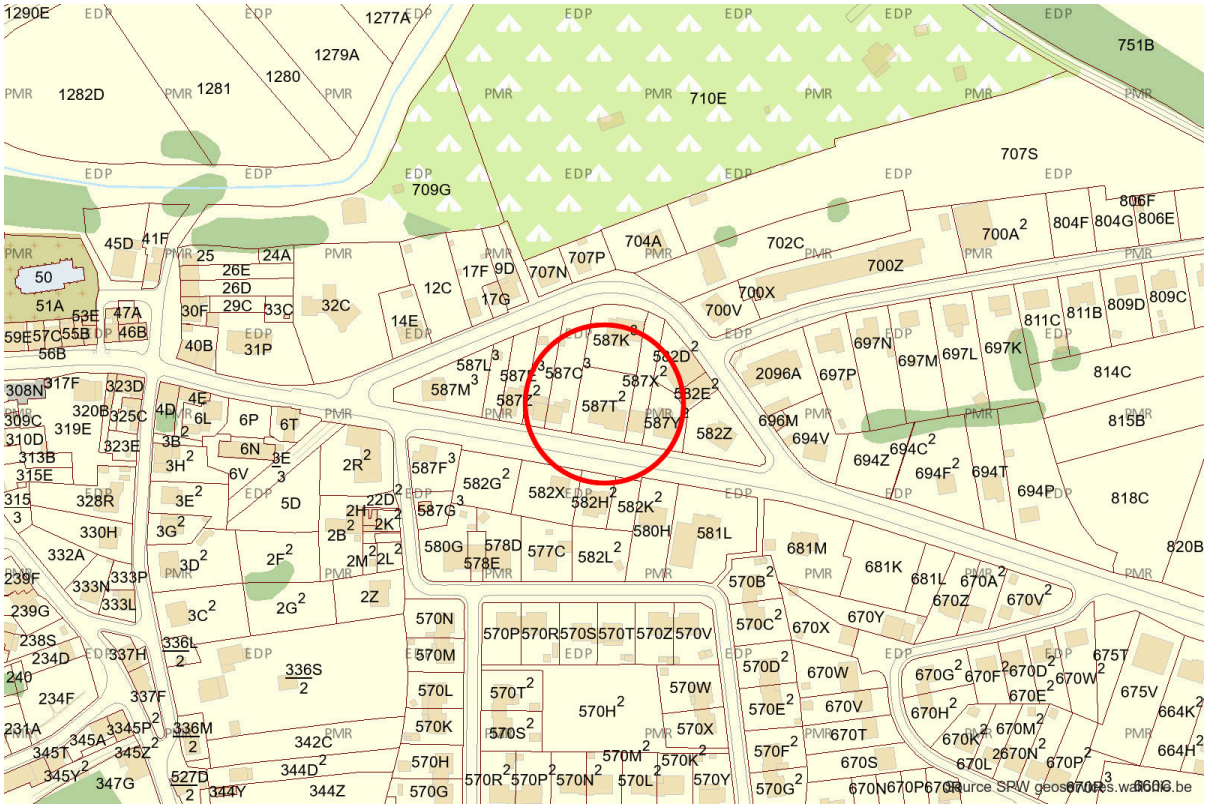

21. Guide Communal d'Urbanisme (GCU)

Cadre 677 m x 451 m, 1:3 198
aucun guide ni règlement communal d'urbanisme sur la parcelle

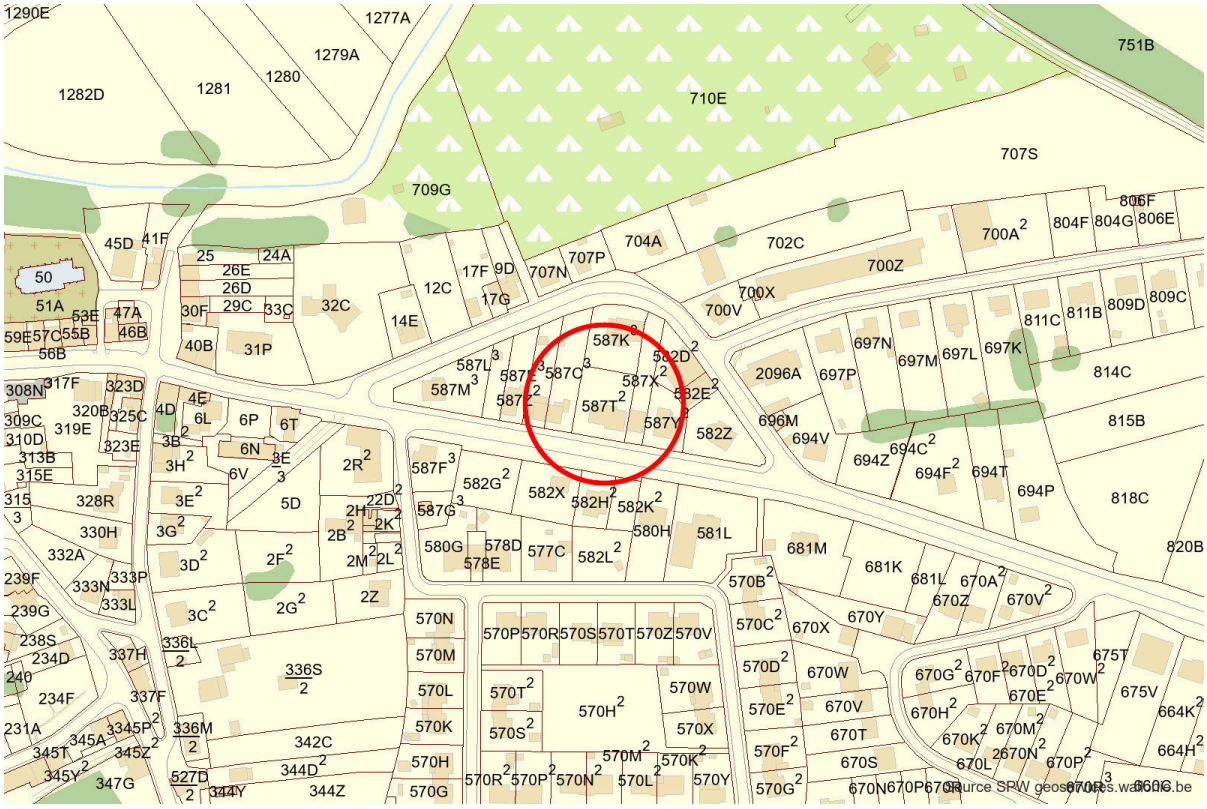

22. Revitalisation urbaine

Cadre 169,3 km x 112,9 km, 1:800 003
parcelle hors périmètre de revitalisation urbaine

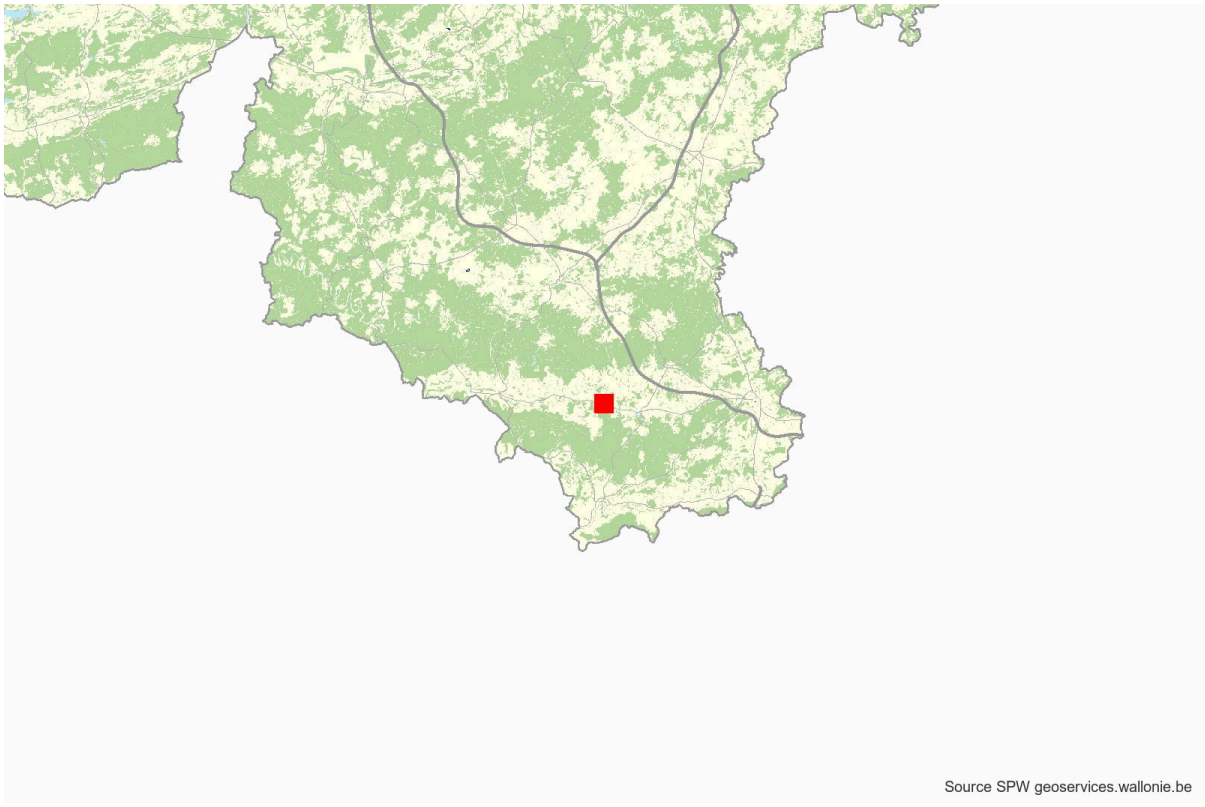

23. Rénovation urbaine

Cadre 50,8 km x 33,9 km, 1:240 000
parcelle hors périmètre de rénovation urbaine

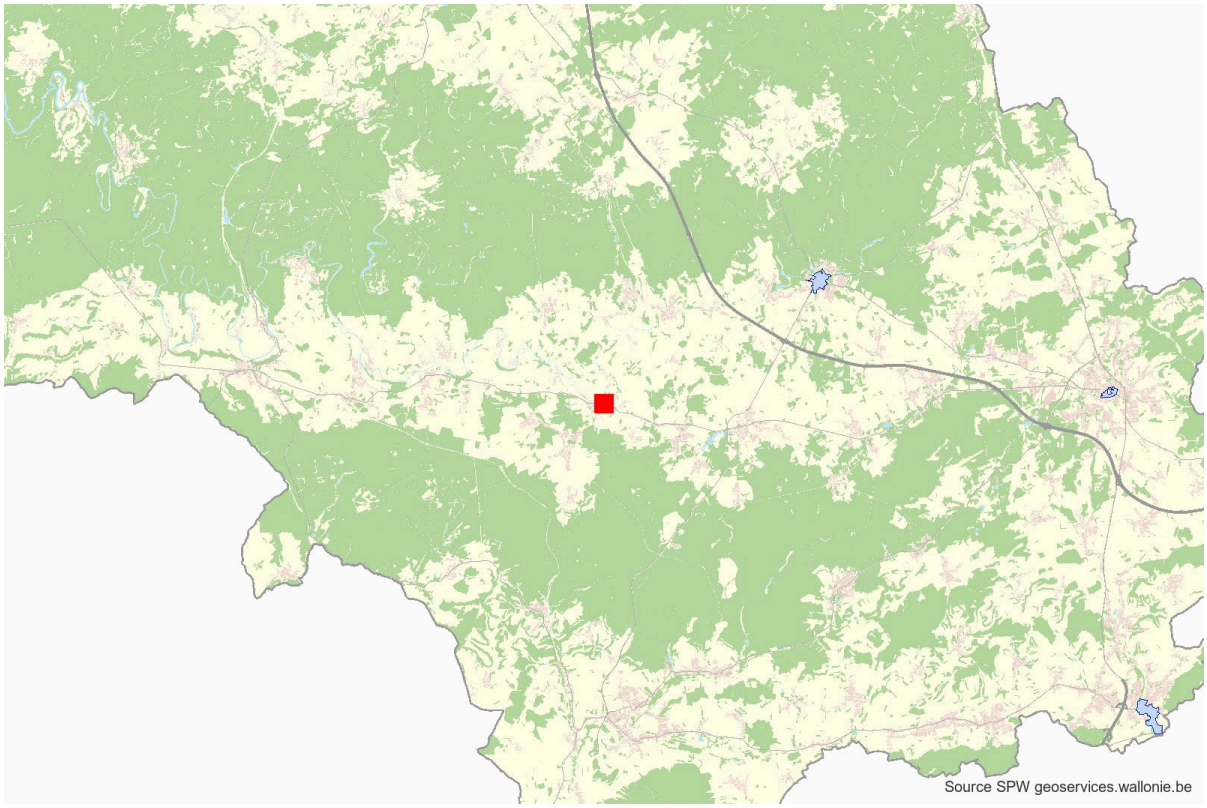

24. Sites à réaménager de droit (SAR)

Cadre 3,4 km x 2,3 km, 1:16 002
parcelle hors site à réaménager

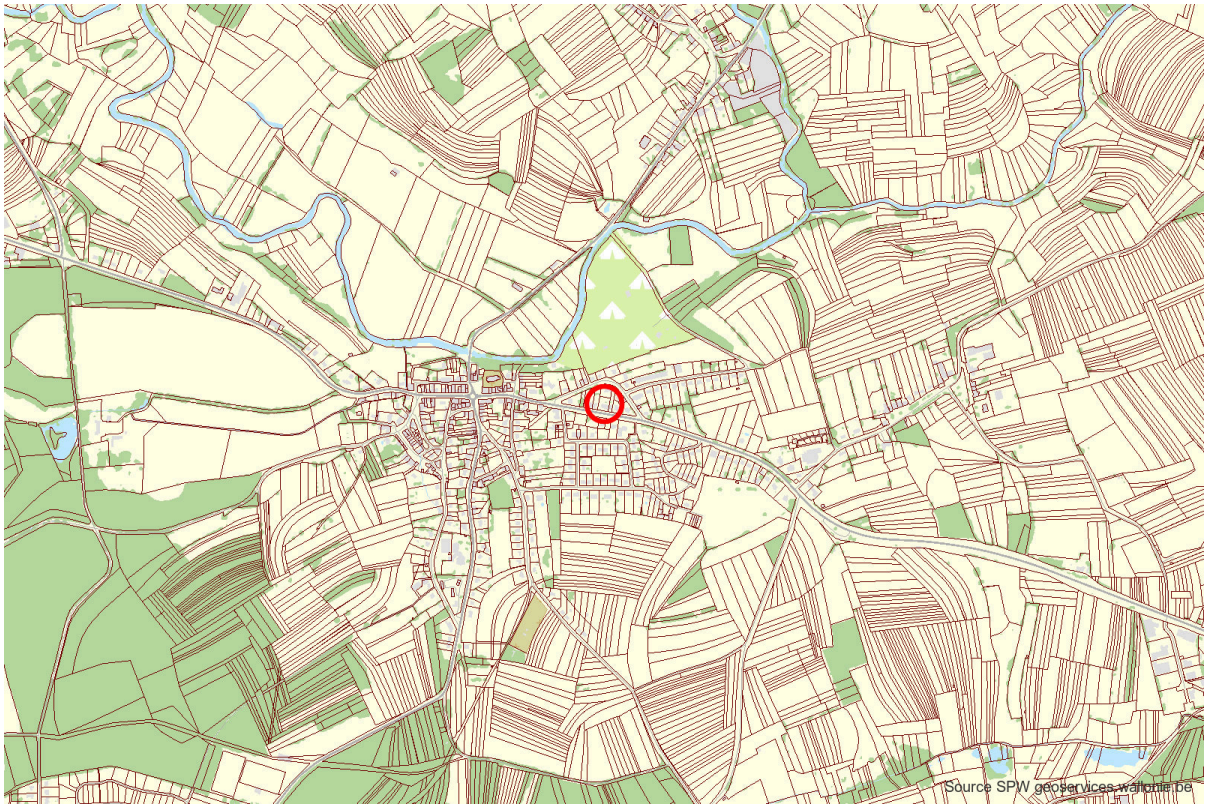

25. Périmètres de remembrement urbain (PRU)

Cadre 300 km x 200,1 km, 1:1 417 323
parcelle hors périmètre de remembrement urbain



Source SPW geoservices.wallonie.be

26. Plan Habitat Permanent

Cadre 169,3 km x 112,9 km, 1:800 003
parcelle hors périmètre du plan Habitat permanent

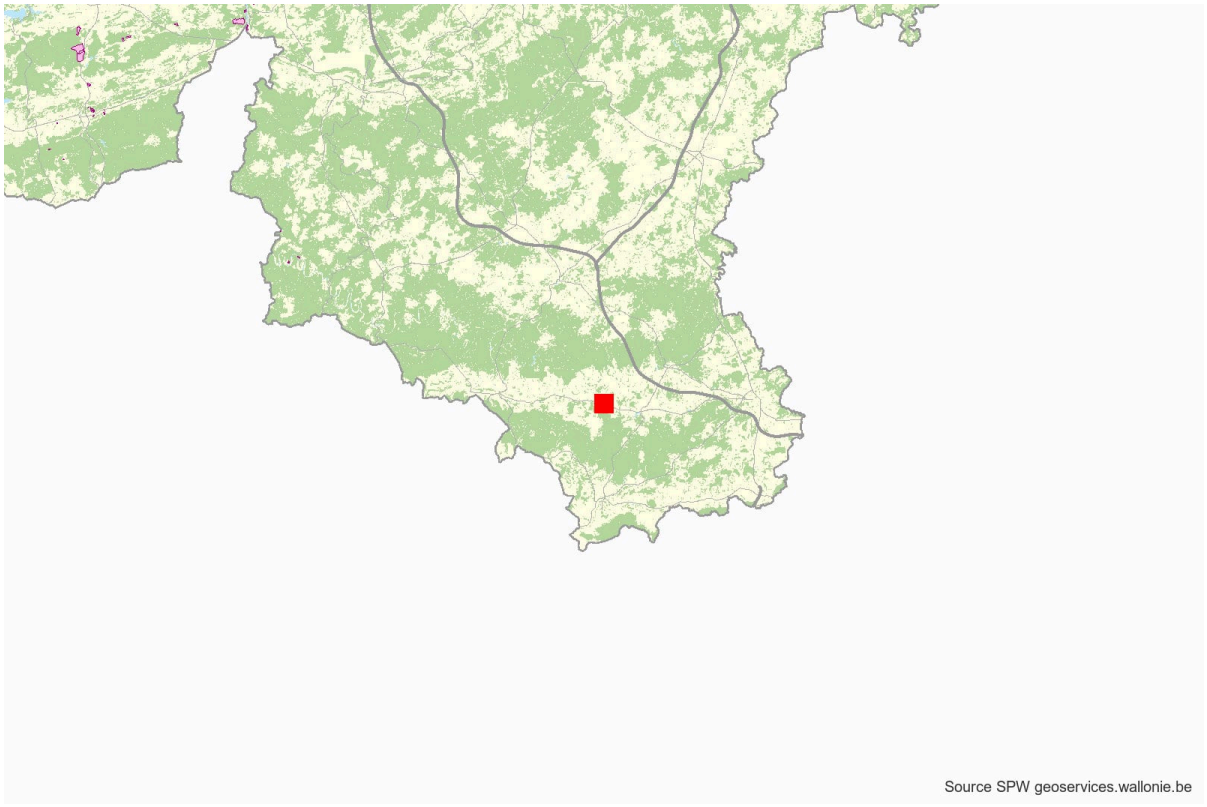

Autres parcelles à proximité

Parcelles de la même division cadastrale situées à moins de 15 m de la parcelle d'adresse. Pour refaire la fiche sur l'une d'elles, ou sur plusieurs à la fois, relancer le formulaire en collant la ou les CAPAKEY dans le champ "Parcelles".

- Tintigny, section B, n 587C3 , 1068 m2 , mitoyenne sur 39 m , 85039B0587/00C003
- Tintigny, section B, n 587X2 , 749 m2 , mitoyenne sur 39 m , 85039B0587/00X002
- Tintigny, section B, n 587K3 , 1116 m2 , mitoyenne sur 31 m , 85039B0587/00K003
- Tintigny, section B, n 587Y2 , 717 m2 , a 9.9 m , 85039B0587/00Y002
- Tintigny, section B, n 582D2 , 647 m2 , a 9.9 m , 85039B0582/00D002

Sources : Service public de Wallonie, geoservices.wallonie.be ; PASH : SPGE ; parcellaire : AGDP. Document généré automatiquement, à vérifier sur WalOnMap avant toute communication à un client.