

# DC à la carte



---

*Sur Figontaine, 4671 Saive*  
*62095B0614/00\_000*

---


[Lieu](#)  
[Environs](#)  
[Cadastre](#)  
[Plan régional](#)  
[Amenagement du territoire](#)  
[Sol et sous-sol](#)  
[Eau](#)  
[Nature](#)  
[Droit de préemption](#)  
[Patrimoine immobilier](#)  
[Cartes historiques](#)  
[Autres cartes](#)

Dossier: 24-00-1863/001

---

*Lieu*

---

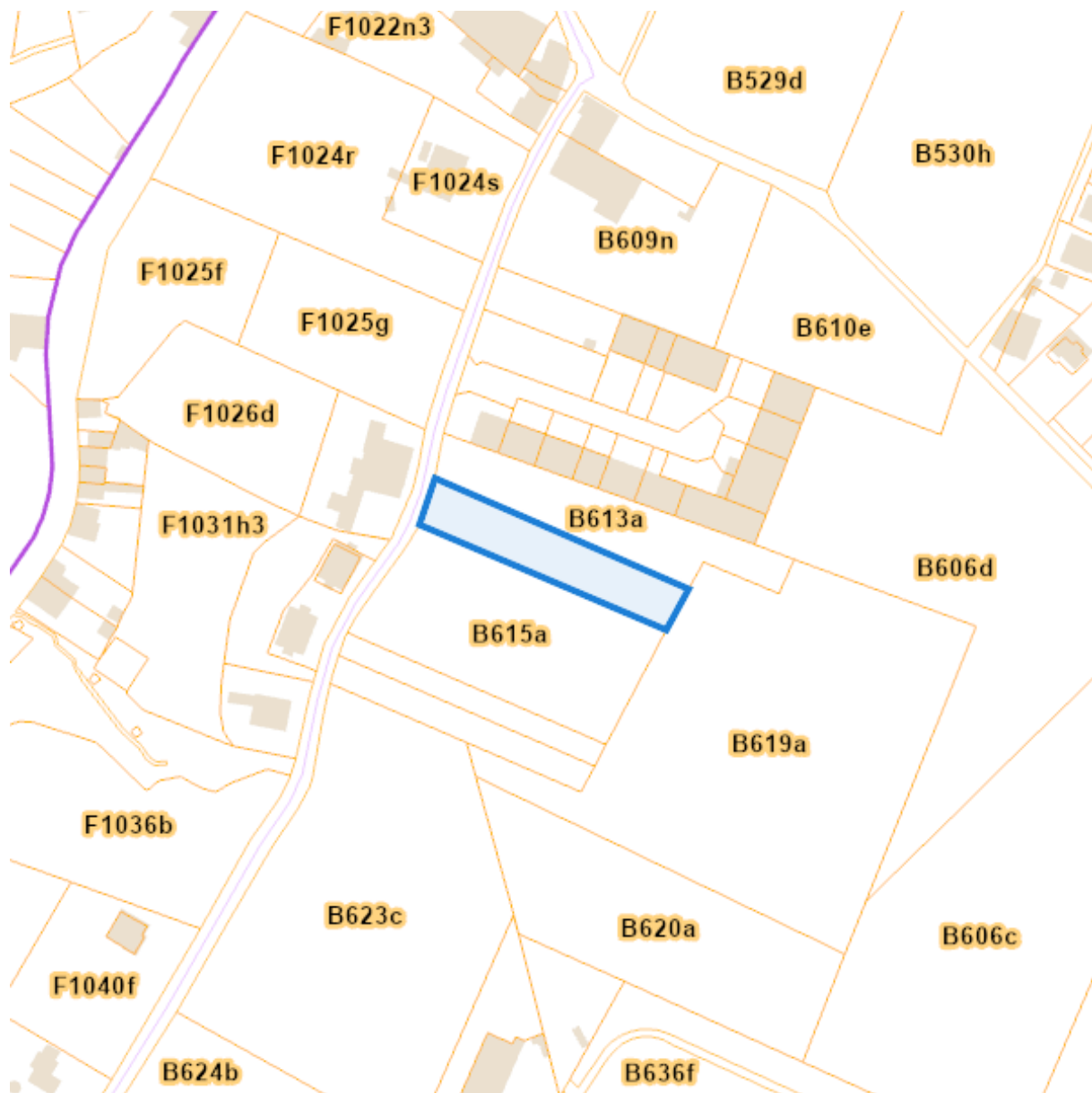


Dossier: 24-00-1863/001

---

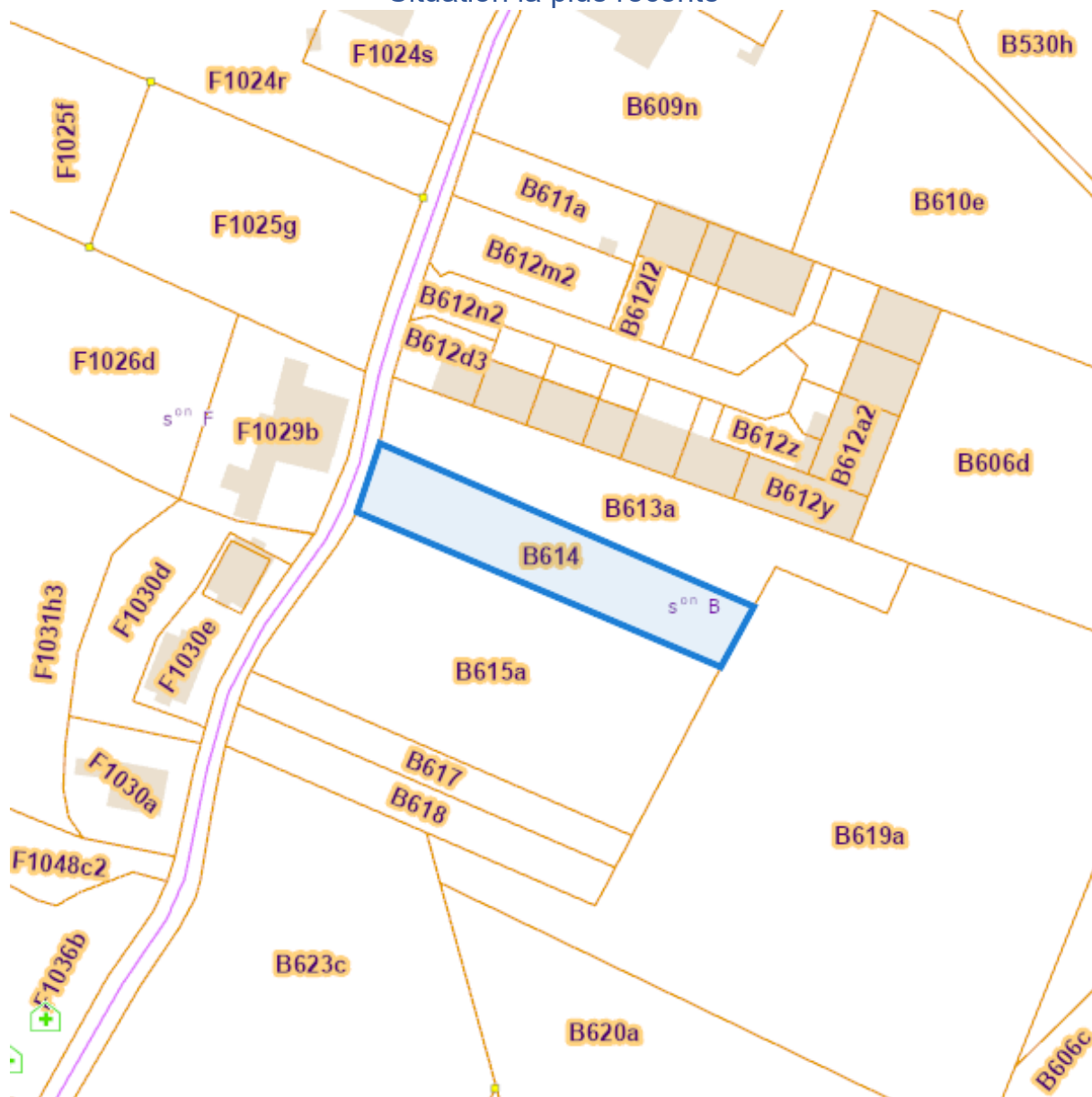
*Environs*

---



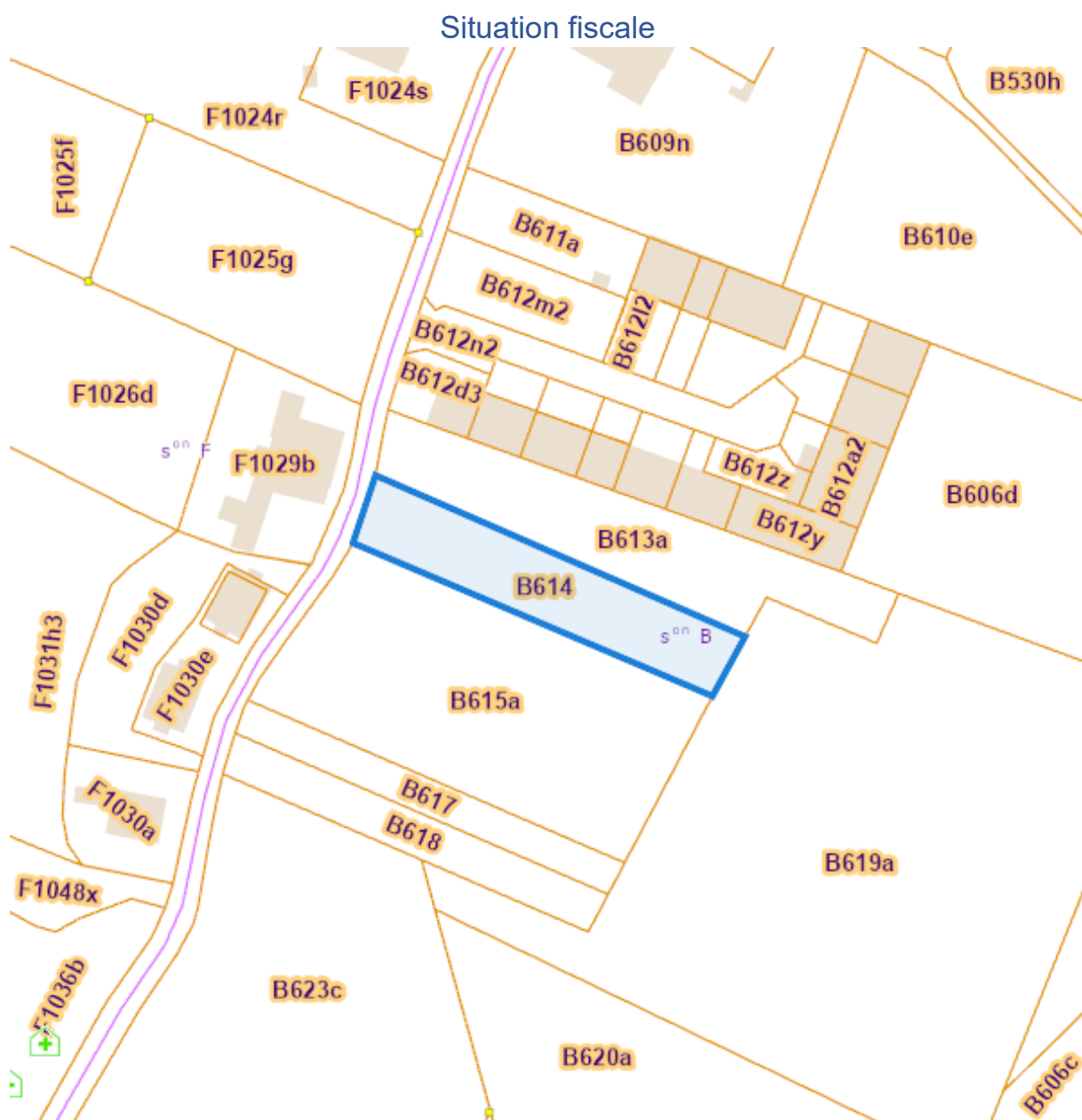
## Cadastre

Situation la plus récente

[eservices.minfin.fgov.be](https://eservices.minfin.fgov.be)

Dossier: 24-00-1863/001

Sur Figontaine, 4671 Saive



[eservices.minfin.fgov.be](https://eservices.minfin.fgov.be)

Dossier: 24-00-1863/001

Document: DC à la carte - WALFRA - DC  
Cartes: 28/06/2024 - eqyg2ynm3k1gihmpsv7t1f9gbskzlnhpcb62irw

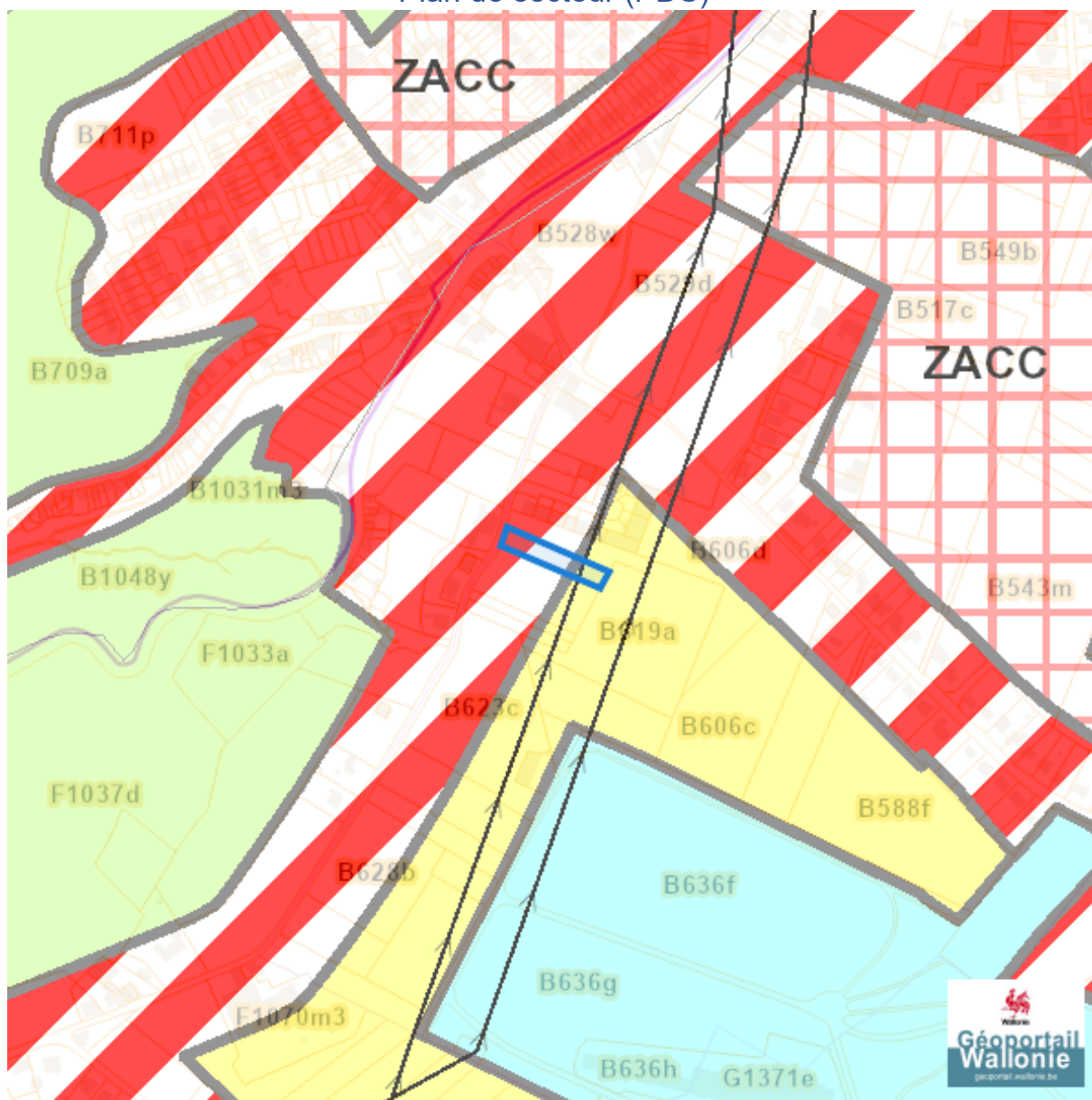


---

*Plan régional*































---

## Plan de secteur (PDS)



Dossier: 24-00-1863/001

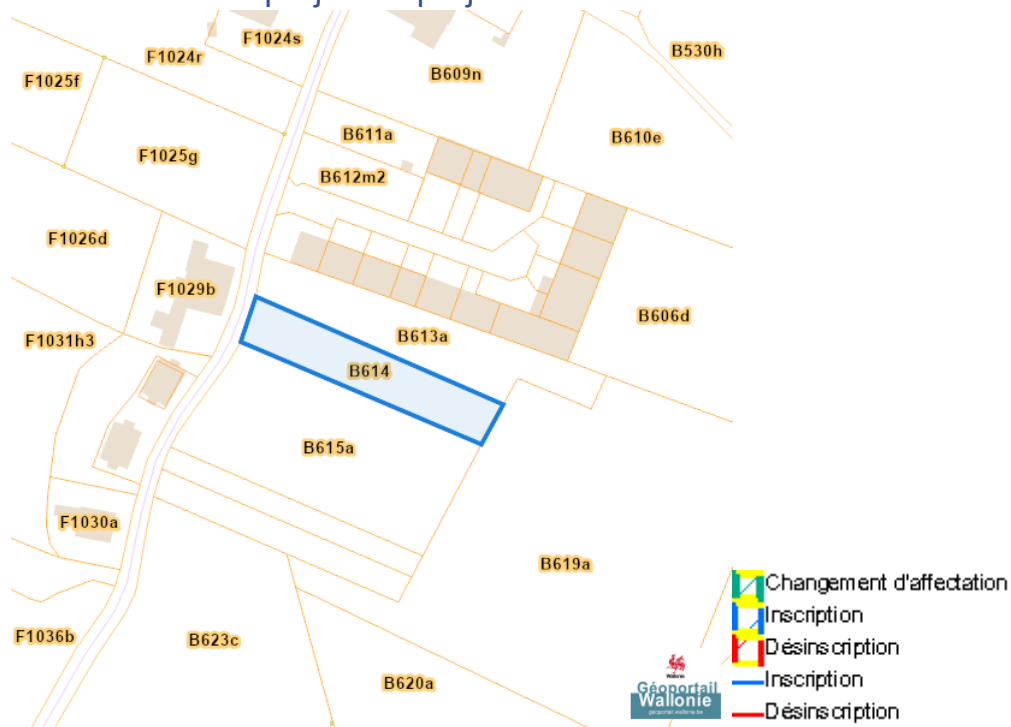
Sur Figontaine, 4671 Saive

	Habitat
	Habitat à caractère rural
	Habitat vert
	Services publics et équipements communautaires
	Centre d'enfouissement technique
	Centre d'enfouissement technique désaffecté
	Loisirs
	Servitude particulière
	Activité économique mixte
	Activité économique industrielle
	Activité économique spécifique Agro-Economique
	Activité économique spécifique Grande Distribution
	Activité économique spécifique Risque majeur
	Dépendances d'extraction
	Extraction à destination agricole
	Extraction à destination forestière
	Extraction à destination espaces verts
	Extraction à destination zone naturelle
	Aménagement communal concerté
	Aménagement communal concerté à caractère économique
	Enjeu communal
	Enjeu régional
	Agricole
	Forestière
	Espaces verts
	Naturelle
	Parc
	Eau
	Non affectée ("zone blanche")

Dossier: 24-00-1863/001

Sur Figontaine, 4671 Saive

## Avant-projets et projets de modification du Plan du Secteur

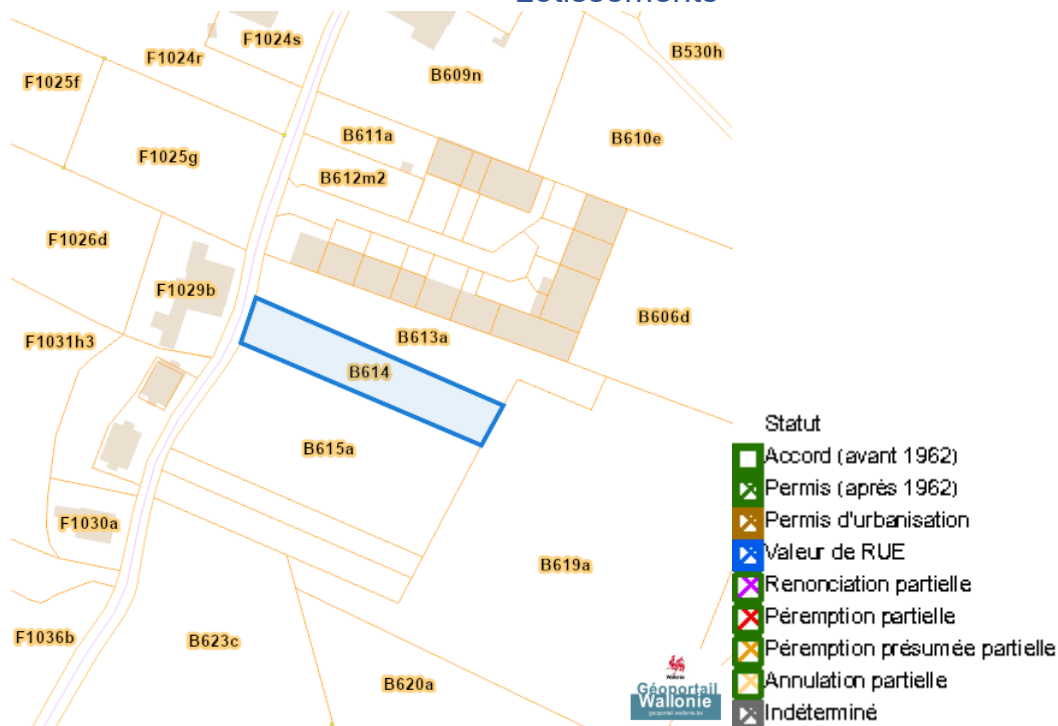


Dossier: 24-00-1863/001

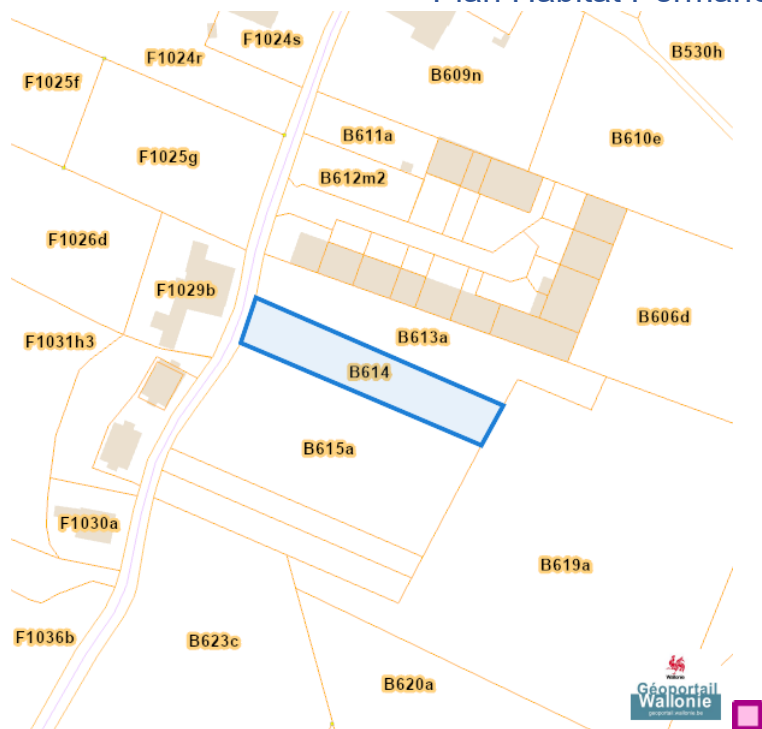


## Aménagement du territoire

### Lotissements



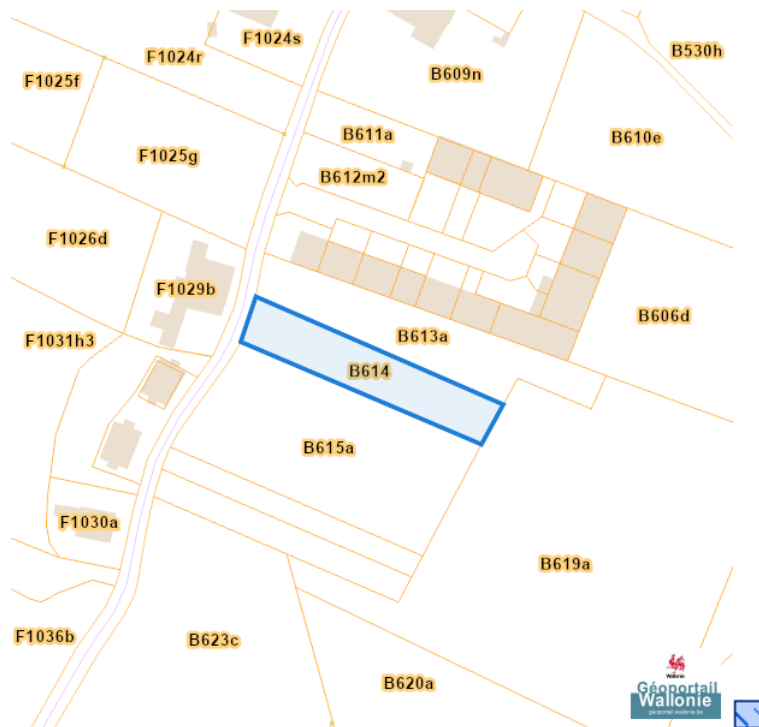
### Plan Habitat Permanent



Dossier: 24-00-1863/001

Sur Figontaine, 4671 Saive

### Périmètres de remembrement urbain (PRU)



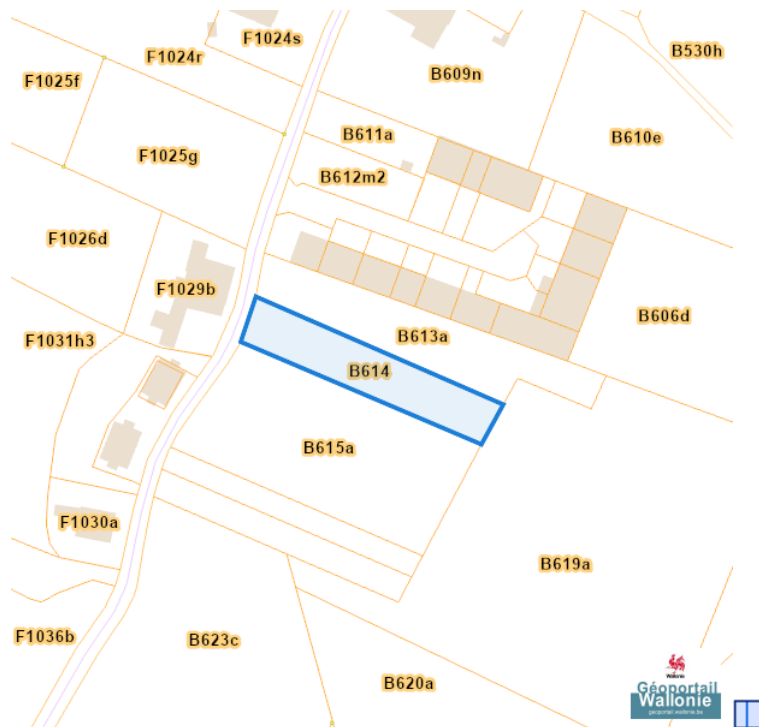
### Périmètres de reconnaissance économique (PRE)



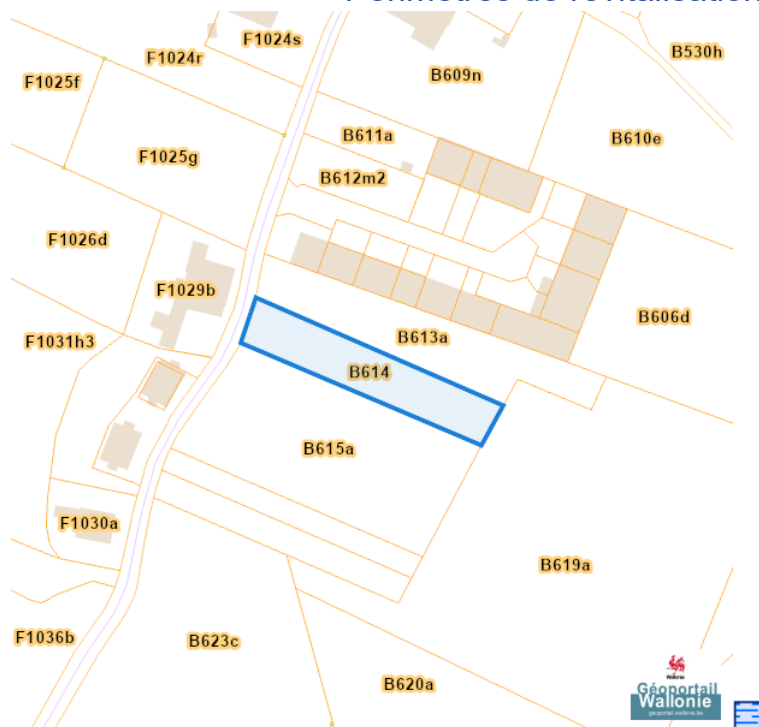
Dossier: 24-00-1863/001

Sur Figontaine, 4671 Saive

### Périmètres de rénovation urbaine



### Périmètres de revitalisation urbaine

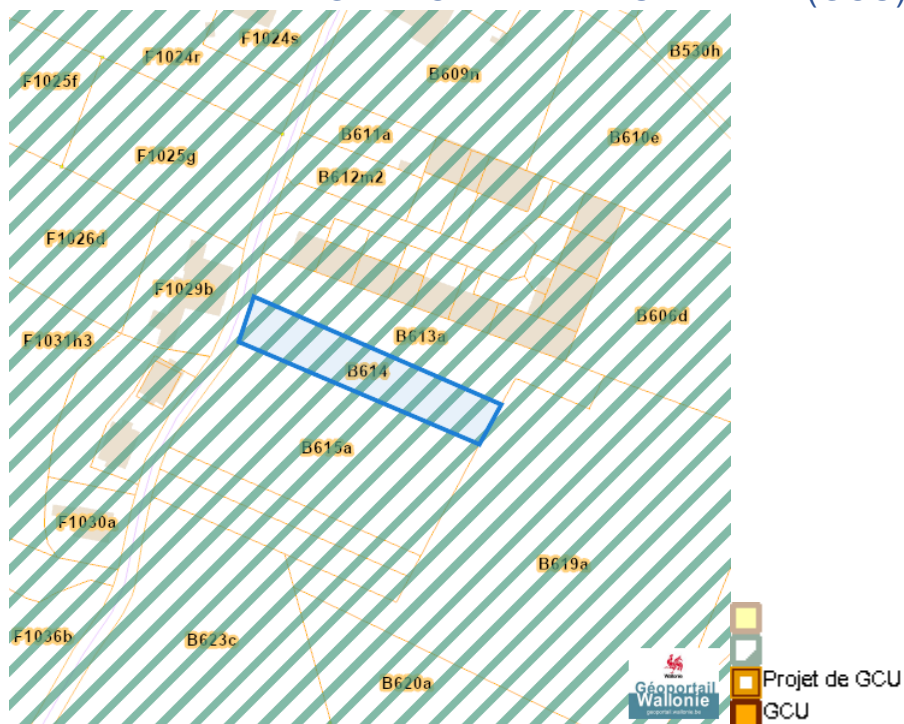


Dossier: 24-00-1863/001

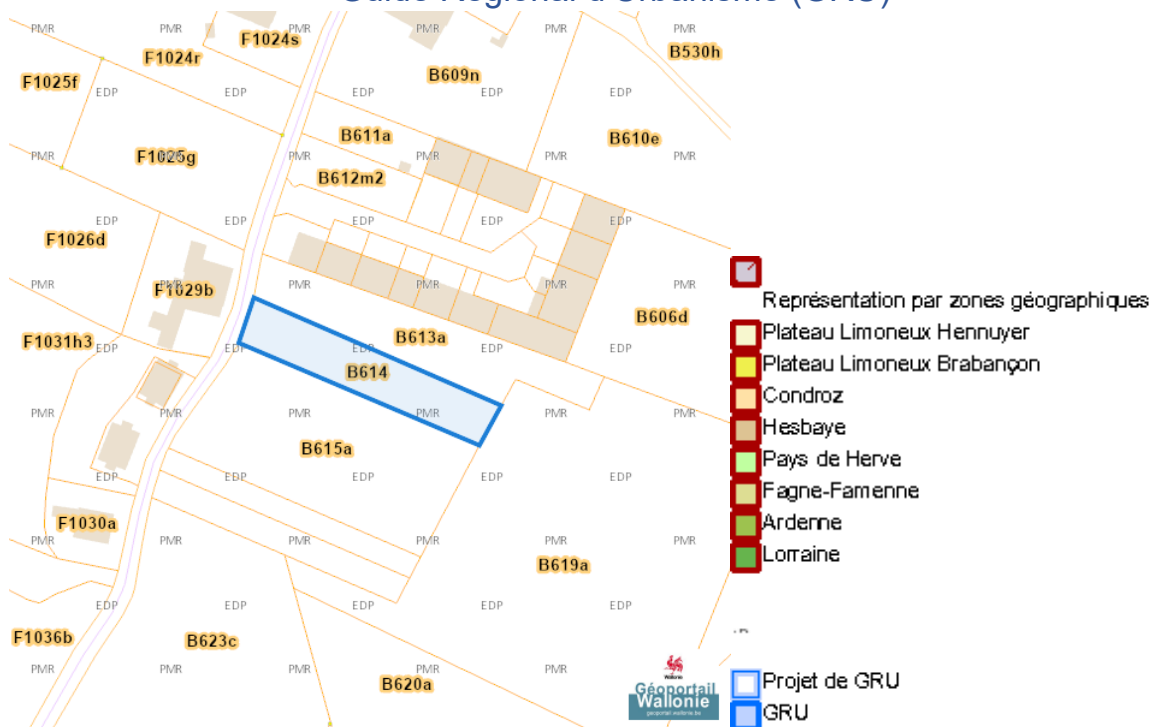
Document: DC à la carte - WALFRA - DC  
Cartes: 28/06/2024 - eqyg2ynm3kl gihmpsvc7t1f9gbskzlnhpcb62irw

Sur Figontaine, 4671 Saive

### Guide Communal d'Urbanisme (GCU)



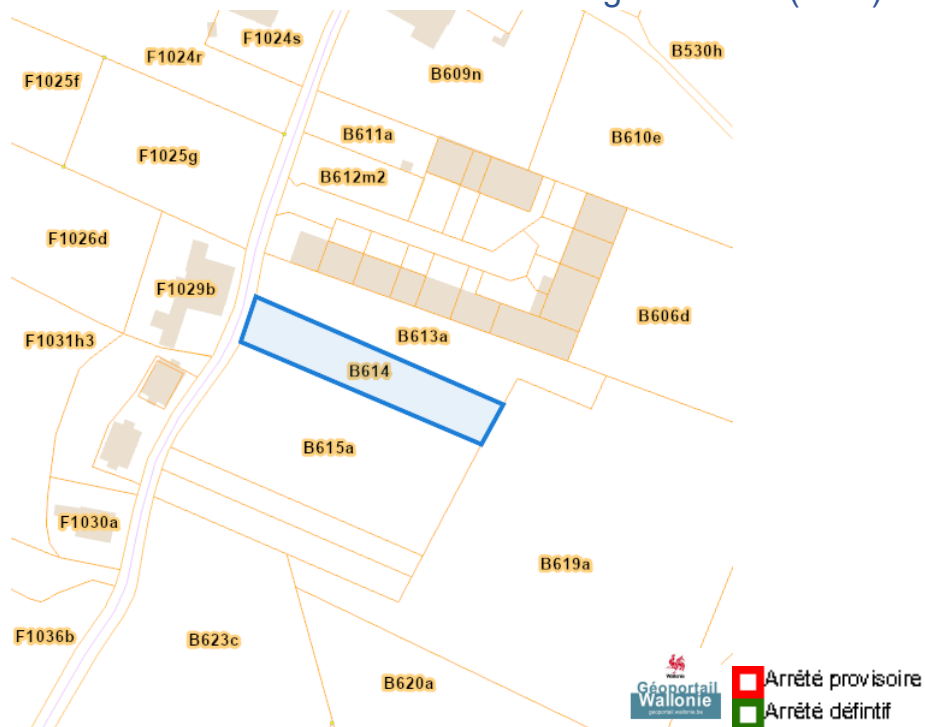
### Guide Régional d'Urbanisme (GRU)



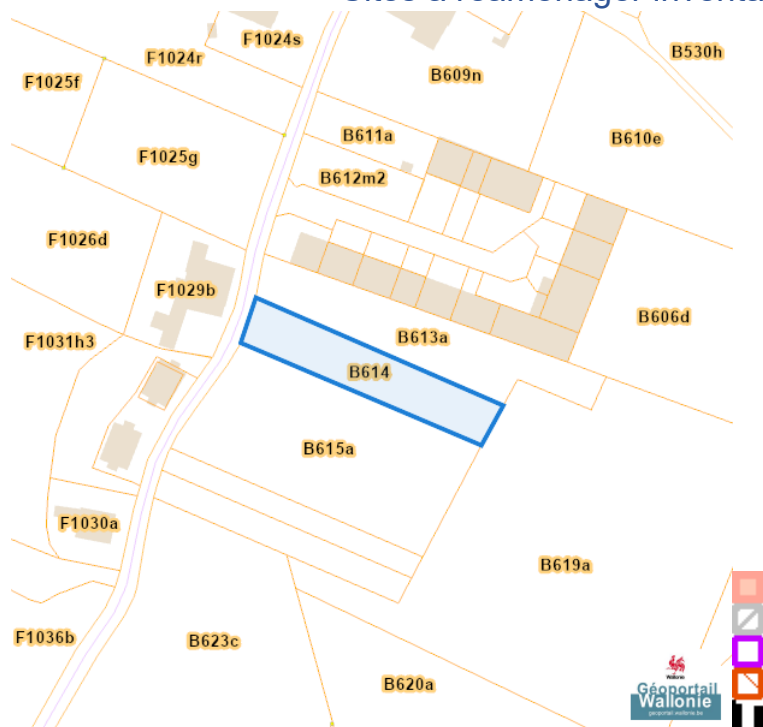
Dossier: 24-00-1863/001

Sur Figontaine, 4671 Saive

### Sites à réaménager de droit (SAR)



### Sites à réaménager inventaire (ISA)

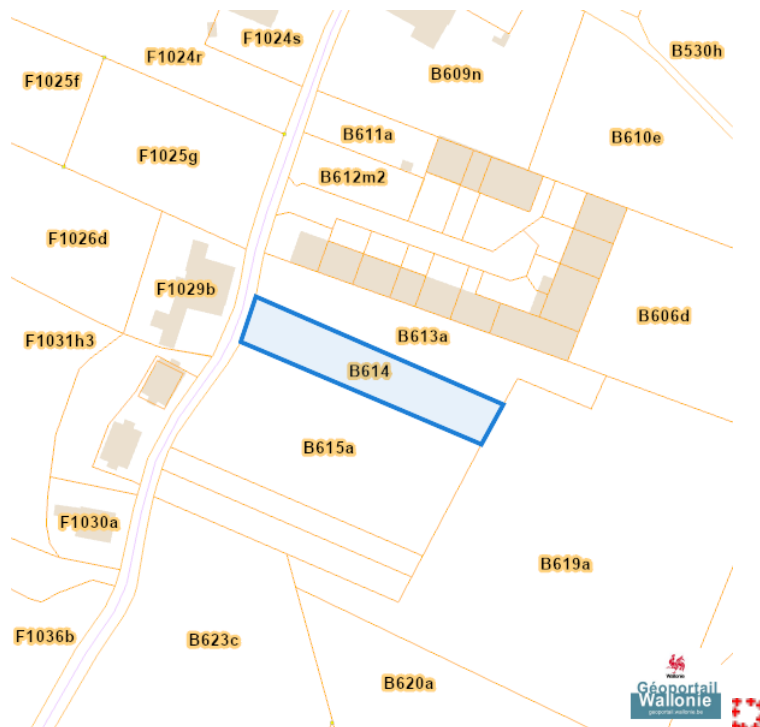


Dossier: 24-00-1863/001



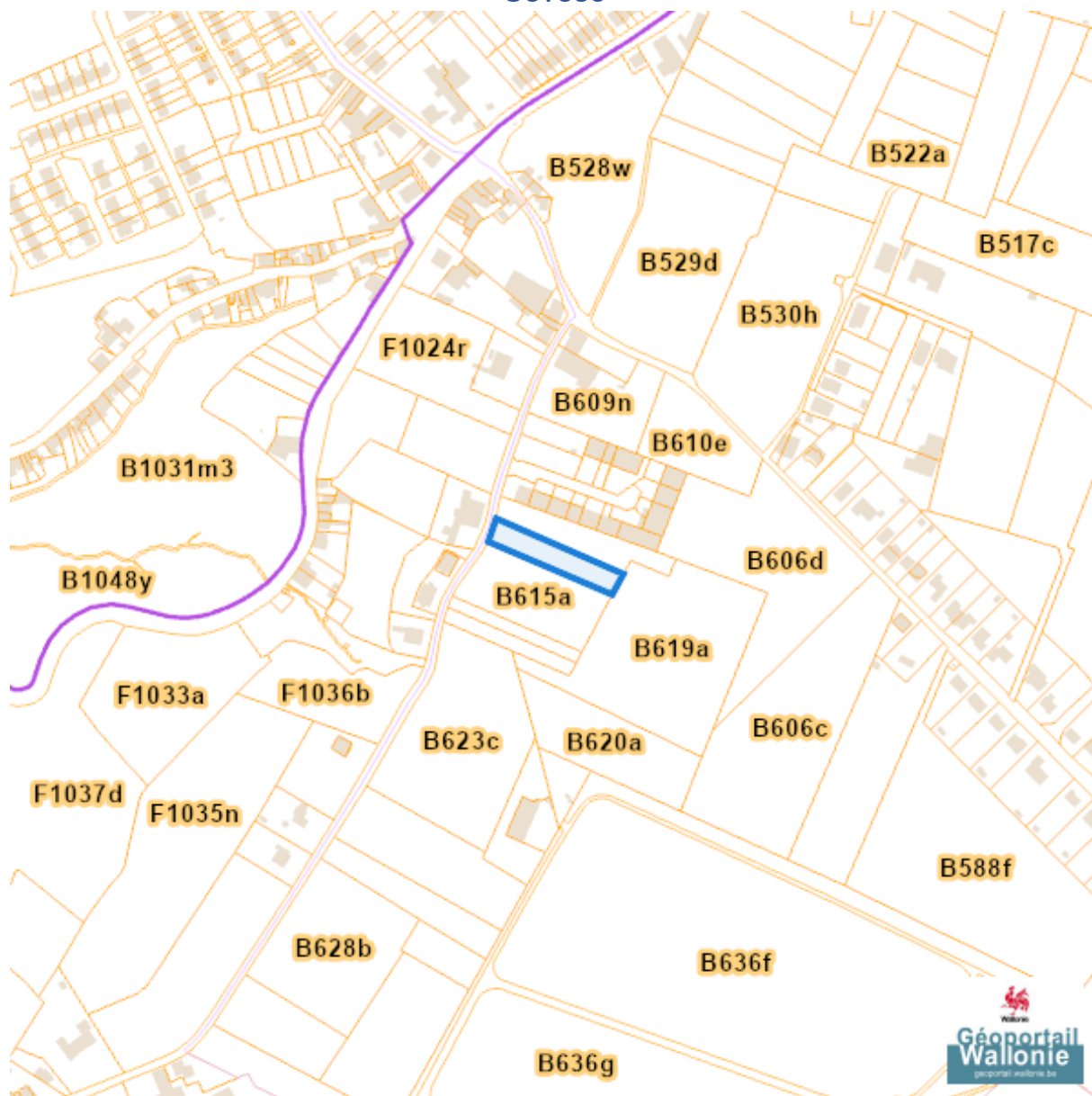
Sur Figontaine, 4671 Saive

## Taxation des bénéfices résultant d'une révision du plan de secteur



Dossier: 24-00-1863/001

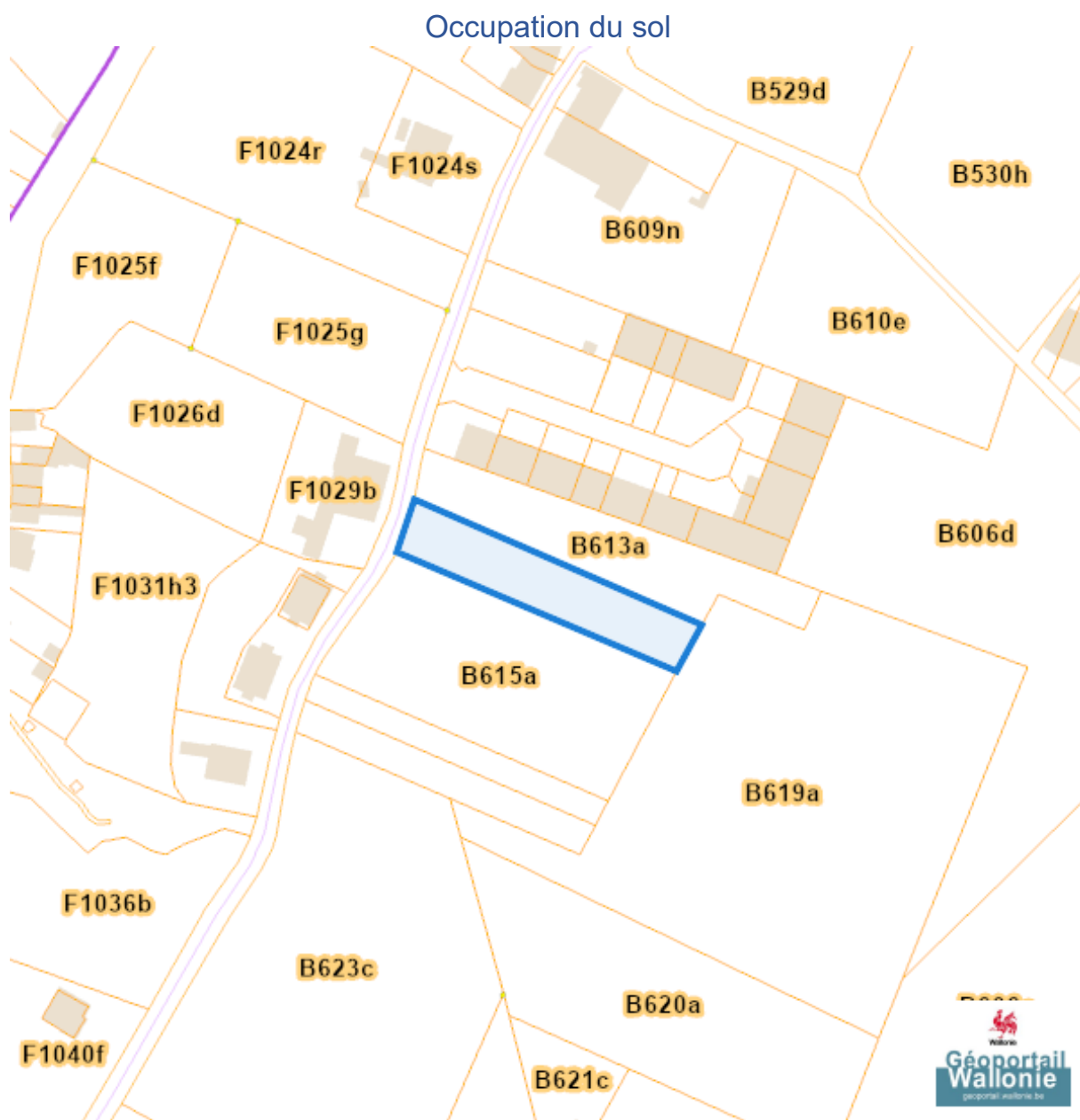
## Seveso



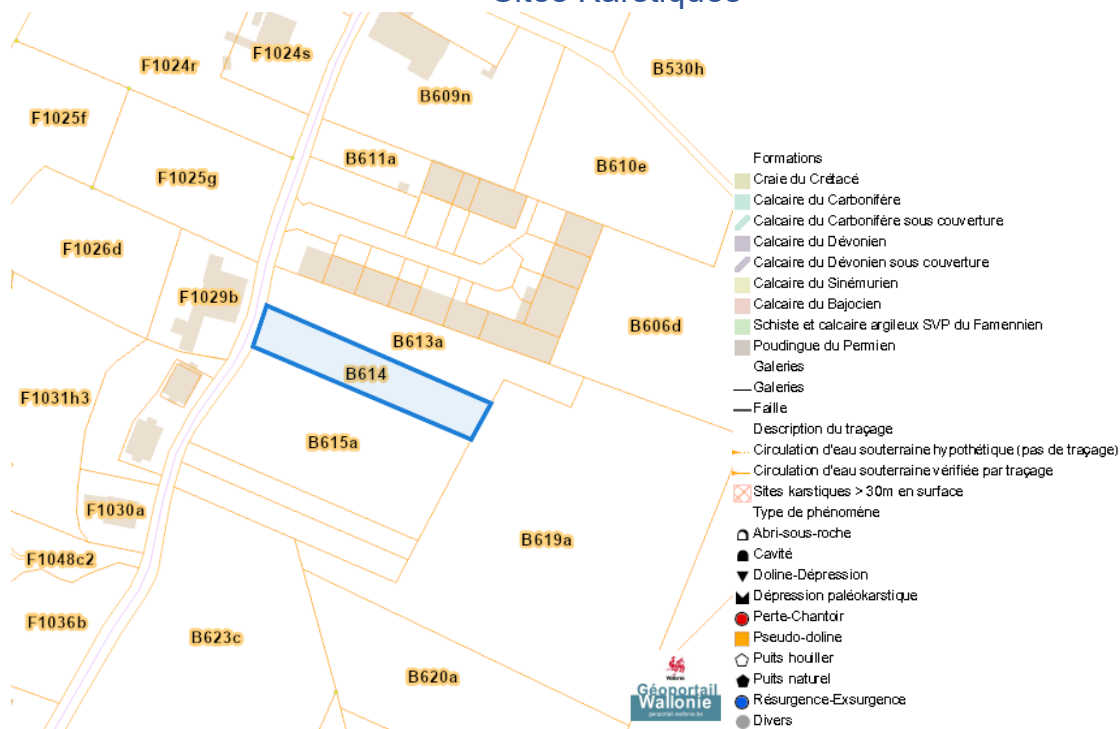
---

*Sol et sous-sol*

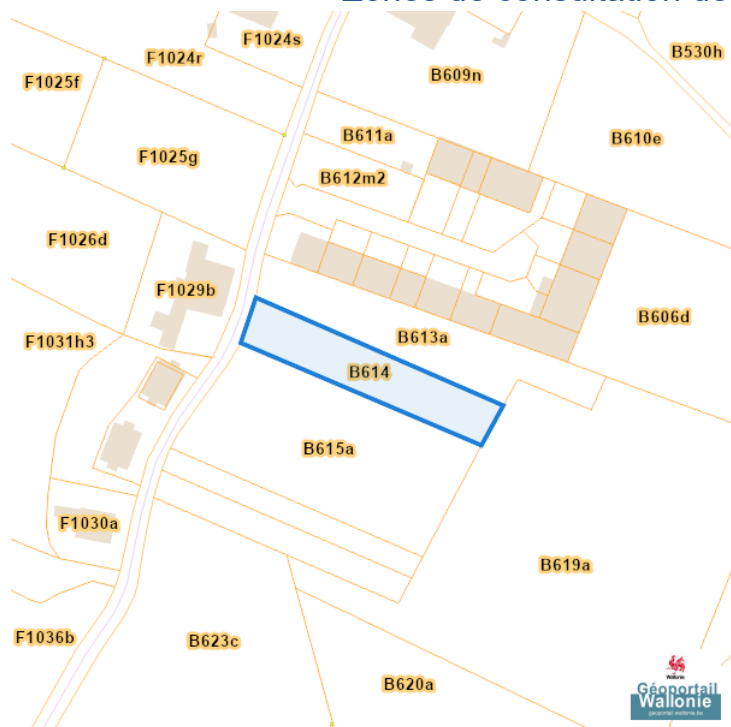
---

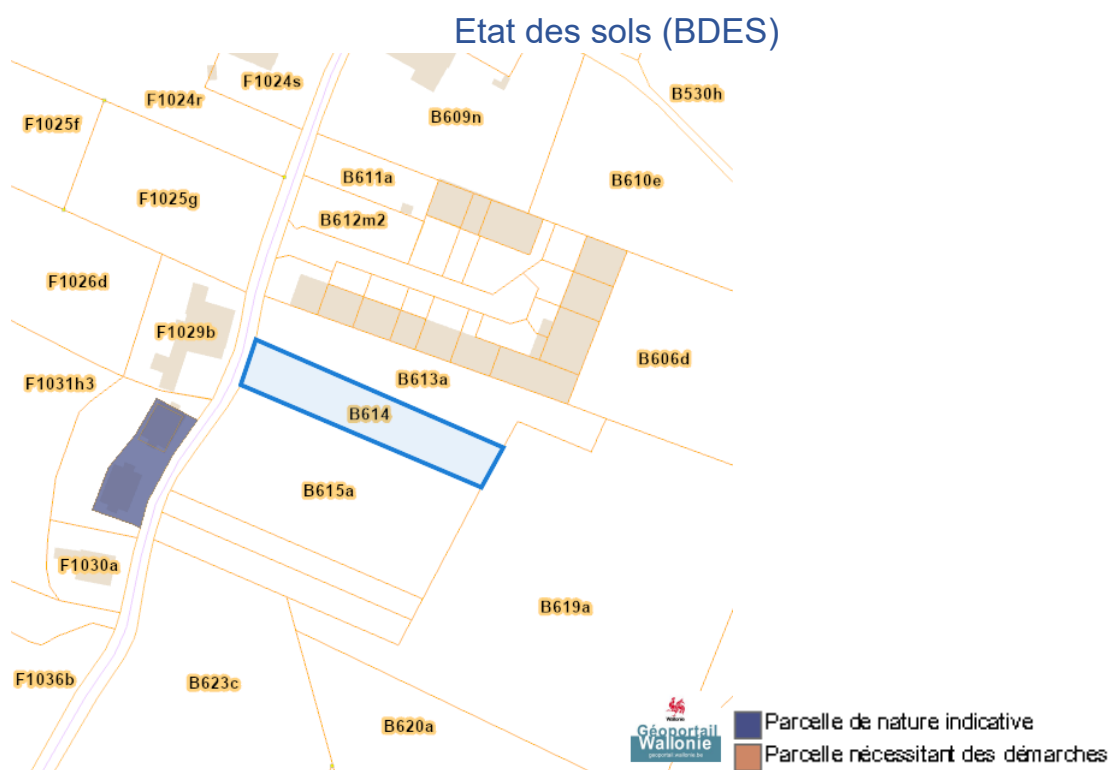


## Sites Karstiques



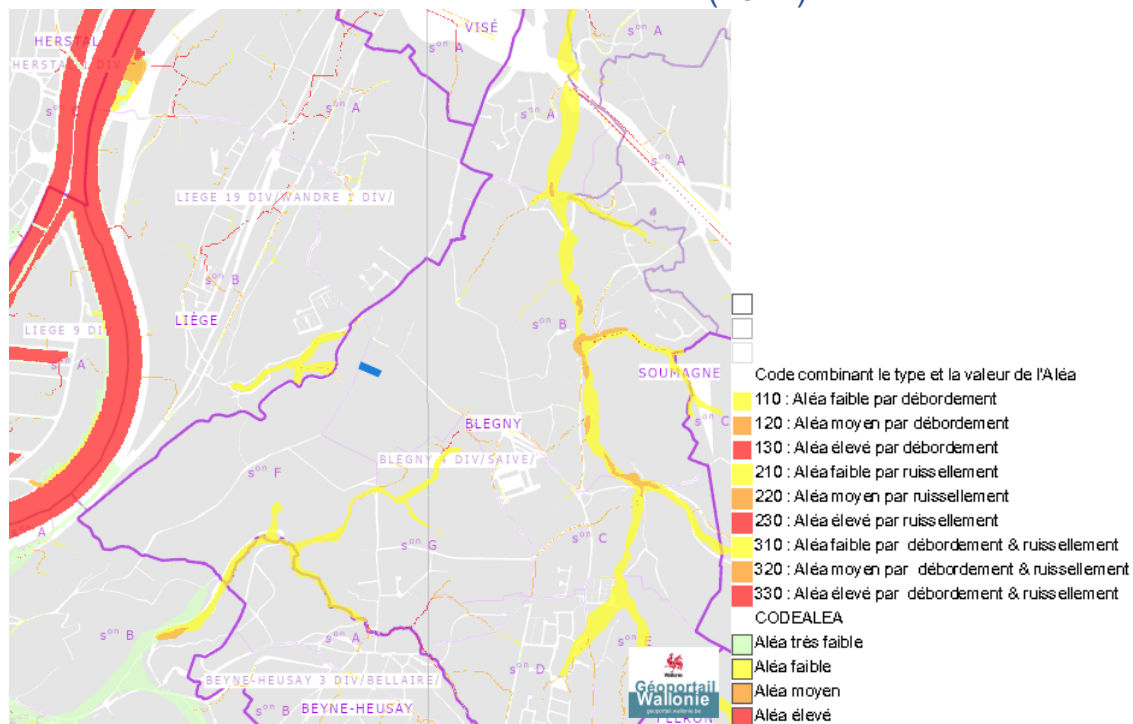
## Zones de consultation de la DRIGM



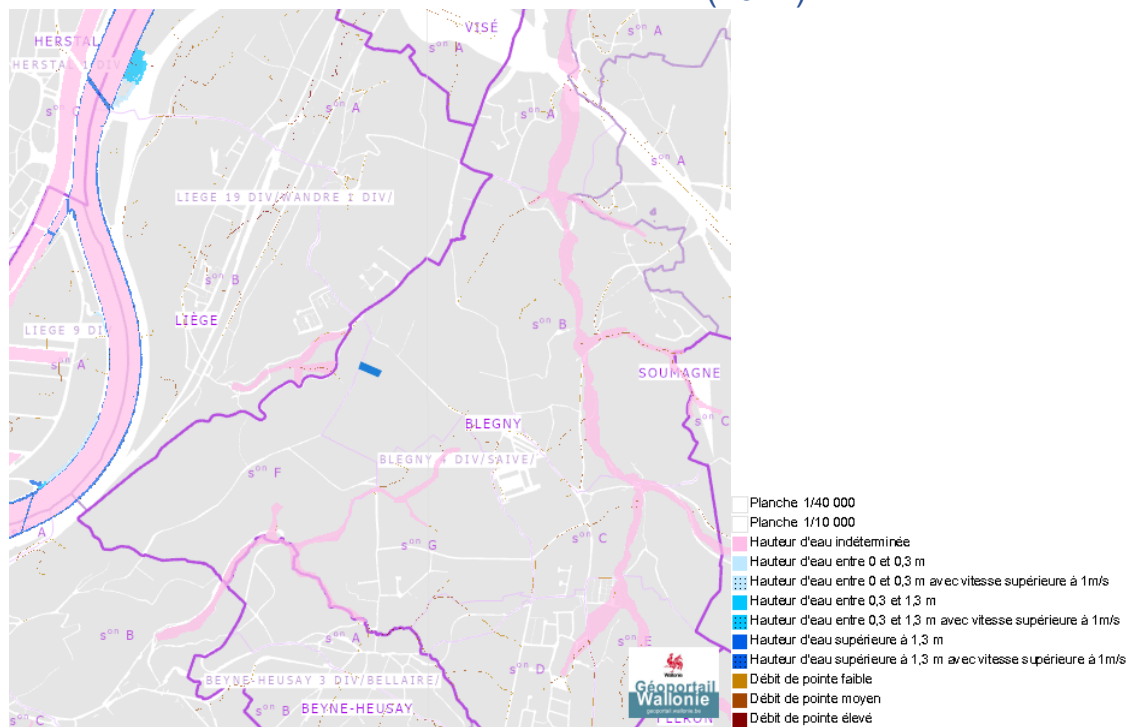


## Eau

## Aléa d'inondation (2021)



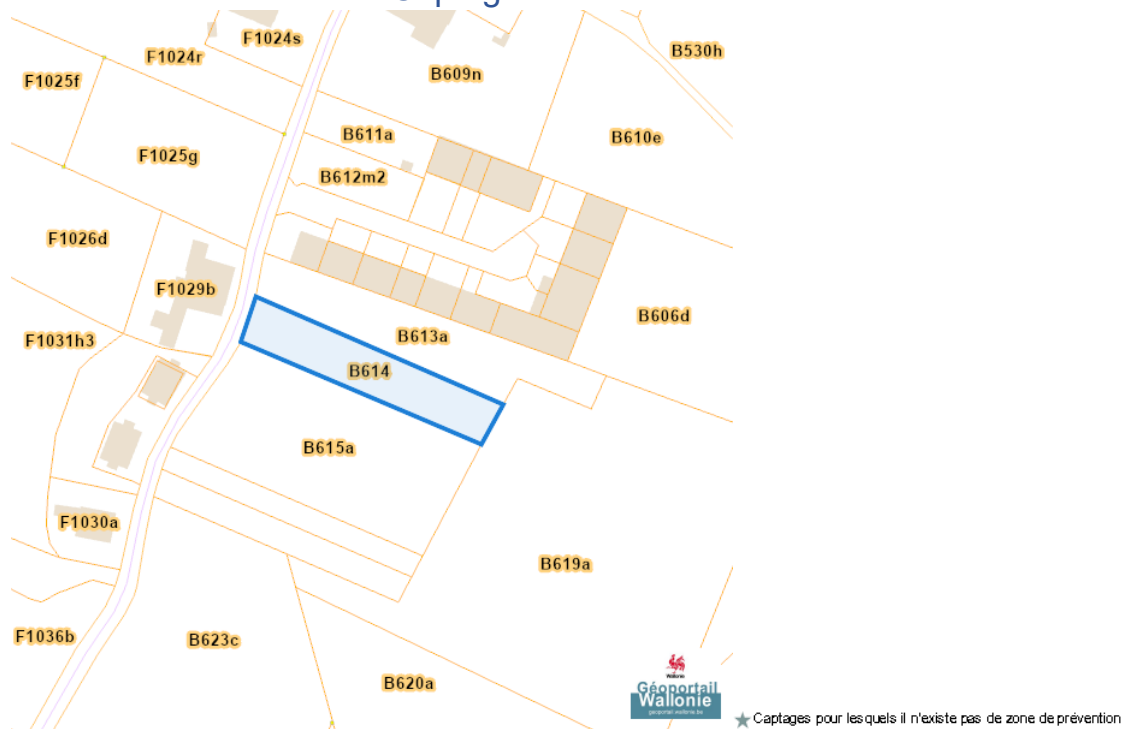
## Zones inondables (2021)



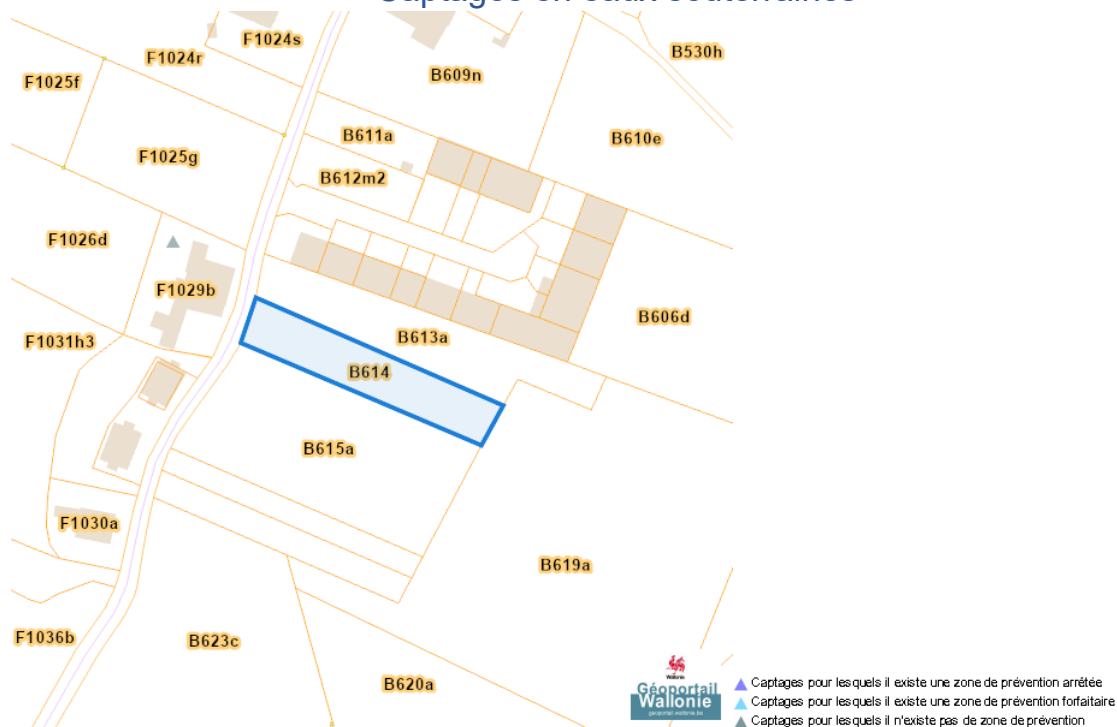


Sur Figontaine, 4671 Saive

### Captages en eaux de surface

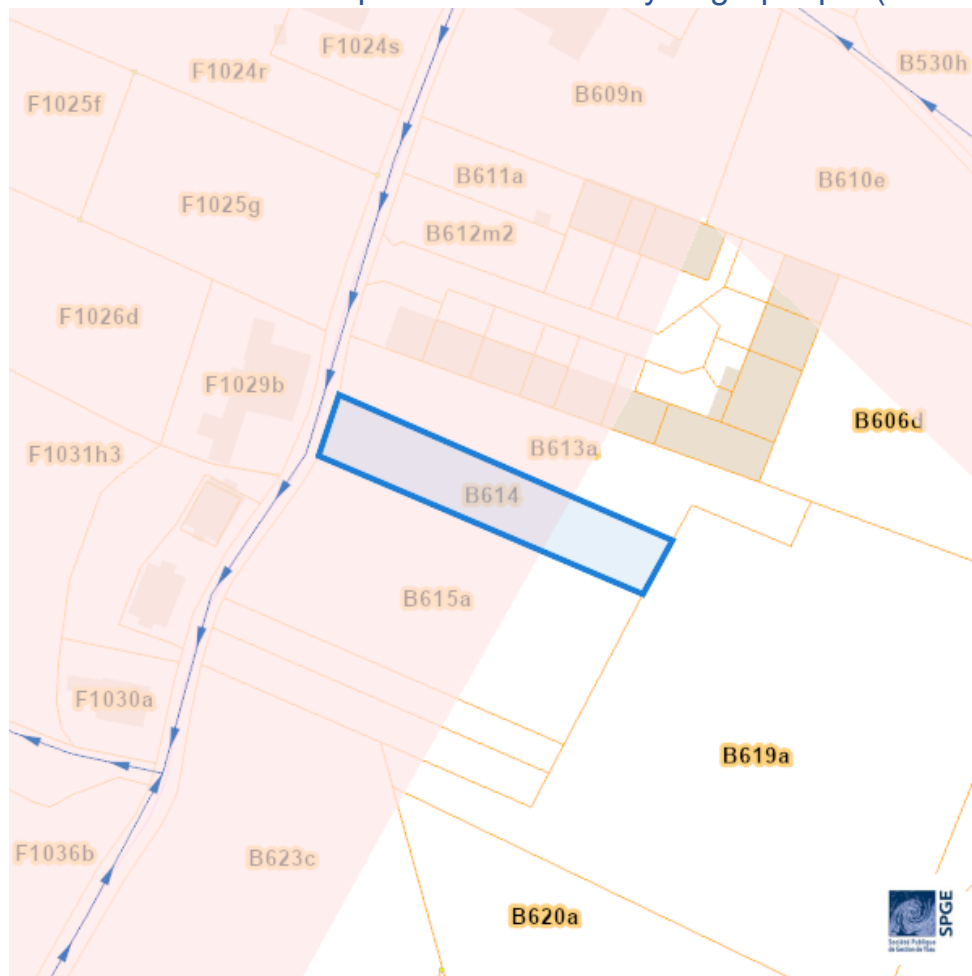


### Captages en eaux souterraines
































Dossier: 24-00-1863/001

## Plan d'Assainissement par Sous-bassin Hydrographique (PASH)



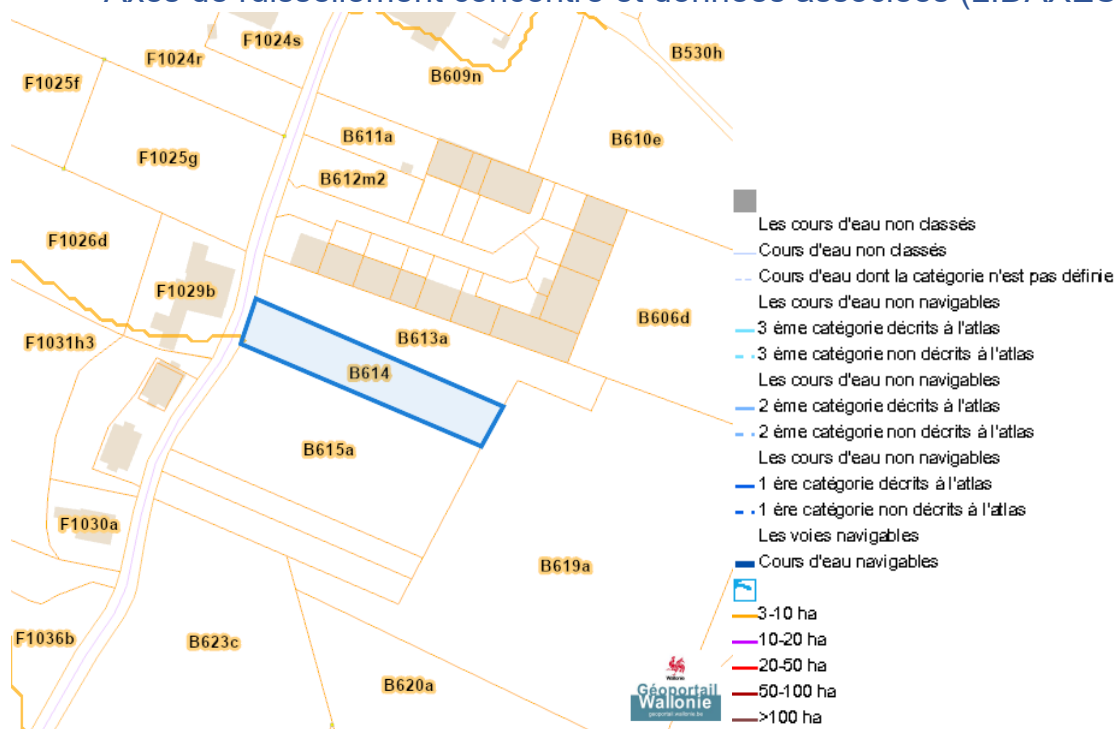
## Sur Figontaine, 4671 Saive

- Assainissement collectif
  -  Collectif
  -  Collectif hors zone urbanisable
- Assainissement autonome
  -  Autonome
- Assainissement transitoire
  -  Transitoire
- Collecteurs gravitaires
  -  Collecteur gravitaire - Existant (localisation vérifiée)
  -  Collecteur gravitaire - Existant (schématique, localisation à vérifier)
  -  Collecteur gravitaire - En construction
  -  Collecteur gravitaire - A l'étude
- Collecteurs sous pression
  -  Collecteur sous-pression - Existant (localisation vérifiée)
  -  Collecteur sous-pression - Existant (schématique, localisation à vérifier)
  -  Collecteur sous-pression - En construction
  -  Collecteur sous-pression - A l'étude
- Type de système
  -  Strictement eaux usées
  -  Strictement eaux claires
- Unitaire (eaux usées et claires)
- Egout gravitaire
  -  Egout gravitaire - Existant (localisation vérifiée)
  -  Egout gravitaire - Existant (schématique, localisation à vérifier)
  -  Egout gravitaire - En construction
  -  Egout gravitaire - A l'étude
  -  Egout gravitaire - Existence à vérifier auprès de la commune
- Egout sous pression
  -  Egout sous pression - Existant (localisation vérifiée)
  -  Egout sous pression - Existant (schématique, localisation à vérifier)
  -  Egout sous pression - En construction
  -  Egout sous pression - A l'étude
  -  Egout sous pression - Existence à vérifier auprès de la commune
- Pompage
  -  Existant
  -  En construction
  -  A l'étude
- Publiques
  -  Existant
  -  En construction
  -  A l'étude
  -  A déclasser
  -  Hors Wallonie

Dossier: 24-00-1863/001

Sur Figontaine, 4671 Saive

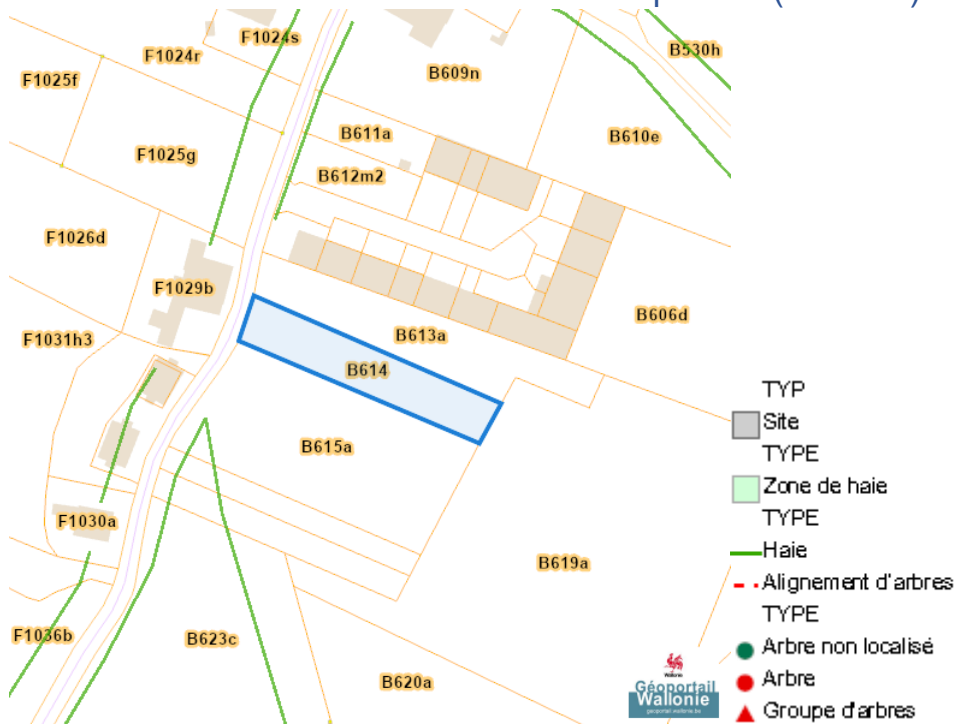
## Axes de ruissellement concentré et données associées (LIDAXES)



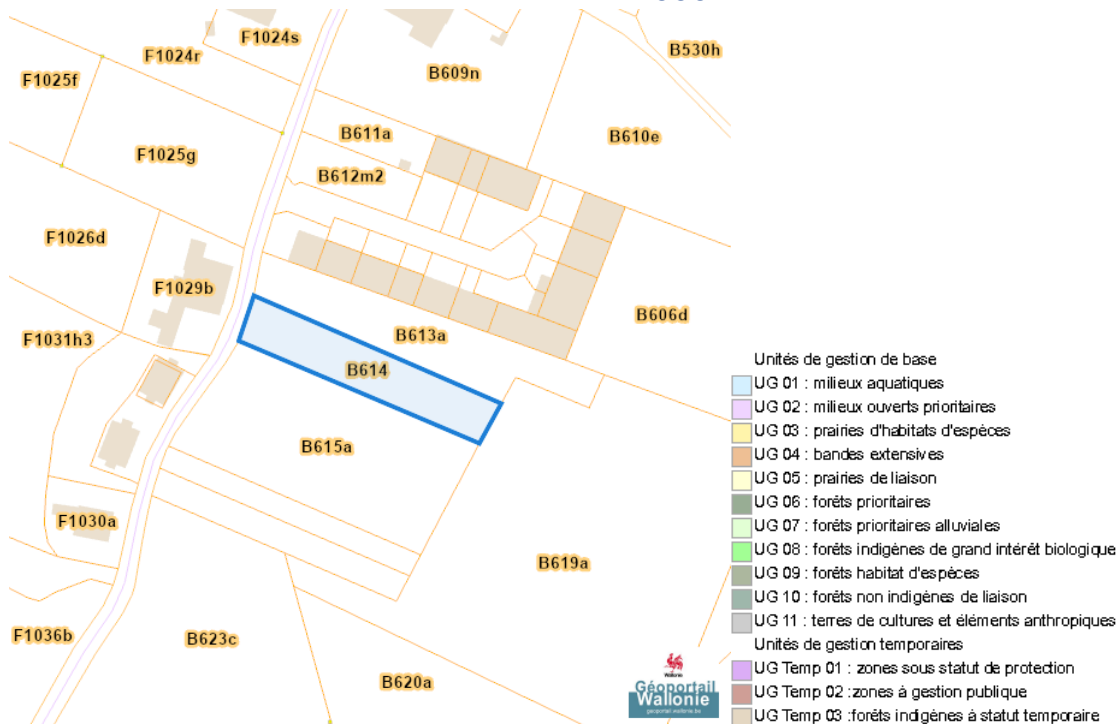
Dossier: 24-00-1863/001

## Nature

## Arbres et haies remarquables (AHREM)



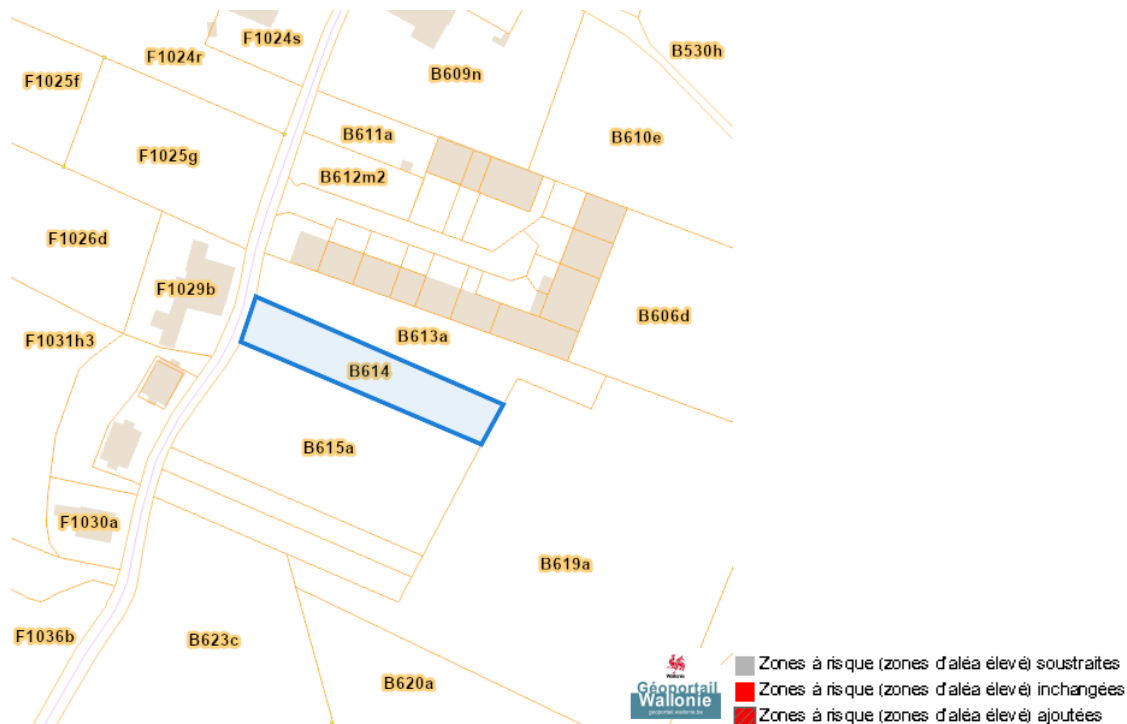
## Natura 2000



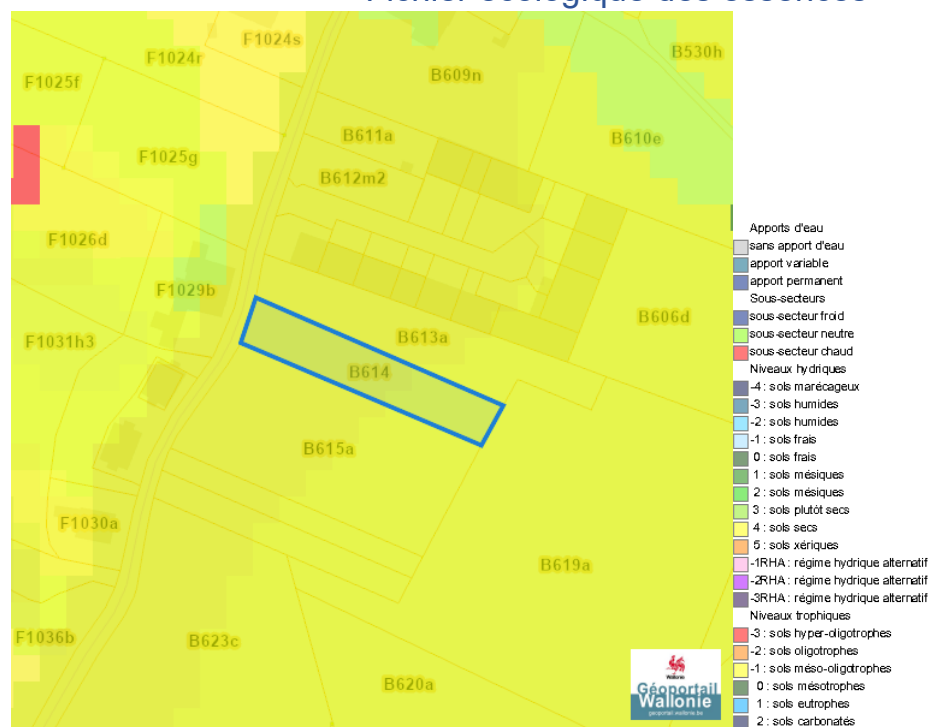
Dossier: 24-00-1863/001

Sur Figontaine, 4671 Saive

## Loi sur le contrat d'assurance terrestre



## Fichier écologique des essences

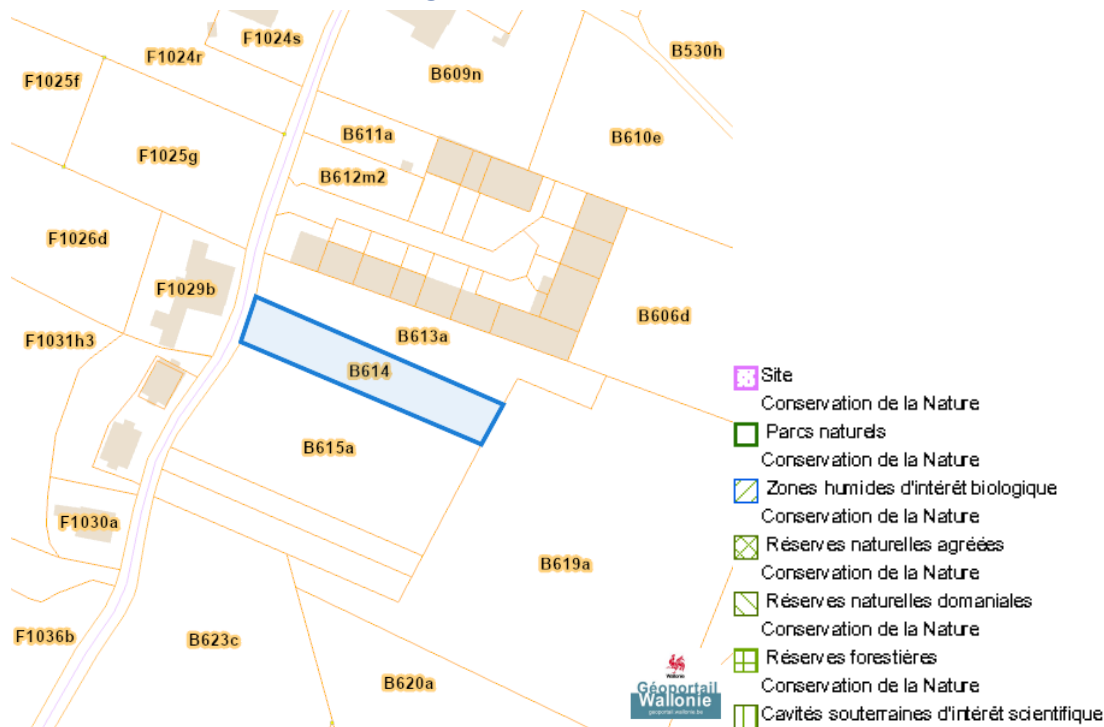


Dossier: 24-00-1863/001

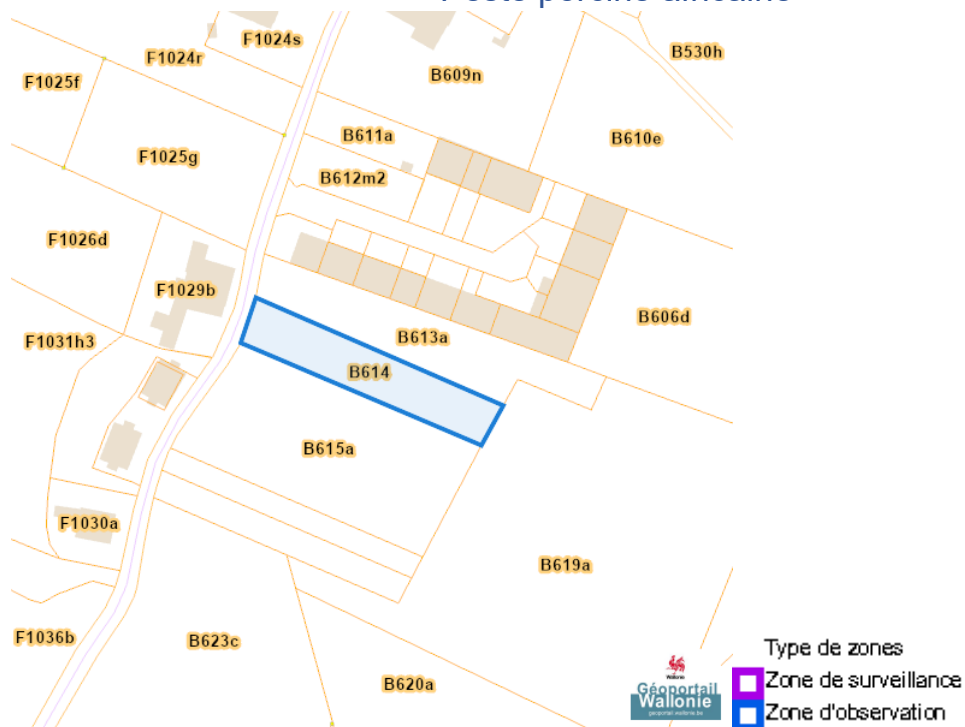


Sur Figontaine, 4671 Saive

## Conservation de la nature



## Peste porcine africaine



Dossier: 24-00-1863/001

Sur Figontaine, 4671 Saive

### Parcellaire agricole anonyme 2019 (SIGEC)



### Parcellaire agricole anonyme 2022 (SIGEC)



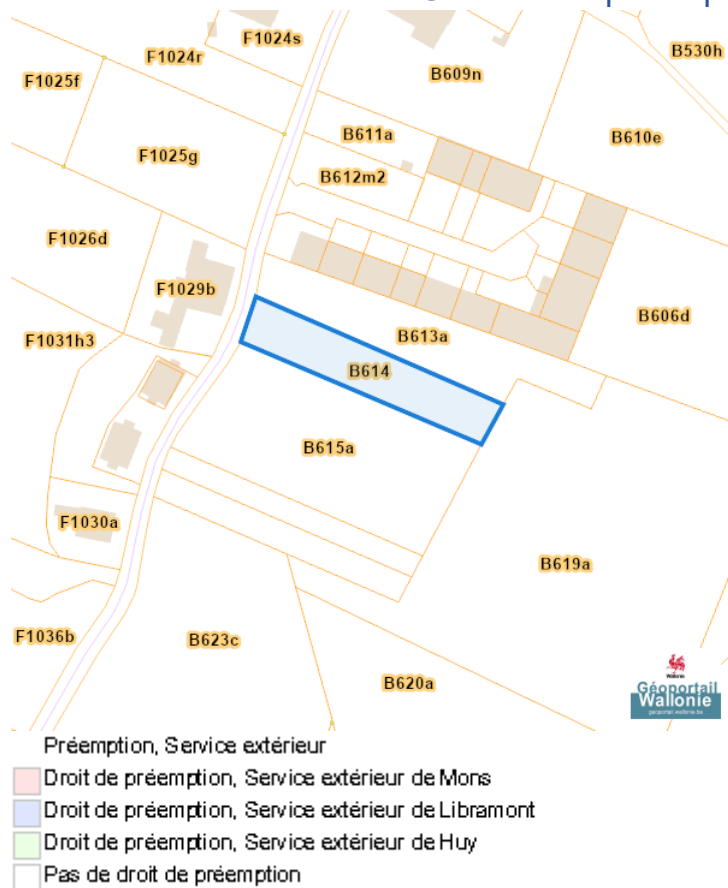
Dossier: 24-00-1863/001

---

*Droit de préemption*


---

## Communes préemptables

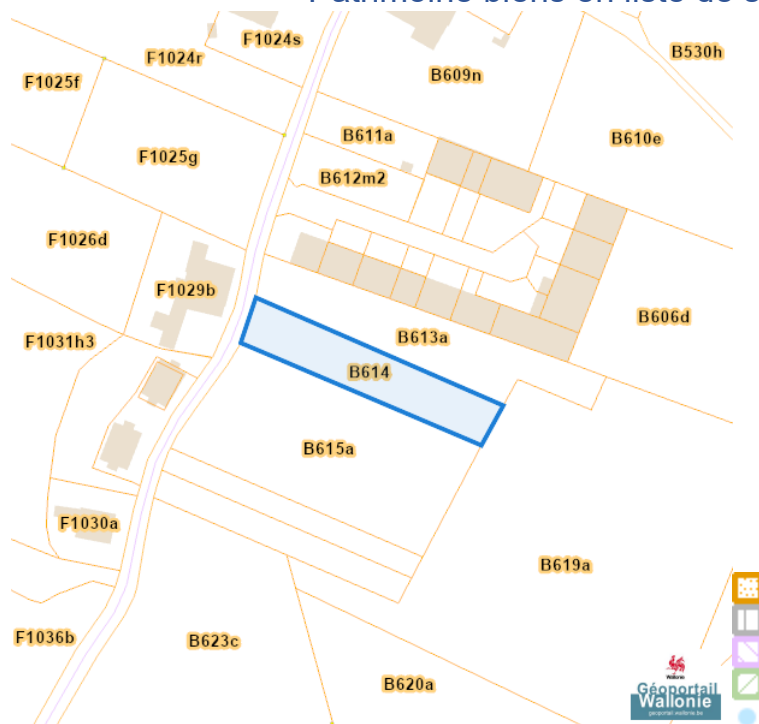


---

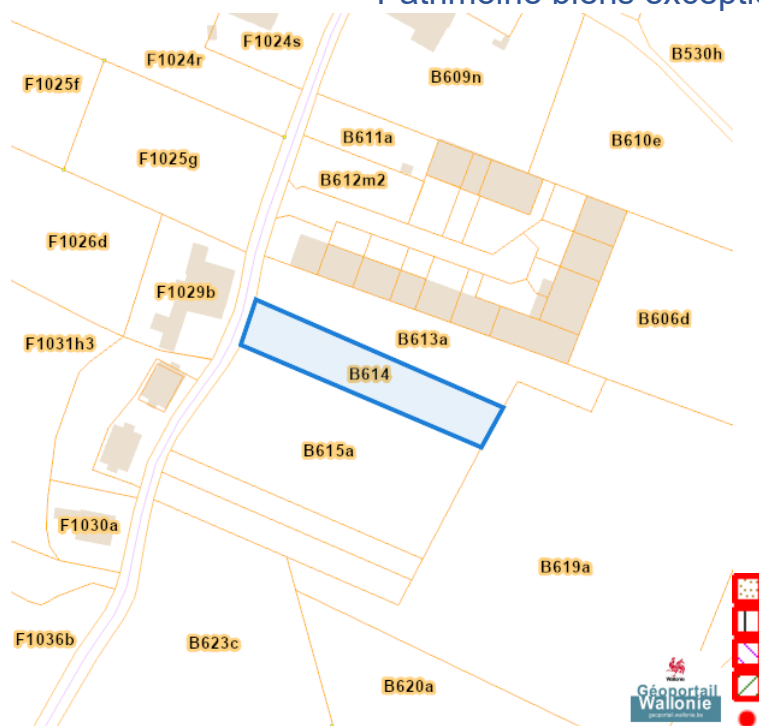
*Patrimoine immobilier*


---

### Patrimoine biens en liste de sauvegarde



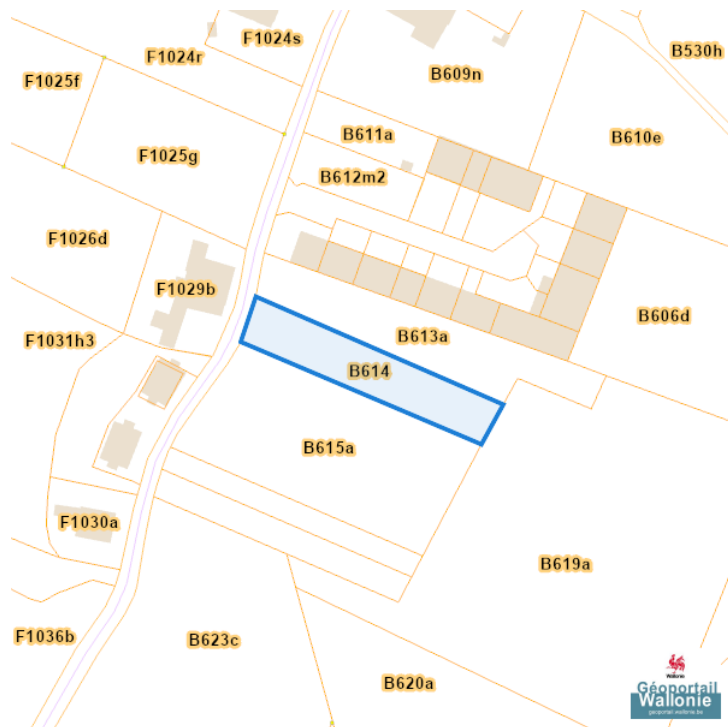
### Patrimoine biens exceptionnels



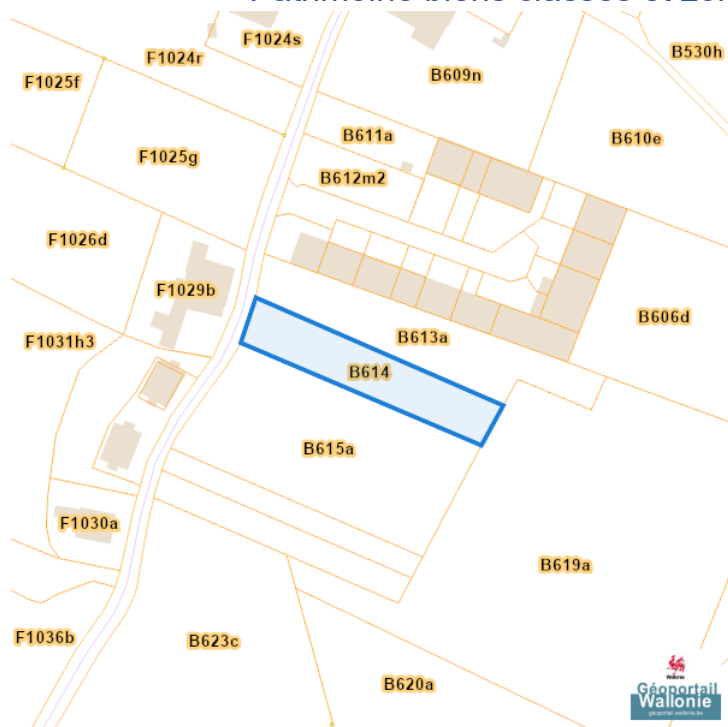
Dossier: 24-00-1863/001

Sur Figontaine, 4671 Saive

### Patrimoine biens mondiaux



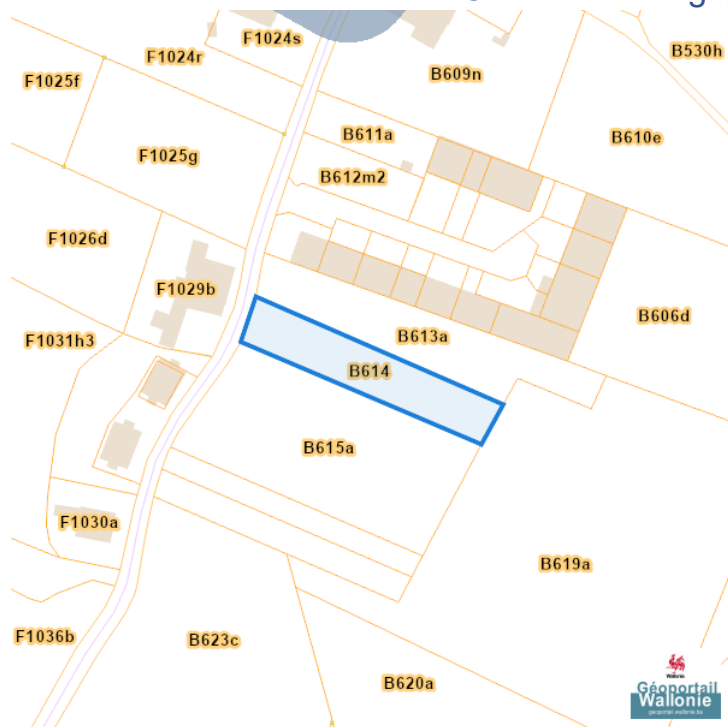
### Patrimoine biens classés et zones de protection



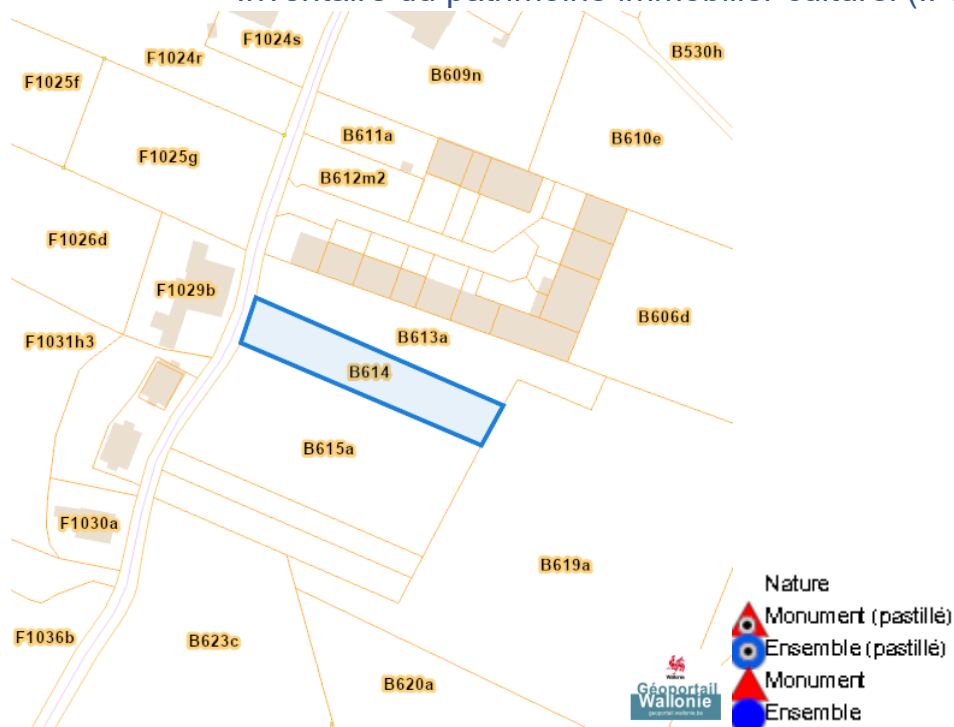
Dossier: 24-00-1863/001

Sur Figontaine, 4671 Saive

## Carte archéologique



## Inventaire du patrimoine immobilier culturel (IPIC)



Dossier: 24-00-1863/001

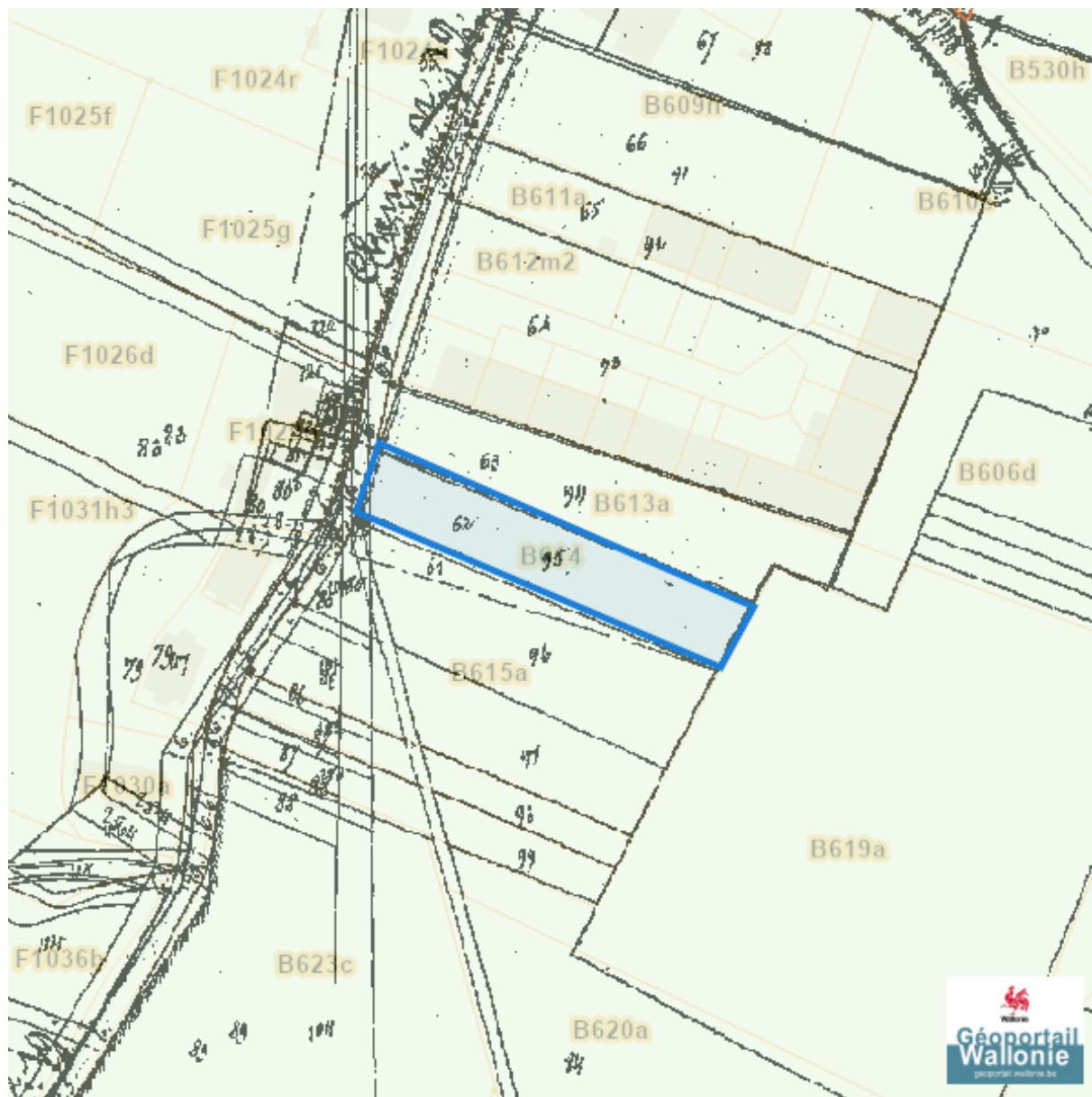


---

*Cartes historiques*


---

## Atlas des voiries vicinales



Dossier: 24-00-1863/001

## Autres cartes

## Réseau routier régional et bornes associées

