







60 m

Legende

Mijn plaatsen

-  22003A0104/00P002
-  22003A0104/00N002
-  22003A0128/00K000
-  22003A0103/00C000

Mijn kaarten

Vogelrichtlijngebieden



BWK 2 - Habitatype 3260

 Habitatype 3260

BWK 2 - Habitat

 Habitat

 Onzeker habitat

 Deels habitat

Habitatrichtlijngebieden



Gebieden van het VEN en het IVON

 Grote Eenheid Natuur

 Grote Eenheid Natuur in ontwikkeling

 Natuurverwevingsgebied

Digitale boswijzer Vlaanderen 2009

 Geen bos

 Bos

Digitale boswijzer Vlaanderen 2012

 Geen bos

 Bos

Digitale boswijzer Vlaanderen 2015

 Geen bos

 Bos









Digitale boswijzer Vlaanderen 2018

 Geen bos

 Bos









Bosreferentielaag 2000

Categorie

-  Loofhout
-  Gemengd loofhout (20 - 50% bijmenging naaldhout)
-  Gemengd naaldhout (20 - 50% bijmenging loofhout)
-  Naaldhout
-  Heide
-  Te herbebossen oppervlakte
-  Niet beboste oppervlakte van het bosdomein
-  Vijvers binnen het bosdomein

Boskartering 1990

Categorie

-  Loofhout
-  Gemengd loofhout (20 - 50% bijmenging naaldhout)
-  Gemengd naaldhout (20 - 50% bijmenging loofhout)
-  Naaldhout
-  Heide
-  Te herbebossen oppervlakte
-  Niet beboste oppervlakte van het bosdomein
-  Vijvers binnen het bosdomein