

# Commune de BOUGE

Lotissement d'une partie de la  
parcelle cadastrée Section A, n° 48x5,  
appartenant à la commune de BOUGE.

Plan particulier d'aménagement n° 8

Approuvé par A.R. du 18.6.1956.

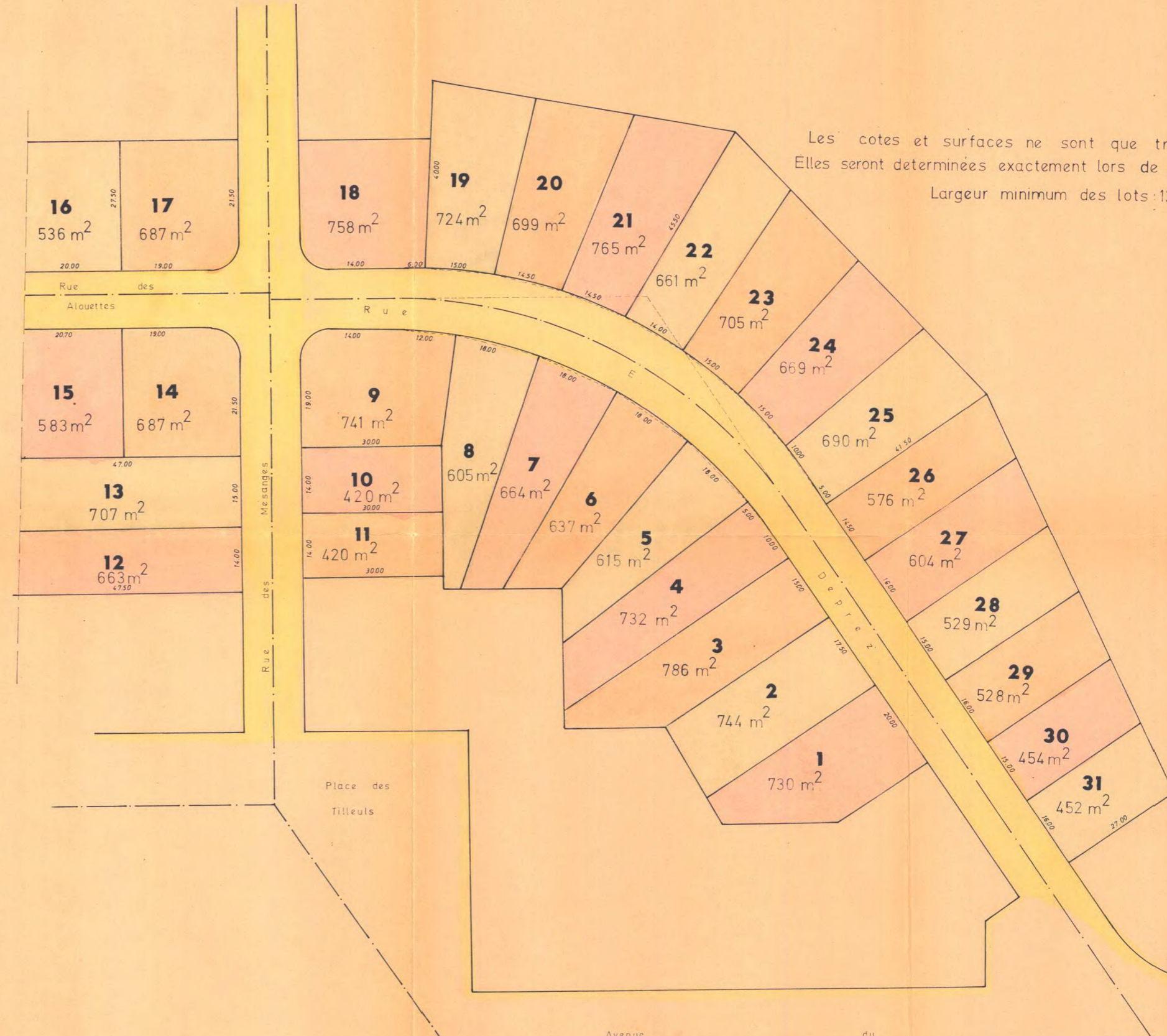
Dressé par le géomètre-expert immobilier soussigné  
Namur, le 29 décembre 1955.



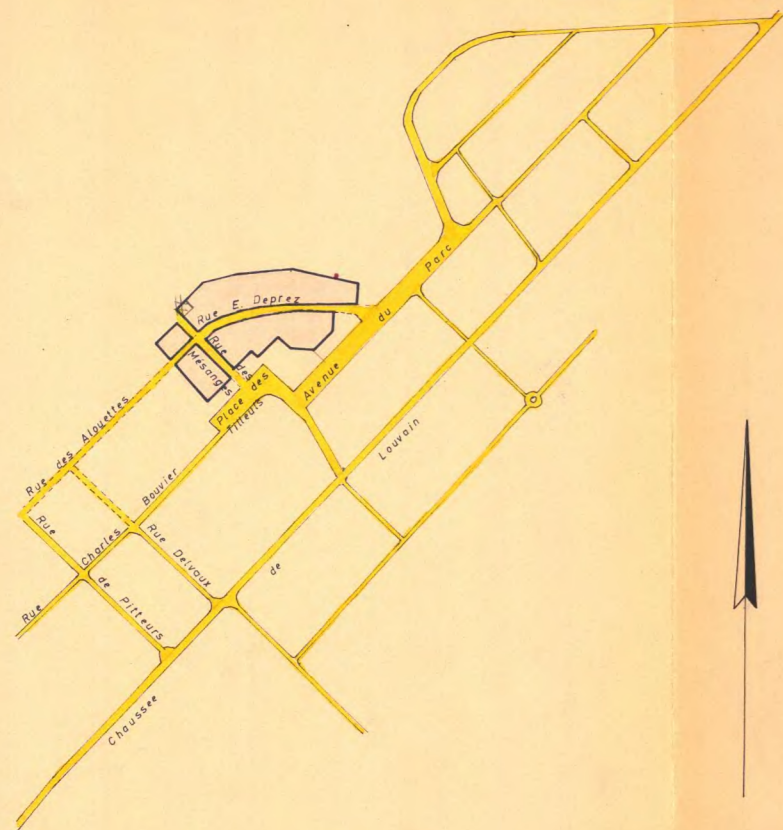
Victor THIBAUT  
Géomètre-expert immobilier  
Rue de la Pépinière, 72  
NAMUR

## Plan de lotissement

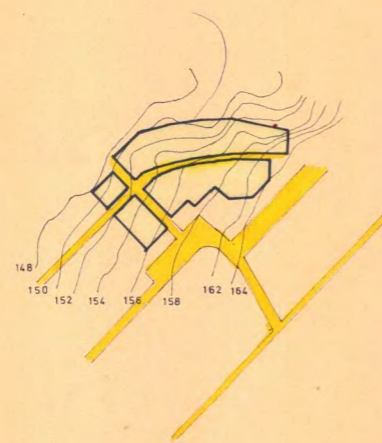
Les cotes et surfaces ne sont que très approximatives.  
Elles seront déterminées exactement lors de la vente de chaque lot.  
Largeur minimum des lots: 12 m.



## Plans de situation



Echelle 1:5.000



Echelle 1:5.000

Echelle 1:500