Service Public Fédéral
FINANCES
DOCUMENTATION PATRIMONIALE

Extrait du plan parcellaire cadastral

Centré sur :
ASSESSE 7 DIV/FLOREE/

Situation la plus récente

Échelle : 1 : 1000

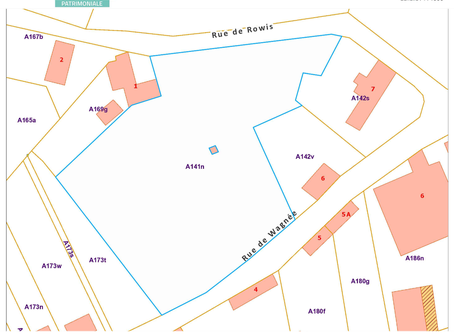

L'AGDP est l'auteur du plan parcellaire cadastral et le producteur de la base de données de laquelle les données sont reprises et jouit de la propriété intellectuelle comme repris dans la loi sur les droits d'auteurs et les droits des bases de données. Depuis le 01/01/2018 les bâtiments du plan parcellaire cadastral seront repris progressivement et remplacés par un set de données i-Bam_3ndlu autrement dit Bâtiment Régionaux géré par les régions. L'AGDP ne sera dès lors plus responsable pour la représentation des bâtiments sur le plan parcellaire cadastral.

.be

COVADIS - Liste des points topographiques				
Regards				
MAT	X	Y	Z	CALQUE
R.1	199459.62	118756.22	288.65	p-regard
R.2	199508.51	118787.41	289.17	p-regard
R.3	199488.85	118834.05	287.49	p-regard
R.4	199469.52	118877.93	284.94	p-regard
R.5	199436.80	118882.94	284.56	p-regard
R.8	199473.2498	118869.9575	285.08	p-regard nouveau
R.9	199487.5753	118871.0667	285.72	p-regard nouveau

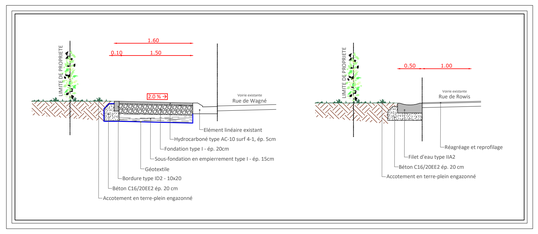

LEGENDE

SYMBOLES PONCTUELS ET LINEAIRES			
	Repère topographique	RP	Raccordement particulier
	Chambre de visite		Nouvelle limite de propriété
	Poteau électrique		Egouttage
000,	Sommet non matérialisé		Conduite eau
	Borne nouvelle		Construction
	Borne ancienne		Clôture
-00.00-	Cotation entre sommet		Filet d'eau
000[0]	Identification parcellaire	00A 00CA	Superficie

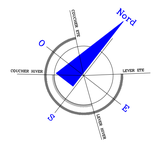

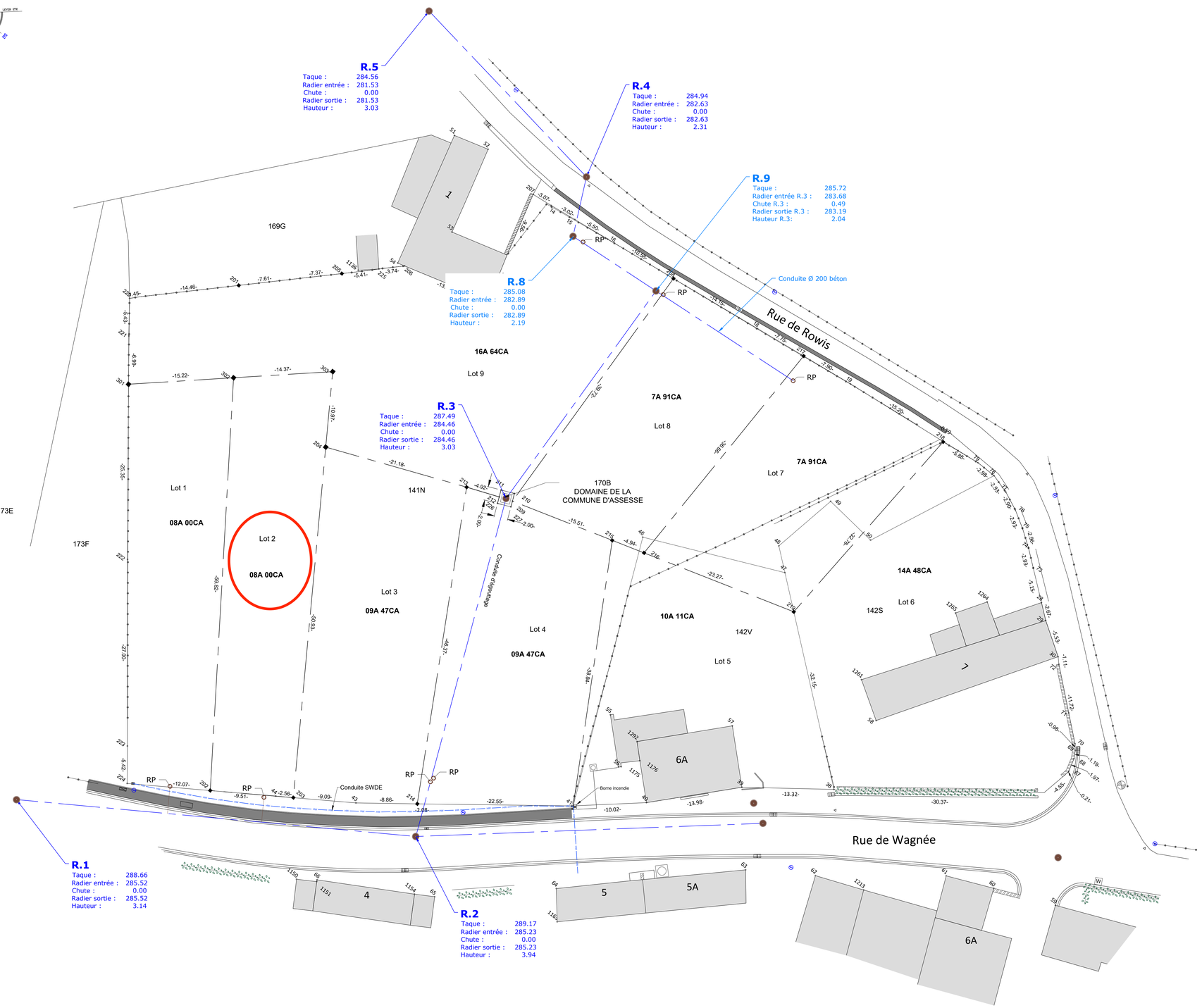

Province de Namur

Commune de Assesse

7e division / Florée / section A

DOSSIER :

Viabilisation des parcelles 141n, 142s et 142v.

TRAVAUX DE VOIRIE - EGOUTTAGE

rues de Wagnée & de Rowis
5332 Florée

MAITRE DE L'OUVRAGE :

AUTEURS DE PROJET - BUREAU D'ETUDES :

Rue des Roses Trémières 37
B-5020 VEDRIN-NAMUR

REPRESENTE PAR :
☒ Benoit Compère

SPRL
AGENAM
T : +32 475 274625 benoit.compere@agenam.be

Légalement admis et assermenté près du Tribunal de Première Instance de Namur inscrit au Conseil fédéral des Géomètre-Expert sous le n° geo040202

Indice	Date	Dressé	Vérifié	Objet
A	30.03.23	AS	BC	As built

DETAILS

TITRE(s)		FORMAT PAPIER
▪ Plan As built 1/250 ▪ Profil en long axe Wagnée ▪ Profils en travers axe Wagnée ▪ Coupes types et détails	▪ Profil en long axe Rowis ▪ Profils en travers axe Rowis ▪ Situation cadastrale 1/1000 ▪ Vue aérienne	1050x891mm
		REF DOSSIER
		2078

TECHNIQUE	REF PLAN	DATE	STADE	INDICE
TOPO	AB	30 mars 2023	/	1

Ce document est la propriété de l'auteur de projet. Il ne peut donc être reçopié, modifié ou communiqué à des tiers sans son autorisation préalable, en vertu de la loi du 16 avril 1934.

Profil entre les noeuds R.1-R.5

Echelle en X : 1/500
Echelle en Y : 1/250

PC : 280.00 m

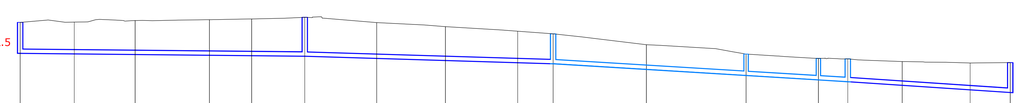

Cotes Terrain Naturel	288.66	288.50	288.85	288.55	288.90	289.17	289.03	288.23	287.75	287.49	286.38	285.73	285.08	284.94	284.67	284.51	284.56
Numéros des regards	R.1					R.2				R.3			R.9	R.8	R.4		R.5
Cotes fil d'eau	285.52					285.23				284.46			283.19	282.89	282.63		281.53
Profondeurs fil d'eau	1.14					1.94				3.03			1.84	2.19	2.31		3.03
Distances partielles			58.00					50.61			37.04		14.26	8.80		33.10	
Distances cumulées	0.000					58.00				108.61			145.64	153.67	158.67		191.77
Pentes (%)			-0.50					-1.52			-3.43		-2.10	-2.95		-3.33	
Hauteur de recouvrement	2.69					3.50				2.58			1.70	1.71	1.84		2.28
Dimensions et Matériaux	BETON 400MM																