

## Gegevens opvraging

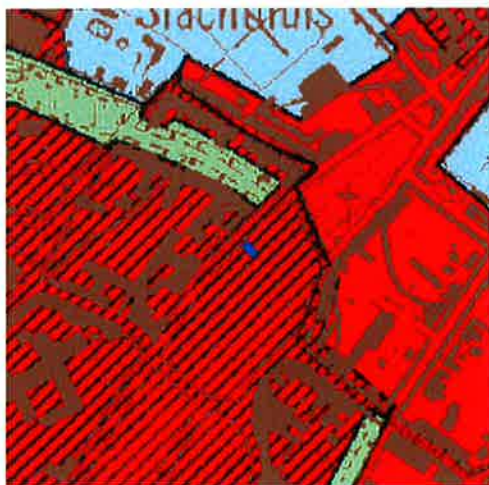
Ordernummer:	O2022-0748514	Datum opzoeking:	2/12/2022
Referentienummer:	Clement Cartuyvelstraat 23-1	Zoekdata:	71053H0220/00_000
Perceel:	71053H0220/00_000		

## Resultaat opvraging perceel gelegen in Sint-Truiden afdeling SINT-TRUIDEN 1 AFD, sectie H met perceelnummer 0220/00\_000 [71053H0220/00\_000]















### Gewestplan

Hoofdbestemming (*):	woongebieden met cultureel, historische en/of esthetische waarde
Datum goedkeuring gewestplan:	16/04/1977
Gewestplan:	origineel gewestplan St-Truiden - Tongeren
Categorie:	Wonen

### Indicatieve kaartweergave



### Legende

 0100 - Woongebieden	 0700 - Groengebieden
 0105 - Woonuitbreidingsgebieden	 0701 - Natuurgebieden
 0200 - Gebieden voor gemeenschapsvoorziening en openbaar nut	 0702 - Natuurgebieden met wetenschappelijke waarde of natuurreservaten
 0400 - Recreatiegebieden	 0800 - Bosgebieden
 0401 - Gebieden voor dagrecreatie	 0900 - Agrarische gebieden
 0402 - Gebieden voor verblijfsrecreatie	 0901 - Landschappelijke waardevolle agrarische gebieden
 0410 - Gebieden voor toeristische recreatieparken (TRP)	 1000 - Industriegebieden
 0500 - Parkgebieden	 1100 - Ambachtelijke bedrijven en KMO's
 0600 - Bufferzones	 1700 - Landelijke gebieden

Uitgebreide legende <https://www.realsmart.be/gewestplan.pdf>




## Gewestelijk ruimtelijk uitvoeringsplan

Er is geen informatie beschikbaar op het gekozen perceelnummer.

### Indicatieve kaartweergave



#### Legende

-  Contouren van grondvlakken
-  Contouren van overdrukken (indien geen grondvlak van GewRUP aanwezig, is bestemming op gewestplan ook nog van kracht)
-  Contouren van lijnen

### Welke informatie kan u terugvinden in dit uittreksel?

#### Gewestplan

Het gewestplan is een verouderd planningsinstrument dat enkel nog van kracht is op die plekken waar het niet vervangen is door een nieuwer plan. Na 2000 zijn de bestemmingen van het gewestplan op vele plekken gewijzigd door de opmaak van de 'ruimtelijke uitvoeringsplannen' (RUP'S).

#### Belangrijke Noot

Wilt u weten welke bestemming geldt op een bepaald perceel, dan vraagt u dit best na bij de gemeente. Zij hebben een overzicht van alle geldende plannen (ruimtelijke uitvoeringsplannen van gewest, provincie of gemeente, maar ook bijzonder plannen van aanleg) die het gewestplan intussen mogelijks hebben vervangen.

#### Bron vastgoedinfo

Deze opvraging bevat overheidsinformatie verkregen van Ruimte Vlaanderen, Koning Albert II-Laan 19 bus 11, 1210 Brussel, namens het Vlaams Gewest en Informatie Vlaanderen, Havenlaan 88, 1000 Brussel wat betreft het Groot-schalig Referentie Bestand Vlaanderen (GRB).

#### Gewestelijk Ruimtelijk Uitvoeringsplan

Een ruimtelijk uitvoeringsplan heeft uitvoering aan een ruimtelijk structuurplan. Het heeft een verordende waarde voor alle overheidsbeslissing. Het Vlaams gewest maakt gewestelijke ruimtelijke uitvoeringsplannen op. Ook provincies en gemeenten maken ruimtelijke uitvoeringsplannen op. Raadpleeg de gemeente of provincie voor een overzicht van de plannen op hun grondgebied.

#### Meer info

[www.ruimtelijkeordering.be](http://www.ruimtelijkeordering.be)

\* Indien het perceel ingetekend is met meerdere bestemmingen, kan u de andere bestemmingen via de legende afleiden.

*Document gegenereerd op basis van de gegevens ontvangen van Ruimte Vlaanderen via de ORIS webservices.*

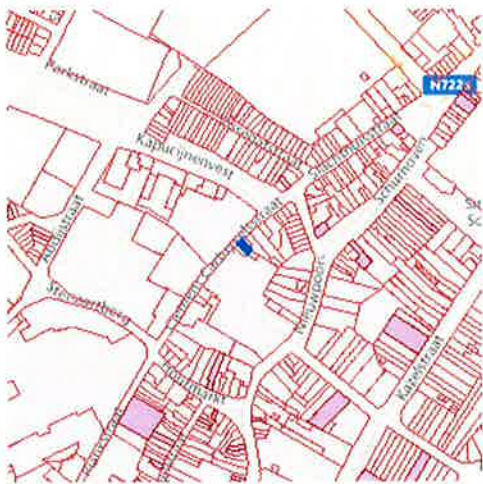
CIB vlaanderen vzw - Kortrijksesteenweg 1005 - 9000 Gent  
0425.043.508 - [vastgoedinfo@vastgoedloket.be](mailto:vastgoedinfo@vastgoedloket.be)

## Gegevens opvraging

Ordernummer:	O2022-0748515	Datum opzoeking:	2/12/2022
Referentienummer:	Clement Cartuyvelstraat 23-1	Zoekdata:	71053H0220/00_000
Datum opzoeking themabestand:	2/12/2022	Perceel:	71053H0220/00_000

## Resultaat opvraging perceel gelegen in Sint-Truiden afdeling SINT-TRUIDEN 1 AFD, sectie H met perceelnummer 0220/00\_000 [71053H0220/00\_000]



### Indicatieve kaartweergave



### Resultaat

- Geen voorkooprecht van toepassing

### Legende

-  Voorkooprecht van toepassing
-  Geen voorkooprecht van toepassing

### Welke informatie kan u terugvinden in dit uittreksel?!

In dit uittreksel worden alle Vlaamse voorkooprechten vermeld. Conventionele voorkooprechten en eventuele federale voorkooprechten vallen buiten het toepassingsgebied van dit uittreksel en moet u opzoeken via andere kanalen.

### Datum informatieve vraag

De datum waarvoor de Vlaamse voorkooprechten opgevraagd worden.

### Datum opzoeking themabestand

De datum waarop het geografisch themabestand 'Vlaamse voorkooprechten' werd nagegaan of er al dan niet Vlaamse voorkooprechten van toepassing zijn op de gevraagde percelen. De resultaten m.b.t voorkooprechten zijn bijgevolg enkel geldig voor deze datum. Deze datum kan maximum 2 jaar terug in de tijd gaan i.v.m. de datum opzoeking themabestand.

### Kolommen

De kolommen type, overzicht, begunstigden, begindatum bekendmaking en prioriteit worden enkel ingevuld indien er een voorkooprecht van toepassing is en de informatie gekend is.

### Bron vastgoedinfo

Deze opvraging kwam tot stand in samenwerking met Informatie Vlaanderen en op basis van het geografisch themabestand 'Vlaamse voorkeprechten', erkend als authentieke geografisch gegevensbron (Decreet van 25 mei 2007 houdende de harmonisering van de procedures van voorkeprechten (B.S. 24/07/2007) en Besluit van de Vlaamse Regering van 13 juli 2012 tot vaststelling van de datum van inwerkingtreding van het decreet van 25 mei 2007 houdende de harmonisering van de procedures van voorkeprechten en houdende de erkenning van het geografisch themabestand 'Vlaamse voorkeprechten' als authentieke geografische gegevensbron (B.S. 10/08/2012)).

*Document gegenereerd op basis van de gegevens ontvangen van Informatie Vlaanderen via de ORIS webservice.*

CIB vlaanderen vzw - Kortrijksesteenweg 1005 - 9000 Gent  
0425.043.508 - vastgoedinfo@vastgoedloket.be

## Gegevens opvraging

Ordernummer: O2022-0748516 Datum opzoeking: 2/12/2022  
 Referentienummer: Clement Cartuyvelstraat 23-1 Zoekdata: 71053H0220/00\_000  
 Perceel: 71053H0220/00\_000

## Resultaat opvraging perceel gelegen in Sint-Truiden afdeling SINT-TRUIDEN 1 AFD, sectie H met perceelnummer 0220/00\_000 [71053H0220/00\_000]

### Informatievraag: beschermd onroerend erfgoed

#### Indicatieve kaartweergave



#### Resultaat

- Geen beschermd onroerend erfgoed

#### Legende

- |                                 |                |
|---------------------------------|----------------|
| Cultuurhistorische landschappen | Monumenten     |
| Archeologische sites            | Overgangszones |
| Stads- en dorpsgezichten        |                |

### Informatievraag: vastgestelde inventaris onroerend erfgoed

#### Indicatieve kaartweergave



#### Resultaat

- Historische stadskern van Sint-Truiden: (detail zie bijlage)

#### Legende

- |                              |                                |
|------------------------------|--------------------------------|
| Landschapsatlas              | Archeologische zones           |
| Historische tuinen en parken | Bouwkundig erfgoed - gehelen   |
| Houtige beplantingen         | Bouwkundig erfgoed - relictten |

## Informatievraag: wetenschappelijke inventaris onroerend erfgoed

### Indicatieve kaartweergave



### Resultaat

- **Historische stadskern van Sint-Truiden:** Archeologisch (detail zie bijlage)

### Legende

- Historische tuinen en parken
- Archeologische zones
- ▨ Bouwkundig erfgoed - gehelen
- ▲ Bouwkundig erfgoed - relict
- ▨ Houtige beplantingen
- Landschapatlas
- Orgels

## Informatievraag: Unesco werelderfgoed

### Indicatieve kaartweergave



### Resultaat

- **Stadhuis Sint-Truiden met belfort:** buffer: (detail zie bijlage)

### Legende

- ▨ Bufferzones
- ▨ Kernzones

## Welke informatie kan u terugvinden in dit uittreksel?

### **Beschermde onroerend erfgoed**

Onroerend erfgoed wordt beschermd omdat het van grote waarde is voor de gemeenschap. Het moet minimaal in de staat blijven waarin het zich bevond op het moment van de bescherming.

Het onroerend erfgoeddecreet voorziet vier mogelijke beschermingsstatuten;

1. een beschermd monument
2. een beschermd cultuurhistorisch landschap
3. een beschermd stads- of dorpsgezicht
4. een beschermde archeologische site

### **Geïventariseerd onroerend erfgoed**

Het agentschap Onroerend Erfgoed heeft de expliciete opdracht om al het waardevolle onroerend erfgoed in Vlaanderen te inventariseren. Door de jaren heen zijn er meerdere wetenschappelijke inventarissen opgemaakt over bouwkundig, landschappelijk en archeologisch erfgoed. Daarnaast zijn er ook enkele thematische inventarissen gerealiseerd: over historische tuinen en parken, houtige beplantingen met erfgoedwaarde en orgels.

Geïventariseerd onroerend erfgoed is opgenomen in een wetenschappelijke inventaris. Zo'n opname heeft geen rechtsgevolgen. Het goed wordt enkel beschreven en gedocumenteerd.

### **Vastgesteld onroerend erfgoed**

De vaststelling van een inventaris is één van de instrumenten die de Vlaamse overheid kan inzetten om onroerend erfgoed te behouden. Hiermee bevestigt de bevoegde minister dat alle erfgoeditems op een vastgestelde lijst erfgoedwaarde bezitten en nog altijd bewaard zijn. Bij een vastgesteld item moet de overheid, eigenaar of beheerder rekening houden met bepaalde rechtsgevolgen, die verschillen naargelang de inventaris.

Het onroerenderfgoeddecreet voorziet in de vaststelling van minstens vijf inventarissen:

- De inventaris van het bouwkundig erfgoed
- De landschapsatlas
- De inventaris van de archeologische zones
- De inventaris van houtige beplantingen met erfgoedwaarde
- De inventaris van historische tuinen en parken

### **Bron vastgoedinfo**

Deze opvraging bevat overheidsinformatie verkregen van het Agentschap Onroerend Erfgoed, Koning Albert-II-Laan 19, bus 5, 1210 Brussel en Informatie Vlaanderen, Havenlaan 88, 1000 Brussel wat betreft het Grootchalig Referentie Bestand Vlaanderen (GRB).

### **Unesco werelderfgoed**

De Werelderfgoedconventie van 1972 betracht cultureel en natuurlijk erfgoed dat van unieke en universele waarde is voor de mensheid, te bewaren en te ontsluiten voor toekomstige generaties. Meer dan 190 lidstaten hebben deze Conventie ondertekend. België is sinds 1996 ook partij bij het Werelderfgoedverdrag. Zowel cultureel als natuurlijk erfgoed, als erfgoed dat daarvan een gecombineerde vorm is, kan voor de Werelderfgoedlijst worden voorgedragen. Vlaanderen telt momenteel vijf beschermingen op de Werelderfgoedlijst: een serie van 13 begijnhoven en van 26 belforten, het atelier Plantin-Moretus, de woning Giuette en de volledige Brugse binnenstad.

### **Informatieverplichting**

Iedereen die **een beschermd onroerend erfgoed** verkoopt of verhuurt voor meer dan negen jaar dient in de publiciteit én in de onderhandse en authentieke akte vermelden dat het om een beschermd goed gaat, en wat de precieze rechtsgevolgen daarvan zijn.

Iedereen die **een geïventariseerd onroerend goed** verkoopt of verhuurt voor meer dan negen jaar, moet dit niet in de publiciteit vermelden, maar wel in de onderhandse en authentieke akte, alsook de precieze rechtsgevolgen die aan de opname verbonden zijn door een verwijzing naar hoofdstuk 4 van het Onroerenderfgoeddecreet op te nemen.

### **Archeologie**

Op percelen die in een voorlopig of definitief beschermde archeologische site gelegen zijn of die in een archeologische zone gelegen zijn die opgenomen is in de vastgestelde inventaris van archeologische zones dient de archeologieregelgeving te worden nageleefd. Zorg dat je het correcte traject volgt bij vergunningsaanvragen.

### **Wetgeving**

Decreet van 12 juli 2013 betreffende het onroerend erfgoed, gewijzigd bij het decreet van 4 april 2014 (Belgisch Staatsblad 17 oktober 2013 en 15 april 2014). Besluit van de Vlaamse Regering betreffende de uitvoering van het Onroerenderfgoeddecreet van 12 juli 2013.

### **Meer info**

[www.onroerenderfgoed.be](http://www.onroerenderfgoed.be)

# Bijlage

## Informatieaanvraag Onroerend erfgoed

(Referentienummer: Clement Cartuyvelstraat 23-1)



# Resultaat opvraging perceel gelegen in Sint-Truiden afdeling SINT-TRUIDEN 1 AFD, sectie H met perceelnummer 0220/00\_000 [71053H0220/00\_000]

## Vastgestelde inventaris

### Vastgestelde archeologische zone: Historische stadskern van Sint-Truiden

Vastgestelde archeologische zone

#### Beknopte karakterisering

Typologies [steden](#), [stadsomwallingen](#)

Datering [middeleeuwen](#), [nieuwe tijd](#)

#### Beschrijving

De historische stadskern is een immense en complexe archeologische zone die het resultaat is van een eeuwenlange intense bewoning binnen de stedelijke grenzen, meestal een omwalling. De stadsplattegrond kent een cumulatief karakter en verschillende fasen, met een oude nederzettingkern die soms teruggaat op een vroeg- of pre-middeleeuwse aanwezigheid. Voor de afbakening is in eerste instantie gekeken naar het 19de-eeuwse gereduceerde kadaster omdat dit de eerste nauwkeurige kadasterkaart is die nog een tijdsbeeld geeft van voor de industrialisering.

#### Is de aanduiding van

- **Sint-Truiden (Sint-Truiden)** Deze zone omvat de historische stadskern van Sint-Truiden.

#### Meer info

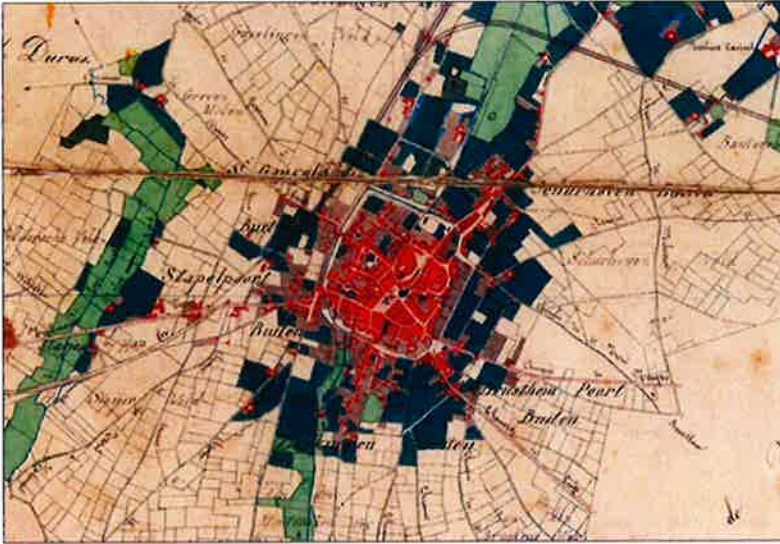
- <https://id.erfgoed.net/aanduidingsobjecten/11920>

#### Beschermingbesluiten

- **Historische stadskern Sint-Truiden** - <https://id.erfgoed.net/besluiten/5916>  
Vaststellingsbesluiten

# Wetenschappelijke inventaris

## Historische stadskern van Sint-Truiden



### Beknopte karakterisering

Typologies [steden](#), [stadsomwallingen](#)

Datering [middeleeuwen](#), [nieuwe tijd](#)

### Beschrijving

#### Algemene Beschrijving

Sint-Truiden is gelegen in het zuidwesten van de provincie Limburg, in de Haspengouwse leemstreek. Het glooiende reliëf wordt er doorsneden door talrijke zijtakken van de Gete. De stad ligt in en langs de vallei van de Cicindriabeek. Deze beek ontspringt ten zuiden van de stad, loopt via de Beekstraat de stad in en verlaat de stad in het noordoosten. De abdijgebouwen werden op de zuidoostelijke helling van deze beek ingeplant (De Winter 2010, 2-3).

De gronden rond de stad worden gekenmerkt door droge en natte leembodems. Op het gewestplan staat de historische stadskern van Sint-Truiden hoofdzakelijk ingekleurd als woongebied met cultureel-historische en/of esthetische waarde. Ook parkgebied en woongebied komen aan de rand van de stadskern voor.

#### Archeologische nota

Hoewel Sint-Truiden mogelijk een Romeinse kern heeft (De Winter 2010, 41), gaat het ontstaan van het huidige stadje terug tot de vroege middeleeuwen, met name tot de stichting van de Sint-Trudoabdij in 664. Het huidige Sint-Truiden is als nederzetting rond de abdij uitgebouwd. De vestiging van het klooster situeert zich in een hele reeks stichtingen in de 7de-8ste eeuw in onze regio (Charles 1965, 76). De Sint-Trudo abdij is gebouwd op een bestaand domein *Sarchinium*. Dit domein was omgeven door dicht woud aan drie zijden, aan de westelijke zijde werd het begrensd door de moerassige beemden van de Cicindriabeek. Trudo, een edelman van Frankische afkomst, liet een kerk en klooster bouwen op een kleine verhevenheid op de rechteroever van deze beek. De stichting is een van de oudste kloosterstichtingen van Vlaanderen en dateert uit het midden van de 7de eeuw. Na de dood van Trudo groeide er al gauw een kleine nederzetting rond de abdij. Bedevaarders kwamen er het graf van Trudo bezoeken (De Winter 2010, 1-2).

In 740 wordt het klooster van Sint-Trudo omgevormd tot benedictijnenabdij. Deze wordt in 883 samen met de nederzetting verwoest door de Noormannen. Onder impuls van keizer Otto I, wordt de abdij samen met de nederzetting heropgebouwd, onder het patronaat van het bisdom Metz. Deze nederzetting groeide rondom het marktplein met invalswegen die aan het marktplein vertrekken (dibe/geheel/20972).

In de 11de eeuw was Sint-Truiden al uitgegroeid tot een versterkte stad, met een aarden wal en gracht met toegangspoorten ([www.eyes-e-tools.com](http://www.eyes-e-tools.com)). De stad werd toen *Oppidum Sancti Trudonis* genoemd. Intussen was ook de abdij die in deze periode gebouwd werd en een ongeziene bloei kende, een erg indrukwekkend gebouw geworden (De Winter 2010, 1-2).

Op de abdijsite werden in het verleden al meermaals opgravingen uitgevoerd, waarbij de focus meestal lag op het vrijleggen van restanten van de abdiijkerk.

Zo werd in 1939 een opgraving uitgevoerd door van Hoeymissen en Boes die grote delen van de abdiijkerk blootlegde, voor zover deze zich niet onder de seminariekerk bevonden. Tijdens de oorlog werd het onderzoek enkele keren hervat, en wordt er o.a. gegraven voor de abdijsijten (De Winter 2010, 21-34).

Enkele jaren later, in 1949, gingen Breuer en Lemaire op zoek naar de kapel voor Sint-Trudo uit de 12de eeuw. Over deze opgraving is weinig geweten (De Winter 2010, 25-27).

In recentere tijden, wordt na de brand van 1975 ervoor geijverd om archeologisch onderzoek te laten uitvoeren op de nog niet eerder vrijgelegde delen van de abdijkerk. In 1982 werd de opgraving uitgevoerd. Intussen was het internaat al weer opgebouwd en zijn delen van de abdijkerk onherroepelijk verloren gegaan door de nieuwbouw. Toch worden nog verschillende opeenvolgende kerkgebouwen blootgelegd, waaronder ook muren van de allereerste kerk uit de 7de eeuw. Ook een groot aantal graven werd aangesneden (De Winter 2010, 28-30).

In 1992 werd de crypte nogmaals onderzocht naar aanleiding van het publiek toegankelijk maken ervan. In 1996 kwamen een aantal begravingen aan het licht tijdens de aanleg van nutsvoorzieningen ten zuidwesten van de crypte. De laatste opgravingen aan de abdij werden uitgevoerd in 2005 waarbij muren en funderingen uit verschillende bouwfases werden blootgelegd (De Winter 2010, 31-32).

In 1086 (of 1087) werd de stad ingelijfd bij het prinsbisdom Luik, maar behield de abdij zijn jurisdictie over een deel van het grondgebied. Het voogdijerschap over de stad was reeds lange tijd een twistpunt tussen verschillende heren, voornamelijk de hertogen van Leuven en de graven van Duras, een klein graafschap in het zuidwesten van Limburg. Dit gaf aanleiding tot verschillende belegeringen en plunderingen (dibe/geheel/20972).

Intussen werd in de 1129 de eerst omwalling vervangen door een stenen vestingsmuur die werd uitgebouwd tot een indrukwekkende gordel van poorten en torens. Na de ontmanteling in 1675 en de afbraak van de overblijvende muren bleef het tracé nog bewaard in het stadspark en de vesten ([www.eyes-e-tools.com](http://www.eyes-e-tools.com)). Archeologisch noodonderzoek aan de Sluisberg (Clockempoort) bracht, naast middeleeuwse en postmiddeleeuwse bewoningssporen, mogelijk sporen van de omwalling aan het licht. Enkele opmerkelijke bevindingen van dit onderzoek zijn een kuil uit de late bronstijd - vroege ijzertijd en een bunker uit de Tweede Wereldoorlog (Pauwels 2006, 308-314).

In de late middeleeuwen waren vooral de lakennijverheid en de handel over lange afstand belangrijk voor Sint-Truiden; de abdij speelde een belangrijke rol in deze handelsactiviteiten (De Winter 2010, 1-2). De wisselwerking tussen de stad en abdij komt verder o.a. tot uiting in de stichting van heel wat andere religieuze instellingen waar de abdij aandeel in had. De Sint-Gangulfuskerk, de oudste kerk van de stad, werd opgericht op bevel van de abt. Ook de parochiekerk (Onze-Lieve-Vrouw) werd in de 12de eeuw zo opgericht. Het Sint-Agnesbegijnhof (13de eeuw) en het minderbroederklooster (13de eeuw) werden beide opgericht op gronden die door de abdij werden geschonken. De scheiding tussen het geestelijke en het wereldlijke domein werd gevormd door de markt. Op deze scheiding werden de hallen (14de eeuw) en later het stadhuis (18de eeuw) opgericht (De Winter 2010, 41).

Bij archeologisch onderzoek in de kelders van het stadhuis werden sporen aangetroffen die dateren van vóór de bouw van het stadhuis. Mogelijk werd de gracht die de scheiding vormde tussen abtelijk en prins-bisschoppelijk domein aangesneden. Ook andere sporen dateren uit de vroege en volle middeleeuwen. Drie ovens dateren ten vroegste uit de 13de-14de eeuw. De functie van de ovens is onduidelijk, maar mogelijk dienden er 2 als bakoven. De functie van de derde oven is onduidelijk (Driesen 2009, 16).

De 15de eeuw is een vrij woelige periode: in 1405 was er de belegering en inname van de stad door Hendrik de Horne van Luik; in 1467 vond de Slag van Brustem plaats. Karel de Stoute nam het op tegen het Luikse leger, met beleg en inname van de stad, en verwoesting der versterkingen tot gevolg (10 jaar later startte men met de bouw van nieuwe versterkingen); in 1489 belegerde Robert van der Marck Sint-Truiden (Venken 1993, 196).

In 1568 werd de stad ingenomen door Willem de Zwijger; door haar afhankelijkheid van het prinsbisdom had de stad echter weinig te lijden van de Spaanse troepen. In 1675 werd de vesting door Lodewijk XIV ontmanteld: de poorten werden opgeblazen, en de ommuring verdween geleidelijk; de enige restanten zijn de onderbouw van de Brustempoort, en een gedeelte van de stadswal in de kloostertuin der minderbroeders; het tracé bleef echter behouden, op de meeste plaatsen in de vorm van beboomde dreven (cf. Tiensevest, Tichelrijlaan, Kazernevest) die, samen met de torens van het stadhuis, van de Onze-Lieve-Vrouwekerk en van de abdijkerk, mee het stadssilhouet bepalen ([www.eyes-e-tools.com](http://www.eyes-e-tools.com)).

Na de middeleeuwen verloor de stad aan belang, een stilstand die duurde tot in de 19de eeuw. Na de Franse Revolutie werd de abdij verkocht en de gebouwen geplunderd en grotendeels afgebroken (De Winter 2010, 1-2).

## Evaluatie van de bewaringstoestand en motivatie voor de afbakening

De stedelijke ruimte bewaart sporen van samenlevingen die daar achtereenvolgens aanwezig waren en deze ruimte aan hun noden hebben aangepast. Ze is met andere woorden het resultaat van een complex levenstraject waarbij de invulling veranderlijk was naar gelang de sociaal-economische, maatschappelijke en institutionele context. Meer nog dan bij dorpen hebben stadsplattegronden een cumulatief karakter en verschillende fasen. De meeste steden zijn niet als geheel gepland, maar hebben vaak een oude nederzettingkern die teruggaat op een oude burcht of abdij, een economische infrastructuur of andere. Soms kunnen deze zelfs refereren naar een oudere, vroeg- of pre-middeleeuwse aanwezigheid.

Het gebruik van de 19de-eeuwse kadasterkaart (gereduceerd kadaster) als bron voor het onderzoek naar de historische gelaagdheid van een stad wordt gesuggereerd omdat deze een tijdsbeeld geeft van net voor de industrialisering en omdat dit de eerste nauwkeurige versie van het kadaster is met perceelsaanduiding. De oorspronkelijke perceelsindeling van een stad is een relatief stabiel element in de plattegrond, die vaak een pre-stedelijke oorsprong kent. Ondanks de processen van herverdeling blijven oude bezitsgrenzen en straatpatronen toch lang zichtbaar in het stedelijke landschap. De historische stedelijke kernen zijn immense archeologische sites en behoren tot de meest uitgebreide en complexe sites ter wereld, zowel in extensie als in stratigrafie. Tegelijkertijd zijn deze sites door permanente verstedelijking en stedelijke ontwikkeling ter plaatse zwaar bedreigd.

Wat betreft de afbakening wordt er traditioneel van uitgegaan dat de aanwezige versterkingen in de eerste plaats louter defensieve structuren waren en als dusdanig infrastructuur met een zware belemmerende invloed op de stadsontwikkeling. Hieruit volgt de constructie om de stadswallen te beschouwen als grenzen aan de stadsgroei en dus als bepaling van stadsfasen. De stadswallen vormen een belangrijk onderdeel van de stedelijke identiteit en zijn als zodanig actieve componenten en bepalend voor de conceptuele stedelijke ruimte vóór de industriële periode en dus ook betekenisvol als afbakening van de complexe archeologische sites die steden zijn.

Omwille van al deze redenen wordt de grens van de archeologisch complexe en waardevolle ruimte vastgelegd op de buitenste afbakening van de stadsgracht rond de wallen en muren. De grachten bieden bovendien goede bewaringscondities voor organisch stedelijk afval. In een aantal gevallen werden de laatmiddeleeuwse muren tussen de 16de en de 18de eeuw vervangen door bastions en Vaubanversterkingen. De vergelijking met oudere stadsplannen laat echter steeds zien dat deze latere omwallingen ook de volledige laatmiddeleeuwse ruimte omvatten.

Het intekenen van de kernen gebeurde vanuit de ruimste perceelsafbakening en rekening houdende met belangrijke fysieke grenzen. Deze afbakening concentreert zich in de eerste plaats op de begrenzingen die zichtbaar zijn op de kaart, zoals stadsmuren, omwalling, stadsgrachten. Ook de open ruimtes tussen de bebouwde kern en strategische elementen zoals de rivieroever worden mee opgenomen. Op deze manier zijn we honderd procent zeker dat de afbakening van de historische stedelijke kernen in Vlaanderen dekkend is voor de volledige zone met complex stadsarcheologisch erfgoed (Tys e.a. 2010).

## Bibliografie

Kabinetskaart van de Oostenrijkse Nederlanden voor Zijn Koninklijke Hoogheid de Hertog Karel Alexander van Lotharingen, Jozef Jean François de Ferraris, Koninklijke Bibliotheek van België, uitgegeven in 1770-1778, schaal 1:11.520 herleid naar 1:25.000.

Gereduceerde Kadasterkaart van België, Dépôt de la Guerre, uitgegeven in 1845-1855, schaal 1:20.000.

CHARLES J.L. 1965: *La ville de Saint-Trond au moyen-âge. Des origines à la fin du XIVe siècle*, Bibliothèque de la Faculté de Philosophie et Lettres de l'Université de Liège, 173, Parijs.

DE WINTER N. 2010: *Archeologische evaluatie en waardering van de abdij-site van Sint-Truiden (provincie Limburg)*, Sint-Truiden.

DRIESEN P. e.a. 2009: *Archeologische opgraving in de kelders onder de hal van het stadhuis van Sint-Truiden*, Rapport 84, Sint-Truiden.

GERITS J. 1989: *Historische steden in Limburg*, Brussel.

PAUWELS D. & Van den Hove P. 2006: Sint-Truiden: van bronstijdkuil tot bunker, *Limburg. Het Oude Land van Loon* 85/2006.4, 308-314.

SMEETS M. 2013: *De archeologische begeleiding in de OLV-kerk te Sint-Truiden*, Archo-rapport 155, Kessel-Lo.

TYS D., BUYLE E., VERDURMEN I. & CANTERS F. 2010: *Vectorisering en karakterisering van nederzettingkernen op basis van het zgn. 'gereduceerd kadaster'*, Skar-rapport 5, Brussel.

VENKEN J. 1993: *Oud Sint-Truiden en omgeving*, Gent.

VERHELST K. 1993: De domeingroep Halen. Een onderzoek naar de historisch-geografische, economische, politieke en religieuze structuren van de parochies Donk, Halen, Linkhout, Berbroek, Zelk, Scholen en Loksbergen tijdens de vroege en volle middeleeuwen, *Het Oude Land van Loon* 48, 3-187.

SCHLUSMANS F. 1981: *Sint-Truiden* [online], <https://lid.erfgoed.net/erfgoedobjecten/20972> (geraadpleegd op 03 juni 2014).

[http://www.eyes-e-tools.com/update/pages/stt\\_info2.asp?seq=2931&custid=116](http://www.eyes-e-tools.com/update/pages/stt_info2.asp?seq=2931&custid=116) (geraadpleegd op 03 juni 2014).

## Waarden

Is aangeduid als

- **Sint-Truiden (Sint-Truiden)** Deze zone omvat de historische stadskern van Sint-Truiden.

Omvat

- **Schepen Dejonghstraat (Sint-Truiden)** Het proefputten- en proefsleuvenonderzoek wijst op de aanwezigheid van een archeologische site met sporen te dateren van de vroege middeleeuwen tot in de postmiddeleeuwse periode. De bewaringstoestand van de aangetroffen sporen is goed, zeker voor wat betreft deze in het onderste niveau. De aanwezigheid van twee dikke ophogingspakketten, de zogenaamde bruine en zwarte laag, heeft hier een rol in gespeeld. De sporen die aangetroffen werden betreffen stenen muren en muurfunderingen, paalkuilen, kuilen en een greppel. Een aantal kuilen zijn omvangrijk. Vermoedelijk betreffen het (afval)kuilen, beerputten, waterputten,... Sporen van ambachtelijke activiteiten werden niet aangetroffen, maar kunnen gezien de ligging van het onderzoeksgebied in een historisch woonblok wel verwacht worden.

Hetzelfde kan gezegd worden van sporen die te maken hebben met tuin- en erfinrichting.

- **Diesterstraat 66 (Sint-Truiden)** Het proefputten- en proefsleuvenonderzoek wijst duidelijk op de aanwezigheid van een archeologische site met sporen te dateren vanaf de laatmiddeleeuwse periode.
- **Diesterstraat 68 (Sint-Truiden)** In de proefsleuf en de 2 proefputten konden in het totaal 89 sporen herkend worden over 2 archeologische niveaus met plaatselijk meerdere nivellerings- en afdekkingslagen. Het onderste archeologische vlak zat op 1 tot 1,5m beneden maaiveld. De sporen werden aan de hand van geassocieerde vlakvondsten gedateerd in de middeleeuwen. Mogelijk bevat het terrein al bewoningssporen van in de 10de eeuw.
- **Schepen Dejonghstraat (Sint-Truiden)** Tijdens de werfbegeleiding werden er, naast dertien recente verstoringen, twee archeologische sporen (in WP2) en twee losse vondsten (in PR5) aangetroffen.
- **Schepen Dejonghstraat 29 (Sint-Truiden)** De kelder heeft een tongewelf en is volgens de vinder opgebouwd uit baksteen. De kelder was al gedeeltelijk beschadigd en opgevuld.
- **Clement Cartuyvelsstraat, Slachthuisstraat (Sint-Truiden)** De werfbegeleiding liet toe vast te stellen dat de omwalling van Sint-Truiden uit 1050 eerder beperkt is geweest van omvang en dat de omwalling uit 1129 verantwoordelijk is voor de omvangrijke uitgraving zoals die nog deels zichtbaar is ter hoogte van de Kapucijnenvest.

Is deel van

- **Sint-Truiden (Sint-Truiden)**

Meer info

- <https://id.erfgoed.net/erfgoedobjecten/140054>

# Unesco werelderfgoed

## Unesco werelderfgoed bufferzone: Stadhuis Sint-Truiden met belfort: buffer

Unesco werelderfgoed bufferzone

### Beknopte karakterisering

**Typologies** [belforten](#), [hallen](#), [stadhuizen](#)

**Datering** [derde kwart 14de eeuw](#), [eerste kwart 17de eeuw](#), [derde kwart 18de eeuw](#)

### Betrokken personen

- [Bolgrez, Johannes \(Ontwerper\)](#)
- [Fayn, Etienne \(Ontwerper\)](#)
- [Govaerts, Willem \(Ontwerper\)](#)

### Beschrijving

Het stadhuis van Sint-Truiden met belfort is [erkend als werelderfgoed](#). De binnenstad van Sint-Truiden werd als bufferzone rond deze gebouwen afgebakend.

Het [volledige dossier](#) kan je raadplegen op de website van UNESCO.

### Is de omvattende aanduiding van

- **Grote Markt 68 (Sint-Truiden)** De oprichting van een hal op de markt dateert van 1366; van deze constructie, mogelijk een houtbouw, resten nog enkele sporen (kalkstenen zuilen). De hal, zoals deze bewaard bleef in de onderbouw van het huidige stadhuis, kreeg zijn huidig uitzicht in 1755.

### Meer info

- <https://id.erfgoed.net/aanduidingsobjecten/15037>

## Gegevens opvraging

Ordernummer:	O2022-0748517	Datum opzoeking:	2/12/2022
Referentienummer:	Clement Cartuyvelstraat 23-1	Zoekdata:	71053H0220/00_000
Perceel:	71053H0220/00_000		

## Resultaat opvraging perceel gelegen in Sint-Truiden afdeling SINT-TRUIDEN 1 AFD, sectie H met perceelnummer 0220/00\_000 [71053H0220/00\_000]

### Wateroverstromingsgevoelige gebieden

#### Indicatieve kaartweergave



#### Resultaat

- Controleer of het perceel (gedeeltelijk) ingekleurd is als mogelijk of effectief overstromingsgevoelig gebied
- Informatief: het middelpunt van het perceel is "Niet overstromingsgevoelig"

#### Legende

- Niet overstromingsgevoelig
- Mogelijk overstromingsgevoelig
- Effectief overstromingsgevoelig

### Risicozones overstromingen - kaart 2017

#### Indicatieve kaartweergave



#### Resultaat

- Controleer of het perceel (gedeeltelijk) ingekleurd is als risicozone voor overstromingen
- Informatief: het middelpunt van het perceel is niet gelegen in een risicozone voor overstromingen

#### Legende

- Risicozone overstroming
- Nieuwe risicozone overstroming (kaart 2017)

## Afgebakende gebieden



### Indicatieve kaartweergave



#### Resultaat

- Het perceel is niet gelegen in een afgebakende oeverzone of afgebakend overstromingsgebied.

#### Legende

-  IWB Oeverzone
-  IWB Overstromingsgebied

## Signaalgebieden



### Indicatieve kaartweergave



#### Resultaat

- Controleer of het perceel (gedeeltelijk) ingekleurd is als signaalgebied.
- Informatief: het middelpunt van het perceel ligt niet in een signaalgebied.

#### Legende

-  Bouwrijke opgave
-  Verscherpte watertoets



## Welke informatie kan u terugvinden in dit uittreksel?

### **Overstromingsgevoelige gebieden**

Het betreft de informatieplicht voor vastgoed in overstromingsgevoelig gebied ingevoerd in het decreet Integraal Waterbeleid (via aan wijziging van Wet 19 juli 2013), als instrument in de aanpak van wateroverlast.

### **Afgebakende oeverzones en overstromingsgebieden**

Het betreft de gebieden afgebakend als oeverzone of overstromingsgebied om ervoor te zorgen dat er ruimte blijft voor water. In deze afgebakende zones, gelden een aantal gebruikersbeperkingen en kunnen instrumenten van recht van voorkoop, aankoopplicht of vergoedingsplicht van toepassing zijn.

### **Risicozones overstromingen**

Risicozones zoals bepaald in het Koninklijk besluit van 20 september 2017 tot wijziging van het koninklijk besluit van 28 februari 2007 tot afbakening van de risicozones bedoeld in artikel 68-7 van de wet van 25 juni 1992 op de landverzekeringsovereenkomst (met betrekking tot de verzekering tegen natuurrampen).

### **Signaalgebieden**

Signaalgebieden zijn nog niet ontwikkelde gebieden met een harde ruimtelijke bestemming (vb. woonuitbreidingsgebied, industriegebied...) die ook een functie kunnen vervullen in de aanpak van wateroverlast, omdat ze kunnen overstromen of omdat ze omwille van specifieke bodemeigenschappen als een natuurlijke spons fungeren.

## Bron vastgoedinfo

Deze opvraging bevat overheidsinformatie verkregen van de Vlaamse Milieumaatschappij en de Coördinatiecommissie Integraal Waterbeleid, Dokter De Moorstraat 24-26, 9300 Aalst en Informatie Vlaanderen, Havenlaan 88, 1000 Brussel wat betreft het Grootschalig Referentie Bestand Vlaanderen (GRB).

### **Meer info**

[www.integraalwaterbeleid.be](http://www.integraalwaterbeleid.be)

[www.waterinfo.be/watertoets](http://www.waterinfo.be/watertoets)

*Document gegenereerd op basis van de gegevens ontvangen van de Vlaamse Milieumaatschappij en de Coördinatiecommissie Integraal Waterbeleid via de ORIS webservices.*

CIB vlaanderen vzw - Kortrijksesteenweg 1005 - 9000 Gent  
0425.043.508 - [vastgoedinfo@vastgoedloket.be](mailto:vastgoedinfo@vastgoedloket.be)

## Gegevens opvraging

Ordernummer: O2022-0748518 Datum opzoeking: 2/12/2022  
 Referentienummer: Clement Cartuyvelstraat 23-1 Zoekdata: 71053H0220/00\_000  
 Perceel: 71053H0220/00\_000

## Resultaat opvraging perceel gelegen in Sint-Truiden afdeling SINT-TRUIDEN 1 AFD, sectie H met perceelnummer 0220/00\_000 [71053H0220/00\_000]

### Indicatieve kaartweergave



### Resultaat

- Een of meerdere entiteiten op deze locatie beschikken over een conformiteitsattest, onderstaand vindt u een overzicht van de publieke gegevens.

Ligging	Type	Omschrijving
Clement Cartuyvelsstraat 23 - 3800 Sint-Truiden	Conformiteitsattest (CA)	Woning op eengezinswoning volledig De woning voldoet aan de minimale woningkwaliteitsnormen geldig op het moment van afgifte conformiteitsattest.

## **Woningkwaliteit**

De wet zegt dat iedereen recht heeft op menswaardig wonen. Een gezonde woning met een minimum aan comfort is immers een belangrijke voorwaarde voor een goede levenskwaliteit. Elke woning in Vlaanderen moet daarom voldoen aan een aantal minimumnormen op het vlak van veiligheid, gezondheid en basiscomfort. Die woningkwaliteitsnormen liggen vast in de Vlaamse Codex Wonen.

Wie een woning in Vlaanderen verhuurt, moet ervoor zorgen dat deze volledig in orde is en voldoet aan bepaalde normen. U leest meer over woningkwaliteitsnormen op de pagina "[Welke zijn de woningkwaliteitsnormen?](#)"

## **Bron Wonen Vlaanderen**

Deze opvraging kwam tot stand in samenwerking met Wonen Vlaanderen en op basis van het Vlaams Loket Woningkwaliteit.

Het conformiteitsattest is een officieel document dat de gemeente aflevert en dat aantoont dat de woning op het moment van de controle aan de woningkwaliteitsnormen voldeed. In sommige gevallen kan ook Wonen-Vlaanderen een conformiteitsattest afleveren. Om na te gaan of een woning conform, veilig en gezond is, voert een woningcontroleur van de gemeente of van Wonen-Vlaanderen een conformiteitsonderzoek uit. Hij controleert de woning aan de hand van een technisch verslag.

De woning krijgt een conformiteitsattest als ze niet ongeschikt of onbewoonbaar is en voldoende rookmelders heeft. U leest meer over ongeschikt- en onbewoonbaarheid op de pagina "[Wat als mijn woning niet in orde is?](#)"

*Document gegenereerd op basis van de gegevens ontvangen van Wonen Vlaanderen via de ORIS webservices.*

CIB vlaanderen vzw - Kortrijksesteenweg 1005 - 9000 Gent  
0425.043.508 - [vastgoedinfo@vastgoedloket.be](mailto:vastgoedinfo@vastgoedloket.be)

## Gegevens opvraging

Ordernummer:	O2022-0748519	Datum opzoeking:	2/12/2022
Referentienummer:	Clement Cartuyvelstraat 23-1	Zoekdata:	71053H0220/00_000
Perceel:	71053H0220/00_000		

## Resultaat opvraging perceel gelegen in Sint-Truiden afdeling SINT-TRUIDEN 1 AFD, sectie H met perceelnummer 0220/00\_000 [71053H0220/00\_000]

### Indicatieve kaartweergave



### Resultaat

- Op deze locatie werden er geen entiteiten gevonden die zijn opgenomen in het register van herstellvorderingen.

### Woningkwaliteit

De wet zegt dat iedereen recht heeft op menswaardig wonen. Een gezonde woning met een minimum aan comfort is immers een belangrijke voorwaarde voor een goede levenskwaliteit. Elke woning in Vlaanderen moet daarom voldoen aan een aantal minimumnormen op het vlak van veiligheid, gezondheid en basiscomfort. Die woningkwaliteitsnormen liggen vast in de Vlaamse Codex Wonen.

Wie een verkrotte woning verhuurt, te huur stelt of ter beschikking stelt, maakt zich schuldig aan krotverhuur en dat is een misdrijf waar zware straffen op staan. Het parket kan de verhuurder daarvoor vervolgen.

Het register van herstellvorderingen verzamelt alle panden waarvoor door de wooninspecteur in het kader van de strafrechtelijke procedure inzake woningkwaliteitshandhaving een herstellvordering werd opgesteld en waarvoor nog niet werd vastgesteld dat deze herstellvordering uitgevoerd werd. Dit register is te onderscheiden van de inventaris van ongeschikte en onbewoonbare woningen, dewelke enkel woningen bevat die ongeschikt of ongeschikt en onbewoonbaar verklaard zijn via een besluit.

U leest meer over herstellvorderingen op de pagina "[De strafrechtelijke procedure van de Vlaamse wooninspectie?](#)"

**Bron Wonen Vlaanderen**

Deze opvraging kwam tot stand in samenwerking met Wonen Vlaanderen en op basis van het Vlaams Loket Woningkwaliteit en het Register van herstellvorderingen.

*Document gegenereerd op basis van de gegevens ontvangen van Wonen Vlaanderen via de ORIS webservice.*

CIB vlaanderen vzw - Kortrijksesteenweg 1005 - 9000 Gent  
0425.043.508 - [vastgoedinfo@vastgoedloket.be](mailto:vastgoedinfo@vastgoedloket.be)

## Gegevens opvraging

Ordernummer: O2022-0748521 Datum opzoeking: 2/12/2022  
Referentienummer: Clement Cartuyvelstraat 23-1 Zoekdata: 71053H0220/00\_000  
Perceel: 71053H0220/00\_000

## Resultaat opvraging perceel gelegen in Sint-Truiden afdeling SINT-TRUIDEN 1 AFD, sectie H met perceelnummer 0220/00\_000 [71053H0220/00\_000]

### Indicatieve kaartweergave



### Resultaat

- Op deze locatie werden er geen entiteiten gevonden die zijn opgenomen in het Vlaamse inventaris van ongeschikte en onbewoonbare woningen.

## Woningkwaliteit

De wet zegt dat iedereen recht heeft op menswaardig wonen. Een gezonde woning met een minimum aan comfort is immers een belangrijke voorwaarde voor een goede levenskwaliteit. Elke woning in Vlaanderen moet daarom voldoen aan een aantal minimumnormen op het vlak van veiligheid, gezondheid en basiscomfort. Die woningkwaliteitsnormen liggen vast in de Vlaamse Codex Wonen.

Met de heffing op ongeschikte en onbewoonbare woningen, ook wel 'krotbelasting' genoemd, wil de Vlaamse overheid de verloedering van de leefomgeving tegengaan. De belasting is gericht op ongeschikt of onbewoonbaar verklaarde woningen of gebouwen. Die gebouwen komen terecht in een inventaris die opgemaakt en beheerd wordt door Wonen-Vlaanderen.

Naast deze belasting kunnen Vlaamse gemeenten ook zelf belastingen heffen en innen om leegstand en verwaarlozing tegen te gaan. De lijst met leegstaande gebouwen (zonder persoonsgegevens) kunt u opvragen bij de gemeente waar het pand gelegen is.

## Bron Wonen Vlaanderen

Deze opvraging kwam tot stand in samenwerking met Wonen Vlaanderen en op basis van het Vlaams Loket Woningkwaliteit en Vlaamse inventaris van ongeschikte en onbewoonbare woningen (VIVOO).

Het Vlaamse inventaris van ongeschikte en onbewoonbare woningen bestaat uit twee lijsten:

- woningen die ongeschikt of ongeschikt en onbewoonbaar werden verklaard op basis van de administratieve procedure tot ongeschikt- en onbewoonbaarverklaring van de Vlaamse Codex Wonen (boek 3);
- woningen die onbewoonbaar werden verklaard op basis van artikel 135 van de Nieuwe Gemeentewet.

U leest meer over ongeschikt- en onbewoonbaarheid op de pagina "[Wat als mijn woning niet in orde is?](#)"

U leest meer over heffingen op de pagina "[Heffing op ongeschikte en onbewoonbare woningen](#)"

*Document gegenereerd op basis van de gegevens ontvangen van Wonen Vlaanderen via de ORIS webservices.*

CIB vlaanderen vzw - Kortrijksesteenweg 1005 - 9000 Gent  
0425.043.508 - [vastgoedinfo@vastgoedloket.be](mailto:vastgoedinfo@vastgoedloket.be)

## Gegevens opvraging

Ordernummer:	O2022-0748520	Datum opzoeking:	2/12/2022
Referentienummer:	Clement Cartuyvelstraat 23-1	Zoekdata:	71053H0220/00_000
Perceel:	71053H0220/00_000		

## Luchtfoto's

2019





### Historische kaarten

Fricx kaarten , Carte des Pays-Bas (1712)



### Info

Eugène-Henri Fricx is de stichter van een belangrijke drukkerdynastie in de 18de eeuw te Brussel. Hij werd geboren in de 1644 in het hartje van Brussel (in de Sint-Gorikswijk). Zijn vader, Henri Fricx, was een handelaar, geen drukker of boekhandelaar, maar hij kwam terecht in een drukkerfamilie via zijn huwelijk met Barbe Mommaert. Op 16 mei 1689 werd Eugène-Henri Fricx "imprimeur de sa majesté", een privilege dat hem werd toegekend door de "Conseil privé" van de koning van Spanje. Hoewel hij al sinds 1670 als drukker actief was, duurde het tot 1703 voor Fricx zijn eerste kaarten begon te drukken en te verkopen.

Villaret kaarten (1745 – 1748)



### Info

De Villaretkaart is genoemd naar Jean Villaret, ingenieur-geograaf bij het Franse hof en één van de makers. De kaart kwam tot stand na één van de Franse veroveringsstochten door onze gebieden (1745-48). Enkele jaren kregen de Fransen de controle over ons territorium. Zij stuurden een groep ingenieur-geografen op pad om de pas veroverde gebieden te karteren. Villaret nam het gebied tussen Menen-Gent-Doornik tot Maastricht-Luik voor zijn rekening. Het gedeelte van de kust en de Westhoek bracht een collega al eerder in kaart tussen 1729 en 1730.

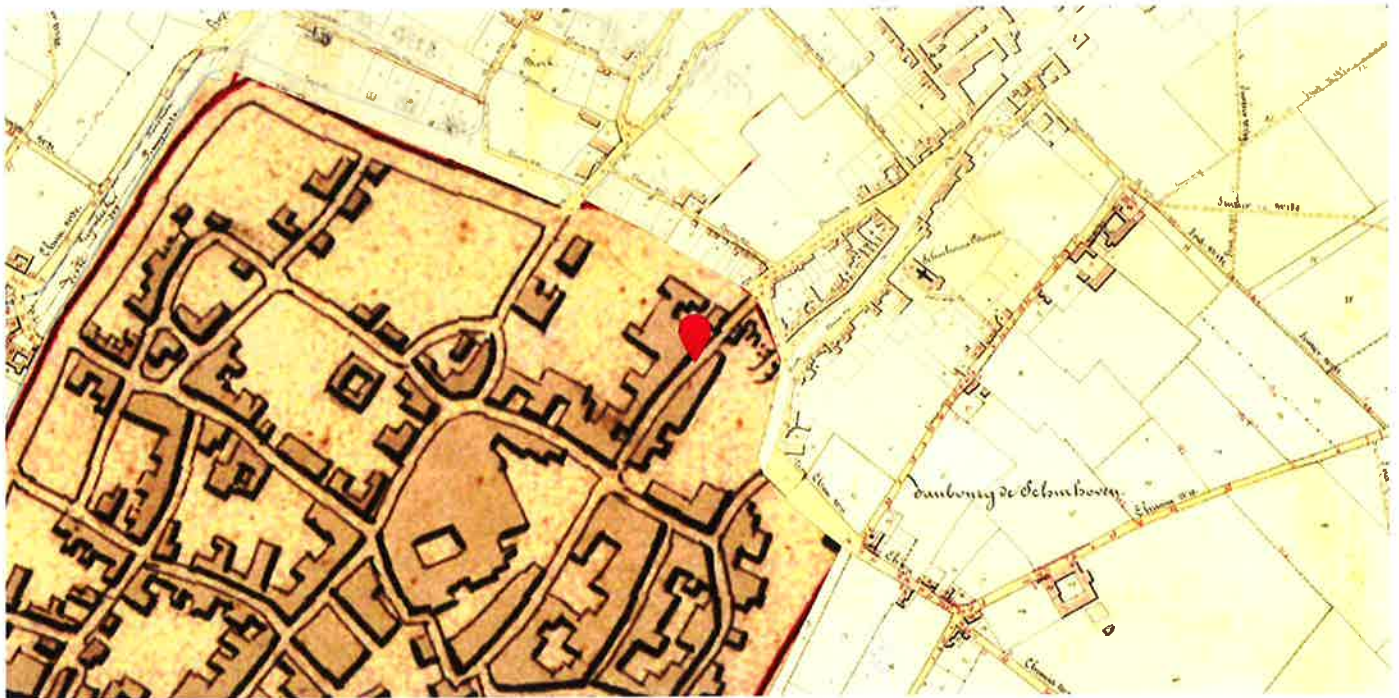
## Ferraris kaarten (1745 – 1748)



### Info

Het einde van de 18de eeuw was in onze gebieden een vrij onstabiele periode. Het huidige België bestond dan grosso modo uit de Oostenrijkse Nederlanden (dit omhelsde het Hertogdom Luxemburg, Hertogdom Brabant, Graafschap Henegouwen, Graafschap Vlaanderen), het Prinsbisdom Luik (Heilige Roomse Rijk) en het Hertogdom Bouillon. In opdracht van Keizerin Maria-Theresia en Keizer Jozef II werden de Oostenrijkse Nederlanden gekarteerd onder leiding van generaal Joseph-Jean-François graaf de Ferraris (1726 – 1814). Deze eerste systematische grootschalige topografische kartering op schaal 1:11 520 (1771 – 1778) leidde tot een veelkleurige handschriftkaart – Kabinetskaart genaamd – in drie exemplaren waarvan de Koninklijke Bibliotheek Albert I te Brussel er één bezit. Het is de eerste systematische en grootschalige kartering van "België".

## Atlas der buurtwegen (1841)



### Info

Overzicht van de historische versies (1843 - 1845) van de overzichtsplannen en detailplannen van de Atlas der Buurtwegen van Vlaanderen. De Atlassen der Buurtwegen werden opgemaakt in uitvoering de wet van 10 april 1841. De wetgever wilde in 1841 ondubbelzinnig aanduiden welke kleine wegen een openbaar karakter hadden. Bedoeling was dus een inventarisatie te maken van alle "openbare" wegen en "private wegen met openbare erfdiensbaarheid". De atlas maakt een onderscheid in buurtwegen en voetwegen (sentiers). Voetwegen zijn smalle wegen (soms maar 1 meter breed) en de bedding behoort gewoonlijk toe aan de aangelanden.

### Vandermaelen kaarten (1846 – 1854)



#### Info

Philippe Vandermaelen (1795-1869) werd op het einde van de 18de eeuw te Brussel geboren in een rijke familie. Al in zijn kinderjaren stelde hij veel belang in de cartografie en hij vormde zich als autodidact. Hij begon zijn carrière met een werk van monumentale omvang: een Atlas universel, die hij tussen 1825 en 1827 publiceerde in veertig afleveringen van telkens tien folio's. Dit werk is in twee opzichten uitzonderlijk: het gaat om de eerste wereldatlas, op één enkele schaal, waarvan een reusachtige wereldbol met een doorsnede van 7,55 meter kan worden gemaakt; bovendien gaat het om de eerste atlas die tot stand kwam met een druktechniek die kunstenaars hoog schatten maar waarmee wetenschappers nog niet vertrouwd waren: de lithografie. Het duurde niet lang voor Philippe Vandermaelen internationale bekendheid genoot.

### Popp kaarten (1842 - 1879)



#### Info

Tussen 1842 en 1879 begon Philippe-Christian POPP (1805-1879) met het ambitieuze project waarvoor Philippe VANDERMAELEN het initiatief had genomen en dat erin bestond om de kadastralplannen te tekenen van alle Belgische gemeenten die hij wenste te vulgariseren, mettre à la portée de tout le monde et de toutes les bourses (vulgariseren en voor iedereen voor een bescheiden prijs beschikbaar te maken). Zijn dood in 1879 onderbrak de totstandkoming van zijn Atlas cadastral parcellaire de la Belgique [...]. Zijn weduwe Caroline-Clémence BOUSSART (1808-1891) voltooide de publicatie van de plannen voor de provincie Luik. Het fonds telt ongeveer 1.800 plannen (waarvan sommige op meerdere folio's), te vermeerderen met de 164 kadastralplannen van de Atlas cadastral du Royaume de Belgique die Philippe VANDERMAELEN publiceerde (Bron: KBR).

## Topografische kaarten Ministerie van Openbare werken en wederopbouw (1950 - 1970)



### Info

Topografische kaarten opgemaakt door Ministerie van Openbare Werken en Wederopbouw tussen 1950 en 1970. Deze dataset is niet gebiedsdekkend, alleen delen van de kustlijn en een aantal stedelijke gebieden zijn opgenomen.

### Welke informatie kan u terugvinden in dit uittreksel?

Informatie Vlaanderen geeft jaarlijks de opdracht om een gebiedsdekkende middenschalige orthofotobedekking van het Vlaams Gewest, inclusief het Brussel Hoofdstedelijk Gewest aan te maken. Deze opdracht verloopt in 2 fasen: eerst het realiseren van digitale fotografische luchtopnamen in het winterseizoen met een grondresolutie van 17 cm en, vervolgens, de productie van een orthofotomozaïek met grondresolutie van 25 cm.

In dit uittreksel kunnen de historische kaarten van 1712 tot nu bekeken worden. De ontsluiting van de historische kaarten kwam tot stand door een samenwerking tussen het Agentschap Informatie Vlaanderen en de Koninklijke bibliotheek van België.

### Meer info

[www.geopunt.be](http://www.geopunt.be)

*Document gegenereerd op basis van de gegevens ontvangen van de Koninklijke Bibliotheek van België (KBR) en Informatie Vlaanderen via de ORIS webservices.*

CIB vlaanderen vzw - Kortrijksesteenweg 1005 - 9000 Gent  
0425.043.508 - [vastgoedinfo@vastgoedloket.be](mailto:vastgoedinfo@vastgoedloket.be)

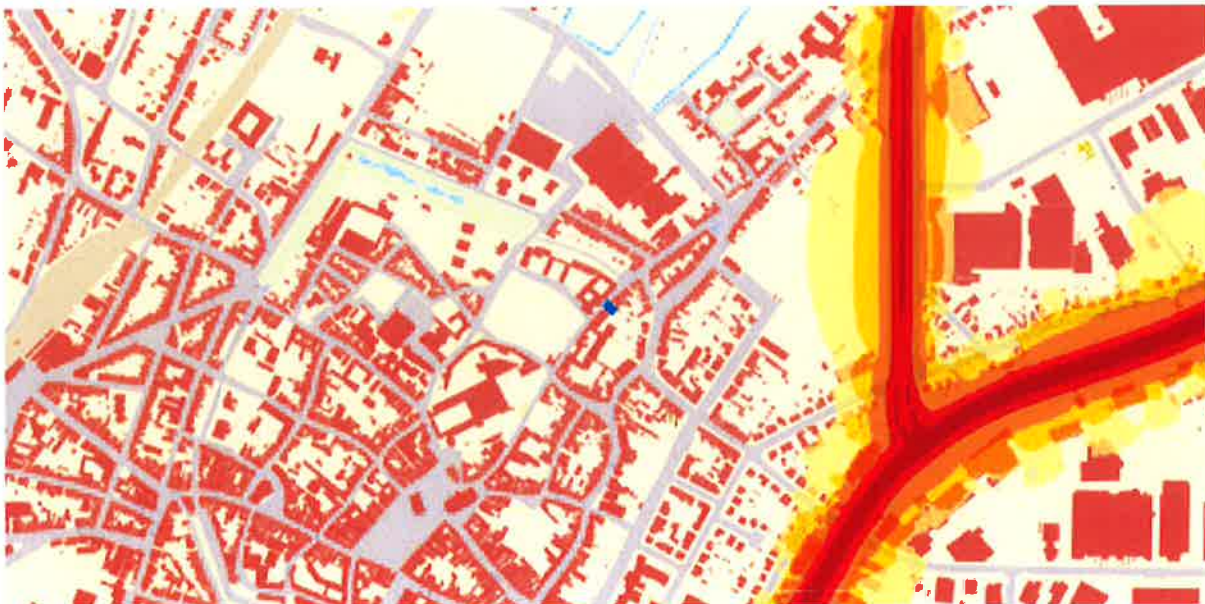
## Gegevens opvraging

Ordernummer: O2022-0748522 Datum opzoeking: 2/12/2022  
Referentienummer: Clement Cartuyvelstraat 23-1 Zoekdata: 71053H0220/00\_000  
Perceel: 71053H0220/00\_000

## Resultaat opvraging perceel gelegen in Sint-Truiden afdeling SINT-TRUIDEN 1 AFD, sectie H met perceelnummer 0220/00\_000 [71053H0220/00\_000]

### Geluidsbelasting dag en nacht

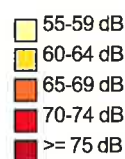
#### Indicatieve kaartweergave



#### Resultaat

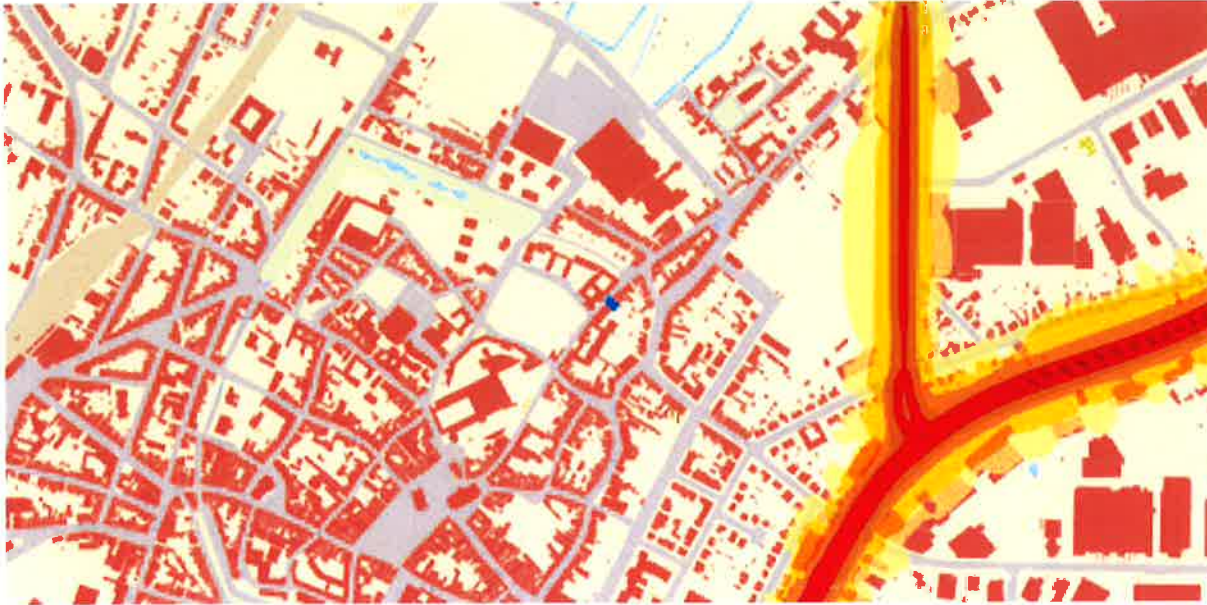
- Informatief:
  - Wegverkeer: Nee
  - Spoorverkeer: Nee
  - Luchtverkeer: Nee

#### Legende



## Geluidsbelasting nacht | 23u00 - 07u00

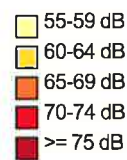
### Indicatieve kaartweergave



#### Resultaat

- Informatief:
  - Wegverkeer: Nee
  - Spoorverkeer: Nee
  - Luchtverkeer: Nee

#### Legende



## Groenkaart Vlaanderen

### Indicatieve kaartweergave



#### Resultaat

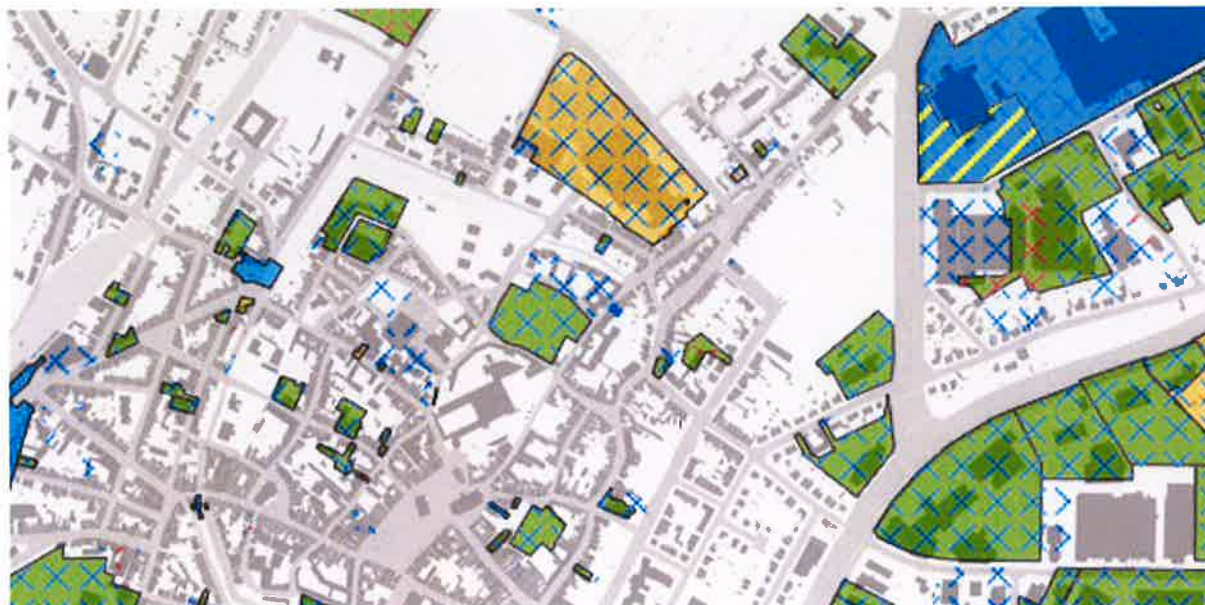
- Informatief: Niet groen

#### Legende



## Grondeninformatieregister OVAM

### Indicatieve kaartweergave



#### Resultaat


- Informatief:
  - Geen informatie beschikbaar

#### Legende

- Oriënterend bodemonderzoek (OBO)
- Beschrijvend bodemonderzoek (BBO)
- Bodemsaneringsproject (BSP)
- Eindevaluatieonderzoek (EEO)
- ▨ Evaluatierapport schadegeval
- ▨ Vaststelling schadegeval
- ▨ Melding schadegeval
- ▨ Melding bodemverontreiniging

## Luchtkwaliteit - ozon

### Indicatieve kaartweergave



#### Resultaat

- Gemeten waarde: 53.06

#### Legende

##### Overschrijdingsdagen

- |          |           |            |
|----------|-----------|------------|
| ■ 1 - 3  | ■ 11 - 15 | ■ 26 - 30  |
| ■ 4 - 7  | ■ 16 - 20 | ■ 31 - 40  |
| ■ 8 - 10 | ■ 21 - 25 | ■ 40 - MAX |

## Luchtkwaliteit – fijn stof

Indicatieve kaartweergave

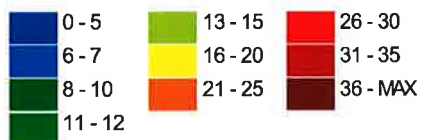


### Resultaat

- Gemeten waarde: 10.07

### Legende

$\mu\text{g}/\text{m}^3$

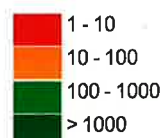


## Ruimte & groen – Open ruimte

Indicatieve kaartweergave



### Legende





## Straling - Zendantennes


Indicatieve kaartweergave



### Resultaat


- Geen informatie beschikbaar

### Legende

 Goedgekeurd attest

## Licht – Lichtemissies

Indicatieve kaartweergave

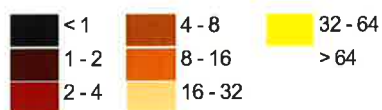


### Resultaat

- Gemeten waarde: 40.33


### Legende

E-9 Watt/cm<sup>2</sup>/steradiaal



## Mobiliteit – Bereikbaarheid met het openbaar vervoer

### Indicatieve kaartweergave



#### Resultaat

- Mobiliteitsscore: 3.35

#### Legende

	Beperkt
	Matig
	Goed
	Zeer goed

## Welke informatie kan u terugvinden in dit uittreksel?

### **Strategische geluidsbelastingskaart - Vlaanderen**

Geluidsbelastingskaarten worden opgemaakt in uitvoering van de Europese richtlijn omgevingslawaaai. Deze kaarten geven aan wat de geluidsbelasting is in de omgeving van de belangrijkste wegen, spoorwegen, luchthavens en agglomeraties in Vlaanderen.

De geluidsbelasting wordt op de kaarten aangegeven met twee indicatoren de Lden (dag) en de Lnight (nacht).

De geluidsbelasting op een punt is het resultaat van een modelberekening op basis van verschillende parameters zoals: verkeersintensiteit, type verkeer, type wegdek, type trein, enz.

### **Groenkaart Vlaanderen**

De groenkaart Vlaanderen is een overzichtskaart van het Agentschap Natuur en Bos die een overzicht biedt van het groen in Vlaanderen.

### **Bron vastgoedinfo**

- Kaart geluidsbelasting gegeneerd op basis van gegevens ontvangen van Agentschap Wegen en verkeer – Afdeling Wegenbouwkunde, Olympiadelaan 10, 1140 Brussel en Brussels Airport Company n.v., Luchthaven Brussel-Nationaal, 1930 Zaventem.
- Groenkaart Vlaanderen gegeneerd op basis van gegevens ontvangen van het Agentschap voor Natuur en Bos, Koning Albert II-Laan 20 8, 1000 Brussel
- Kaart Grondeninformatieregister gegeneerd op basis van gegevens ontvangen van OVAM, Stationsstraat 110, 2800 Mechelen.
- Kaart Luchtkwaliteit, Ruimte & Groen, Straling, Licht en Mobiliteit gegeneerd op basis van gegevens ontvangen van Leefkwaliteit Vlaanderen, Koning Albert II-Laan 20 bus 8 / 1000 Brussel.

*Document gegeneerd op basis van gegevens van Agentschap voor Natuur en bos, Agentschap Wegen en verkeer en OVAM en Leefkwaliteit Vlaanderen via de ORIS webservices.*

CIB vlaanderen vzw - Kortrijksesteenweg 1005 - 9000 Gent  
0425.043.508 - vastgoedinfo@vastgoedloket.be

### **Grondeninformatieregister (OVAM)**

Het grondinformatieregister (GIR) is uniek in de wereld. Nergens anders registreert de overheid gegevens over een grond zo gedetailleerd. Van zodra OVAM beschikt over een eerste rapport van bodemonderzoek, een schadegeval wordt gemeld of van zodra het perceel door de gemeente wordt opgenomen in de Gemeentelijke inventaris van risicogronden, wordt het perceel opgenomen in het GIR. Opgelet: het register is nog niet volledig, er worden nog altijd gronden onderzocht!

### **Kaarten Leefkwaliteit Vlaanderen**

Leefkwaliteit Vlaanderen biedt een selectie kaarten aan die de toestand van het milieu weergeven.

### **Meer info**

[www.wegenenverkeer.be](http://www.wegenenverkeer.be)  
[www.brusselsairport.be](http://www.brusselsairport.be)  
[www.natuurenbos.be](http://www.natuurenbos.be)  
[www.ovam.be](http://www.ovam.be)  
[www.leefkwaliteitvlaanderen.be](http://www.leefkwaliteitvlaanderen.be)

# JOUW MOBISCORE

## Wat?






Hoe gemakkelijk raak je met de fiets of te voet van je huis of nieuwe thuis naar de dichtstbijzijnde scholen, winkels, openbaar vervoerhaltes en andere voorzieningen? Je berekent het met de Mobiscore. Die helpt je in je zoektocht naar een nieuwe, duurzaam gelegen woning. Hoe hoger de Mobiscore op de schaal van 0 tot 10, hoe lager de mobiliteits- en milieu-impact van je woonplaats.

## Waarom?

Met de Mobiscore kun je bewust kiezen voor een nieuwe woonplaats waar je zelden of nooit een auto nodig hebt. Zo draag je bij aan minder files, luchtvervuiling, geluidsoverlast en geurhinder. Je kunt je mobiliteitsimpact verkleinen door je woonplaats strategisch te kiezen - vlak bij voorzieningen en goed bereikbaar te voet en met de fiets.

71053H0220/00\_000

9,0/10

 <b>Openbaar vervoer</b> Redelijk aanbod	Er is op minder dan 2km een treinstation aanwezig
 <b>Onderwijs</b> Zeer goed bereikbaar te voet of met de fiets	De score houdt rekening met een geheel aan voorzieningen: kleuteronderwijs, lager onderwijs en middelbaar onderwijs.
 <b>Winkels &amp; diensten</b> Zeer goed bereikbaar te voet of met de fiets	De score houdt rekening met een geheel aan voorzieningen: bakkers, slagers, voedingswinkels, restaurants, cafés, kledingzaken, doe-het-zelfzaken, bank- en verzekeringskantoren, postkantoren en -punten, gemeentehuizen en rechtbanken.
 <b>Cultuur, sport &amp; natuur</b> Zeer goed bereikbaar te voet of met de fiets	De score houdt rekening met een geheel aan voorzieningen: bibliotheken, bioscopen, sportaccommodaties, zwembaden, schouwburgen/concertzalen/cultuurcentra en openbare parken/provinciale domeinen/ natuurgebieden.
 <b>Gezondheid &amp; zorg</b> Goed bereikbaar te voet of met de fiets	De score houdt rekening met een geheel aan voorzieningen: dokters, tandartsen, apothekers, geestelijke gezondheidszorg, ziekenhuizen, kinderopvang, ouderenvoorzieningen, O.C.M.W. en lokale dienstencentra.

 [Meer info - www.mobiscore.be](http://www.mobiscore.be)



**Mobiscore**

**Mobiscore is een initiatief van de Vlaamse Overheid:**  
De Vlaamse overheid - Departement Omgeving  
Koning Albert II-Laan 20 bus 8, 1000 Brussel