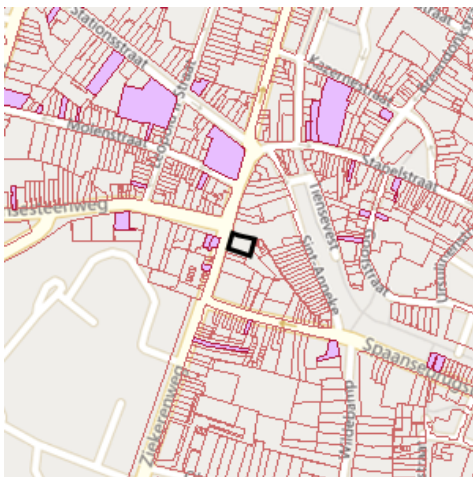


Gegevens opvraging

Ordernummer:	O2022-0066884	Datum opzoeking:	3/02/2022
Referentienummer:	Tiensesteenweg 40/302-1	Zoekdata:	71353E0021/00V000
Datum opzoeking themabestand:	3/02/2022	Perceel:	71353E0021/00V000

Resultaat opvraging perceel gelegen in Sint-Truiden afdeling SINT-TRUIDEN 3 AFD, sectie E met perceelnummer 0021/00V000 [71353E0021/00V000]

Indicatieve kaartweergave



Resultaat

- Geen voorkooprecht van toepassing

Legende

- Voorkooprecht van toepassing
- Geen voorkooprecht van toepassing

Welke informatie kan u terugvinden in dit uittreksel?

In dit uittreksel worden alle Vlaamse voorkooprechten vermeld. Conventionele voorkooprechten en eventuele federale voorkooprechten vallen buiten het toepassingsgebied van dit uittreksel en moet u opzoeken via andere kanalen.

Datum informatieve vraag

De datum waarvoor de Vlaamse voorkooprechten opgevraagd worden.

Datum opzoeking themabestand

De datum waarop het geografisch themabestand 'Vlaamse voorkooprechten' werd nagegaan of er al dan niet Vlaamse voorkooprechten van toepassing zijn op de gevraagde percelen. De resultaten m.b.t voorkooprechten zijn bijgevolg enkel geldig voor deze datum. Deze datum kan maximum 2 jaar terug in de tijd gaan i.v.m. de datum opzoeking themabestand.

Kolommen

De kolommen type, overzicht, begunstigen, begindatum bekendmaking en prioriteit worden enkel ingevuld indien er een voorkooprecht van toepassing is en de informatie gekend is.

Bron vastgoedinfo

Deze opvraging kwam tot stand in samenwerking met Informatie Vlaanderen en op basis van het geografisch themabestand 'Vlaamse voorkeuren', erkend als authentieke geografisch gegevensbron (Decreet van 25 mei 2007 houdende de harmonisering van de procedures van voorkeuren (B.S. 24/07/2007) en Besluit van de Vlaamse Regering van 13 juli 2012 tot vaststelling van de datum van inwerkingtreding van het decreet van 25 mei 2007 houdende de harmonisering van de procedures van voorkeuren en houdende de erkenning van het geografisch themabestand 'Vlaamse voorkeuren' als authentieke geografische gegevensbron (B.S. 10/08/2012)).

Document gegenereerd op basis van de gegevens ontvangen van Informatie Vlaanderen via de ORIS webservices.

CIB vlaanderen vzw - Kortrijksesteenweg 1005 - 9000 Gent
0425.043.508 - vastgoedinfo@vastgoedloket.be

Gegevens opvraging

Ordernummer:	O2022-0066887	Datum opzoeking:	3/02/2022
Referentienummer:	Tiensesteenweg 40/302-1	Zoekdata:	71353E0021/00V000
Perceel:	71353E0021/00V000		

Resultaat opvraging perceel gelegen in Sint-Truiden afdeling SINT-TRUIDEN 3 AFD, sectie E met perceelnummer 0021/00V000 [71353E0021/00V000]

Wateroverstromingsgevoelige gebieden - kaart 2017

Indicatieve kaartweergave



Resultaat

- Controleer of het perceel (gedeeltelijk) ingekleurd is als mogelijk of effectief overstromingsgevoelig gebied
- Informatief: het middelpunt van het perceel is "Niet overstromingsgevoelig"

Legende

- Niet overstromingsgevoelig
- Mogelijk overstromingsgevoelig
- Effectief overstromingsgevoelig

Risicozones overstromingen - kaart 2017

Indicatieve kaartweergave



Resultaat

- Controleer of het perceel (gedeeltelijk) ingekleurd is als risicozone voor overstromingen
- Informatief: het middelpunt van het perceel is niet gelegen in een risicozone voor overstromingen

Legende

- Risicozone overstroming
- Nieuwe risicozone overstroming (kaart 2017)

Afgebakende gebieden



Indicatieve kaartweergave



Resultaat

- Het perceel is niet gelegen in een afgebakende oeverzone of afgebakend overstromingsgebied.

Legende

-  IWB Oeverzone
-  IWB Overstromingsgebied

Welke informatie kan u terugvinden in dit uittreksel?

Overstromingsgevoelige gebieden – kaart 2017

Het betreft de informatieplicht voor vastgoed in overstromingsgevoelig gebied ingevoerd in het decreet Integraal Waterbeleid (via aan wijziging van Wet 19 juli 2013), als instrument in de aanpak van wateroverlast.

Afgebakende oeverzones en overstromingsgebieden

Het betreft de gebieden afgebakend als oeverzone of overstromingsgebied om ervoor te zorgen dat er ruimte blijft voor water. In deze afgebakende zones, gelden een aantal gebruikersbeperkingen en kunnen instrumenten van recht van voorkoop, aankoopplicht of vergoedingsplicht van toepassing zijn.

Risicozones overstromingen - kaart 2017

Risicozones zoals bepaald in het Koninklijk besluit van 20 september 2017 tot wijziging van het koninklijk besluit van 28 februari 2007 tot afbakening van de risicozones bedoeld in artikel 68-7 van de wet van 25 juni 1992 op de landverzekeringsovereenkomst (met betrekking tot de verzekering tegen natuurrampen).

Meer info

www.integraalwaterbeleid.be
www.waterinfo.be/watertoets

Bron vastgoedinfo

Deze opvraging bevat overheidsinformatie verkregen van de Vlaamse Milieumaatschappij, Dokter De Moorstraat 24-26, 9300 Aalst en Informatie Vlaanderen, Havenlaan 88, 1000 Brussel wat betreft het Grootchalig Referentie Bestand Vlaanderen (GRB).

Document gegenereerd op basis van de gegevens ontvangen van de Vlaamse Milieumaatschappij via de ORIS webservices.

CIB vlaanderen vzw - Kortrijksesteenweg 1005 - 9000 Gent
0425.043.508 - vastgoedinfo@vastgoedloket.be

Gegevens opvraging

Ordernummer:	O2022-0066883	Datum opzoeking:	3/02/2022
Referentienummer:	Tiensesteenweg 40/302-1	Zoekdata:	71353E0021/00V000
Perceel:	71353E0021/00V000		

Resultaat opvraging perceel gelegen in Sint-Truiden afdeling SINT-TRUIDEN 3 AFD, sectie E met perceelnummer 0021/00V000 [71353E0021/00V000]

Gewestplan

Hoofdbestemming (*):	woongebieden
Datum goedkeuring gewestplan:	16/04/1977
Gewestplan:	origineel gewestplan St-Truiden - Tongeren
Categorie:	Wonen

Indicatieve kaartweergave



Legende

 0100 - Woongebieden	 0700 - Groengebieden
 0105 - Woonuitbreidingsgebieden	 0701 - Natuurgebieden
 0200 - Gebieden voor gemeenschapsvoorziening en openbaar nut	 0702 - Natuurgebieden met wetenschappelijke waarde of natuurreservaten
 0400 - Recreatiegebieden	 0800 - Bosgebieden
 0401 - Gebieden voor dagrecreatie	 0900 - Agrarische gebieden
 0402 - Gebieden voor verblijfsrecreatie	 0901 - Landschappelijke waardevolle agrarische gebieden
 0410 - Gebieden voor toeristische recreatieparken (TRP)	 1000 - Industriegebieden
 0500 - Parkgebieden	 1100 - Ambachtelijke bedrijven en KMO's
 0600 - Bufferzones	 1700 - Landelijke gebieden

Uitgebreide legende <https://www.realsmart.be/gewestplan.pdf>

Gewestelijk ruimtelijk uitvoeringsplan

Er is geen informatie beschikbaar op het gekozen perceelnummer.

Indicatieve kaartweergave



Legende

-  Contouren van grondvlakken
-  Contouren van overdrukken (indien geen grondvlak van GewRUP aanwezig, is bestemming op gewestplan ook nog van kracht)
-  Contouren van lijnen

Welke informatie kan u terugvinden in dit uittreksel?

Gewestplan

Het gewestplan is een verouderd planningsinstrument dat enkel nog van kracht is op die plekken waar het niet vervangen is door een nieuwer plan. Na 2000 zijn de bestemmingen van het gewestplan op vele plekken gewijzigd door de opmaak van de 'ruimtelijke uitvoeringsplannen' (RUP'S).

Belangrijke Noot

Wilt u weten welke bestemming geldt op een bepaald perceel, dan vraagt u dit best na bij de gemeente. Zij hebben een overzicht van alle geldende plannen (ruimtelijke uitvoeringsplannen van gewest, provincie of gemeente, maar ook bijzonder plannen van aanleg) die het gewestplan intussen mogelijks hebben vervangen.

Gewestelijk Ruimtelijk Uitvoeringsplan

Een ruimtelijk uitvoeringsplan heeft uitvoering aan een ruimtelijk structuurplan. Het heeft een verordende waarde voor alle overheidsbeslissing. Het Vlaams gewest maakt gewestelijke ruimtelijke uitvoeringsplannen op. Ook provincies en gemeenten maken ruimtelijke uitvoeringsplannen op. Raadpleeg de gemeente of provincie voor een overzicht van de plannen op hun grondgebied.

Meer info

www.ruimtelijkeordening.be

* Indien het perceel ingetekend is met meerdere bestemmingen, kan u de andere bestemmingen via de legende afleiden.

Bron vastgoedinfo

Deze opvraging bevat overheidsinformatie verkregen van Ruimte Vlaanderen, Koning Albert II-Laan 19 bus 11, 1210 Brussel, namens het Vlaams Gewest en Informatie Vlaanderen, Havenlaan 88, 1000 Brussel wat betreft het Grootschalig Referentie Bestand Vlaanderen (GRB).

Document gegenereerd op basis van de gegevens ontvangen van Ruimte Vlaanderen via de ORIS webservices.

CIB vlaanderen vzw - Kortrijksesteenweg 1005 - 9000 Gent
0425.043.508 - vastgoedinfo@vastgoedloket.be

Gegevens opvraging

Ordernummer:	O2022-0066885	Datum opzoeking:	3/02/2022
Referentienummer:	Tiensesteenweg 40/302-1	Zoekdata:	71353E0021/00V000
Perceel:	71353E0021/00V000		

Resultaat opvraging perceel gelegen in Sint-Truiden afdeling SINT-TRUIDEN 3 AFD, sectie E met perceelnummer 0021/00V000 [71353E0021/00V000]

Informatievraag: beschermd onroerend erfgoed

Indicatieve kaartweergave



Resultaat

- Geen beschermd onroerend erfgoed

Legende

- Cultuurhistorische landschappen
- Archeologische sites
- Stads- en dorpsgezichten
- Monumenten
- Overgangszones

Informatievraag: vastgestelde inventaris onroerend erfgoed

Indicatieve kaartweergave



Resultaat

- Het onroerend goed is niet opgenomen in een vastgestelde inventaris

Legende

- Landschapsatlas
- Historische tuinen en parken
- Houtige beplantingen
- Archeologische zones
- Bouwkundig erfgoed - gehelen
- Bouwkundig erfgoed - relictten

Informatievraag: wetenschappelijke inventaris onroerend erfgoed

Indicatieve kaartweergave



Resultaat

- Het onroerend goed is niet opgenomen in een wetenschappelijke inventaris

Legende

- Historische tuinen en parken
- Archeologische zones
- Bouwkundig erfgoed - gehele
- ▲ Bouwkundig erfgoed - relict
- Houtige beplantingen
- Landschapatlas
- Orgels

Informatievraag: Unesco werelderfgoed

Indicatieve kaartweergave



Resultaat

- Het onroerend goed is niet opgenomen in de Unesco Werelderfgoedlijst

Legende

- Bufferzones
- Kernzones

Welke informatie kan u terugvinden in dit uittreksel?

Beschermd onroerend erfgoed

Onroerend erfgoed wordt beschermd omdat het van grote waarde is voor de gemeenschap. Het moet minimaal in de staat blijven waarin het zich bevond op het moment van de bescherming.

Het onroerend erfgoeddecreet voorziet vier mogelijke beschermingsstatuten;

1. een beschermd monument
2. een beschermd cultuurhistorisch landschap
3. een beschermd stads- of dorpsgezicht
4. een beschermde archeologische site

Geïnteriseerd onroerend erfgoed

Het agentschap Onroerend Erfgoed heeft de expliciete opdracht om al het waardevolle onroerend erfgoed in Vlaanderen te inventariseren. Door de jaren heen zijn er meerdere wetenschappelijke inventarissen opgemaakt over bouwkundig, landschappelijk en archeologisch erfgoed. Daarnaast zijn er ook enkele thematische inventarissen gerealiseerd: over historische tuinen en parken, houtige beplantingen met erfgoedwaarde en orgels.

Geïnteriseerd onroerend erfgoed is opgenomen in een wetenschappelijke inventaris. Zo'n opname heeft geen rechtsgevolgen. Het goed wordt enkel beschreven en gedocumenteerd.

Vastgesteld onroerend erfgoed

De vaststelling van een inventaris is één van de instrumenten die de Vlaamse overheid kan inzetten om onroerend erfgoed te behouden. Hiermee bevestigt de bevoegde minister dat alle erfgoeditems op een vastgestelde lijst erfgoedwaarde bezitten en nog altijd bewaard zijn. Bij een vastgesteld item moet de overheid, eigenaar of beheerder rekening houden met bepaalde rechtsgevolgen, die verschillen naargelang de inventaris.

Het onroerenderfgoeddecreet voorziet in de vaststelling van minstens vijf inventarissen:

- De inventaris van het bouwkundig erfgoed
- De landschapsatlas
- De inventaris van de archeologische zones
- De inventaris van houtige beplantingen met erfgoedwaarde
- De inventaris van historische tuinen en parken

Unesco werelderfgoed

De Werelderfgoedconventie van 1972 betracht cultureel en natuurlijk erfgoed dat van unieke en universele waarde is voor de mensheid, te bewaren en te ontsluiten voor toekomstige generaties. Meer dan 190 lidstaten hebben deze Conventie ondertekend. België is sinds 1996 ook partij bij het Werelderfgoedverdrag. Zowel cultureel als natuurlijk erfgoed, als erfgoed dat daarvan een gecombineerde vorm is, kan voor de Werelderfgoedlijst worden voorgedragen. Vlaanderen telt momenteel vijf beschermingen op de Werelderfgoedlijst: een serie van 13 begijnhoven en van 26 belforten, het atelier Plantin-Moretus, de woning Giuette en de volledige Brugse binnenstad.

Informatieverplichting

Iedereen die **een beschermd onroerend erfgoed** verkoopt of verhuurt voor meer dan negen jaar dient in de publiciteit én in de onderhandse en authentieke akte vermelden dat het om een beschermd goed gaat, en wat de precieze rechtsgevolgen daarvan zijn.

Iedereen die **een geïnteriseerd onroerend goed** verkoopt of verhuurt voor meer dan negen jaar, moet dit niet in de publiciteit vermelden, maar wel in de onderhandse en authentieke akte, alsook de precieze rechtsgevolgen die aan de opname verbonden zijn door een verwijzing naar hoofdstuk 4 van het Onroerenderfgoeddecreet op te nemen.

Archeologie

Op percelen die in een voorlopig of definitief beschermde archeologische site gelegen zijn of die in een archeologische zone gelegen zijn die opgenomen is in de vastgestelde inventaris van archeologische zones dient de archeologieregelgeving te worden nageleefd. Zorg dat je het correcte traject volgt bij vergunningsaanvragen.

Wetgeving

Decreet van 12 juli 2013 betreffende het onroerend erfgoed, gewijzigd bij het decreet van 4 april 2014 (Belgisch Staatsblad 17 oktober 2013 en 15 april 2014). Besluit van de Vlaamse Regering betreffende de uitvoering van het Onroerenderfgoeddecreet van 12 juli 2013.

Meer info

www.onroerenderfgoed.be

Bron vastgoedinfo

Deze opvraging bevat overheidsinformatie verkregen van het Agentschap Onroerend Erfgoed, Koning Albert-II-Laan 19, bus 5, 1210 Brussel en Informatie Vlaanderen, Havenlaan 88, 1000 Brussel wat betreft het Grootchalig Referentie Bestand Vlaanderen (GRB).

Gegevens opvraging

Ordernummer:	O2022-0066890	Datum opzoeking:	3/02/2022
Referentienummer:	Tiensesteenweg 40/302-1	Zoekdata:	71353E0021/00V000
Perceel:	71353E0021/00V000		

Resultaat opvraging perceel gelegen in Sint-Truiden afdeling SINT-TRUIDEN 3 AFD, sectie E met perceelnummer 0021/00V000 [71353E0021/00V000]

Geluidsbelasting dag en nacht (2016)


Indicatieve kaartweergave



Resultaat

- Informatief:
 - Wegverkeer: Nee
 - Spoorverkeer: Nee
 - Luchtverkeer: Nee

Legende



Geluidsbelasting nacht | 23u00 - 07u00 (2016)

Indicatieve kaartweergave



Resultaat

- Informatief:
 - Wegverkeer: Nee
 - Spoorverkeer: Nee
 - Luchtverkeer: Nee

Legende



Groenkaart Vlaanderen - kaart 2012

Indicatieve kaartweergave



Resultaat

- Informatief:

Legende



Grondeninformatieregister OVAM

Indicatieve kaartweergave



Resultaat

- Informatief:
 - Geen informatie beschikbaar

Legende

- Oriënterend bodemonderzoek (OBO)
- Beschrijvend bodemonderzoek (BBO)
- Bodemsaneringsproject (BSP)
- Eindevaluatieonderzoek (EEO)
- ▨ Evaluatierapport schadegeval
- ▨ Vaststelling schadegeval
- ▨ Melding schadegeval
- ▨ Melding bodemverontreiniging

Luchtkwaliteit - ozon

Indicatieve kaartweergave



Resultaat

- - Geen informatie beschikbaar


Legende

Overschrijdingsdagen

- | | | |
|----------|-----------|------------|
| ■ 1 - 3 | ■ 11 - 15 | ■ 26 - 30 |
| ■ 4 - 7 | ■ 16 - 20 | ■ 31 - 40 |
| ■ 8 - 10 | ■ 21 - 25 | ■ 40 - MAX |

Luchtkwaliteit – fijn stof

Indicatieve kaartweergave

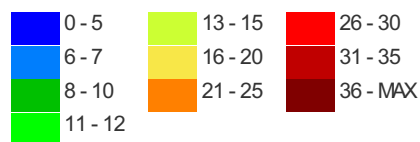


Resultaat

- Gemeten waarde: 12.2

Legende

$\mu\text{g}/\text{m}^3$

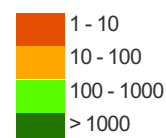


Ruimte & groen – Open ruimte

Indicatieve kaartweergave



Legende





Ruimte & groen – Buurtgroen

Indicatieve kaartweergave



Legende

-  Buurtgroen
-  Toegang tot buurtgroen

Straling - Zendantennes

Indicatieve kaartweergave



Resultaat

- Geen informatie beschikbaar

Legende

-  Goedgekeurd attest

Licht – Lichtemissies

Indicatieve kaartweergave

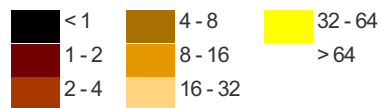


Resultaat

- Gemeten waarde: 29.39

Legende

E-9 Watt/cm²/steradiaal



Mobiliteit – Bereikbaarheid met het openbaar vervoer

Indicatieve kaartweergave



Resultaat

- - Geen informatie beschikbaar

Legende



Welke informatie kan u terugvinden in dit uittreksel?

Strategische geluidsbelastingskaart - Vlaanderen

Geluidsbelastingskaarten worden opgemaakt in uitvoering van de Europese richtlijn omgevingslawaaai. Deze kaarten geven aan wat de geluidsbelasting is in de omgeving van de belangrijkste wegen, spoorwegen, luchthavens en agglomeraties in Vlaanderen.

De geluidsbelasting wordt op de kaarten aangegeven met twee indicatoren de Lden (dag) en de Lnight (nacht).

De geluidsbelasting op een punt is het resultaat van een modelberekening op basis van verschillende paramaters zoals: verkeersintensiteit, type verkeer, type wegdek, type trein, enz.

Groenkaart Vlaanderen - kaart 2012

De groenkaart Vlaanderen is een overzichtskaart van het Agentschap Natuur en Bos die een overzicht biedt van het groen in Vlaanderen.

Grondeninformatieregister (OVAM)

Het grondinformatieregister (GIR) is uniek in de wereld. Nergens anders registreert de overheid gegevens over een grond zo gedetailleerd. Van zodra OVAM beschikt over een eerste rapport van bodemonderzoek, een schadegeval wordt gemeld of van zodra het perceel door de gemeente wordt opgenomen in de Gemeentelijke inventaris van riscicogronden, wordt het perceel opgenomen in het GIR. Opgelet: het register is nog niet volledig, er worden nog altijd gronden onderzocht!

Kaarten Leefkwaliteit Vlaanderen

Leefkwaliteit Vlaanderen biedt een selectie kaarten aan die de toestand van het milieu weergeven.

Meer info

www.wegenenverkeer.be
www.brusselsairport.be
www.natuurenbos.be
www.ovam.be
www.leefkwaliteitvlaanderen.be

Bron vastgoedinfo

- Kaart geluidsbelasting gegeneerd op basis van gegevens ontvangen van Agentschap Wegen en verkeer – Afdeling Wegenbouwkunde, Olympiadelaan 10, 1140 Brussel en Brussels Airport Company n.v., Luchthaven Brussel-Nationaal, 1930 Zaventem.
- Groenkaart Vlaanderen gegeneerd op basis van gegevens ontvangen van het Agentschap voor Natuur en Bos, Koning Albert II-Laan 20 8, 1000 Brussel
- Kaart Grondeninformatieregister gegeneerd op basis van gegevens ontvangen van OVAM, Stationsstraat 110, 2800 Mechelen.
- Kaart Luchtkwaliteit, Ruimte & Groen, Straling, Licht en Mobiliteit gegeneerd op basis van gegevens ontvangen van Leefkwaliteit Vlaanderen, Koning Albert II-laan 20 bus 8 / 1000 Brussel.

Document gegeneerd op basis van gegevens van Agentschap voor Natuur en bos, Agentschap Wegen en verkeer en OVAM en Leefkwaliteit Vlaanderen via de ORIS webservices.

CIB vlaanderen vzw - Kortrijksesteenweg 1005 - 9000 Gent
0425.043.508 - vastgoedinfo@vastgoedloket.be

Gegevens opvraging

Ordernummer:	O2022-0066889	Datum opzoeking:	3/02/2022
Referentienummer:	Tiensesteenweg 40/302-1	Zoekdata:	71353E0021/00V000
Perceel:	71353E0021/00V000		

Luchtfoto's

2019



Historische kaarten

Fricx kaarten , Carte des Pays-Bas (1712)



Info

Eugène-Henri Fricx is de stichter van een belangrijke drukkersdynastie in de 18de eeuw te Brussel. Hij werd geboren in de 1644 in het hartje van Brussel (in de Sint-Gorikswijk). Zijn vader, Henri Fricx, was een handelaar, geen drukker of boekhandelaar, maar hij kwam terecht in een drukkersfamilie via zijn huwelijk met Barbe Mommaert. Op 16 mei 1689 werd Eugène-Henri Fricx "Imprimeur de sa majesté", een privilege dat hem werd toegekend door de "Conseil privé" van de koning van Spanje. Hoewel hij al sinds 1670 als drukker actief was, duurde het tot 1703 voor Fricx zijn eerste kaarten begon te drukken en te verkopen.

Villaret kaarten (1745 – 1748)



Info

De Villaretkaart is genoemd naar Jean Villaret, ingenieur-geograaf bij het Franse hof en één van de makers. De kaart kwam tot stand na één van de Franse veroveringstochten door onze gebieden (1745-48). Enkele jaren kregen de Fransen de controle over ons territorium. Zij stuurden een groep ingenieur-geografen op pad om de pas veroverde gebieden te karteren. Villaret nam het gebied tussen Menen-Gent-Doornik tot Maastricht-Luik voor zijn rekening. Het gedeelte van de kust en de Westhoek bracht een collega al eerder in kaart tussen 1729 en 1730.

Ferraris kaarten (1745 – 1748)



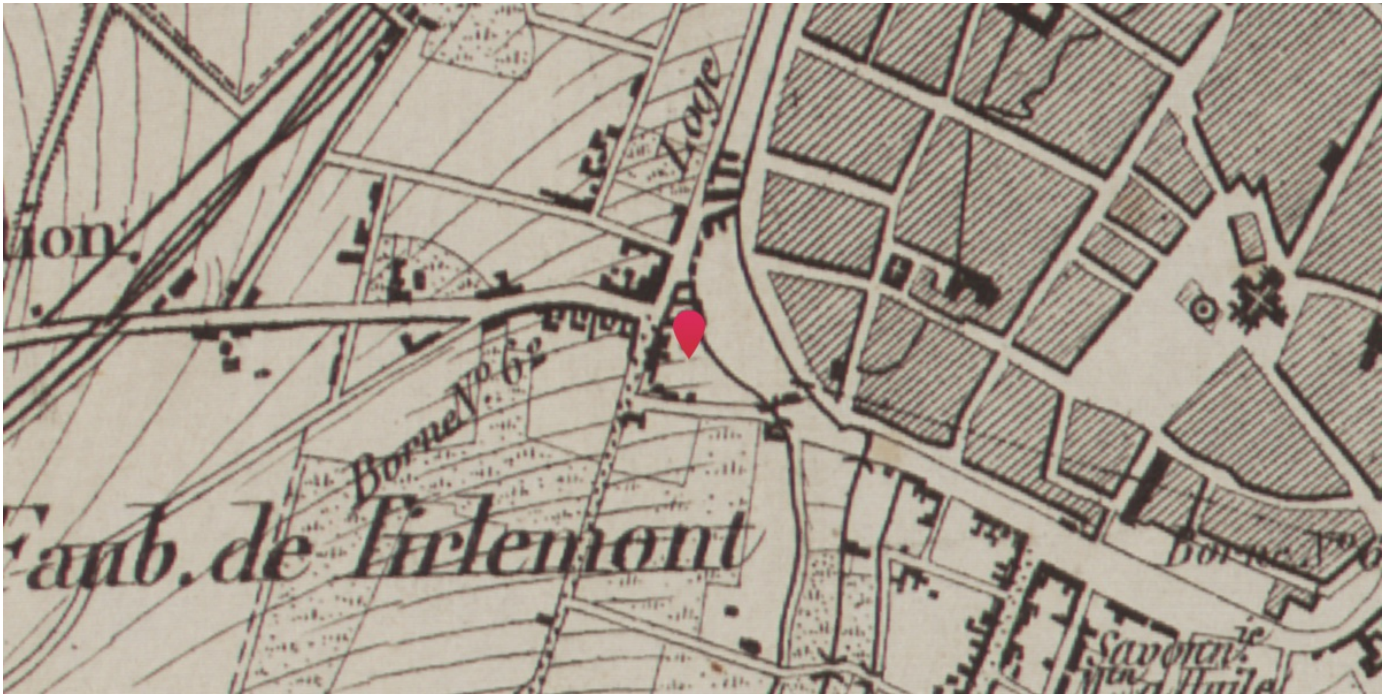
Info
Het einde van de 18de eeuw was in onze gebieden een vrij onstabiele periode. Het huidige België bestond dan grosso modo uit de Oostenrijkse Nederlanden (dit omhelsde het Hertogdom Luxemburg, Hertogdom Brabant, Graafschap Henegouwen, Graafschap Vlaanderen), het Prinsbisdom Luik (Heilige Roomse Rijk) en het Hertogdom Bouillon. In opdracht van Keizerin Maria-Theresia en Keizer Jozef II werden de Oostenrijkse Nederlanden gekarteerd onder leiding van generaal Joseph-Jean-François graaf de Ferraris (1726 – 1814). Deze eerste systematische grootschalige topografische kartering op schaal 1:11 520 (1771 – 1778) leidde tot een veelkleurige handschriftkaart – Kabinetskaart genaamd – in drie exemplaren waarvan de Koninklijke Bibliotheek Albert I te Brussel er één bezit. Het is de eerste systematische en grootschalige kartering van “België”.

Atlas der buurtwegen (1841)



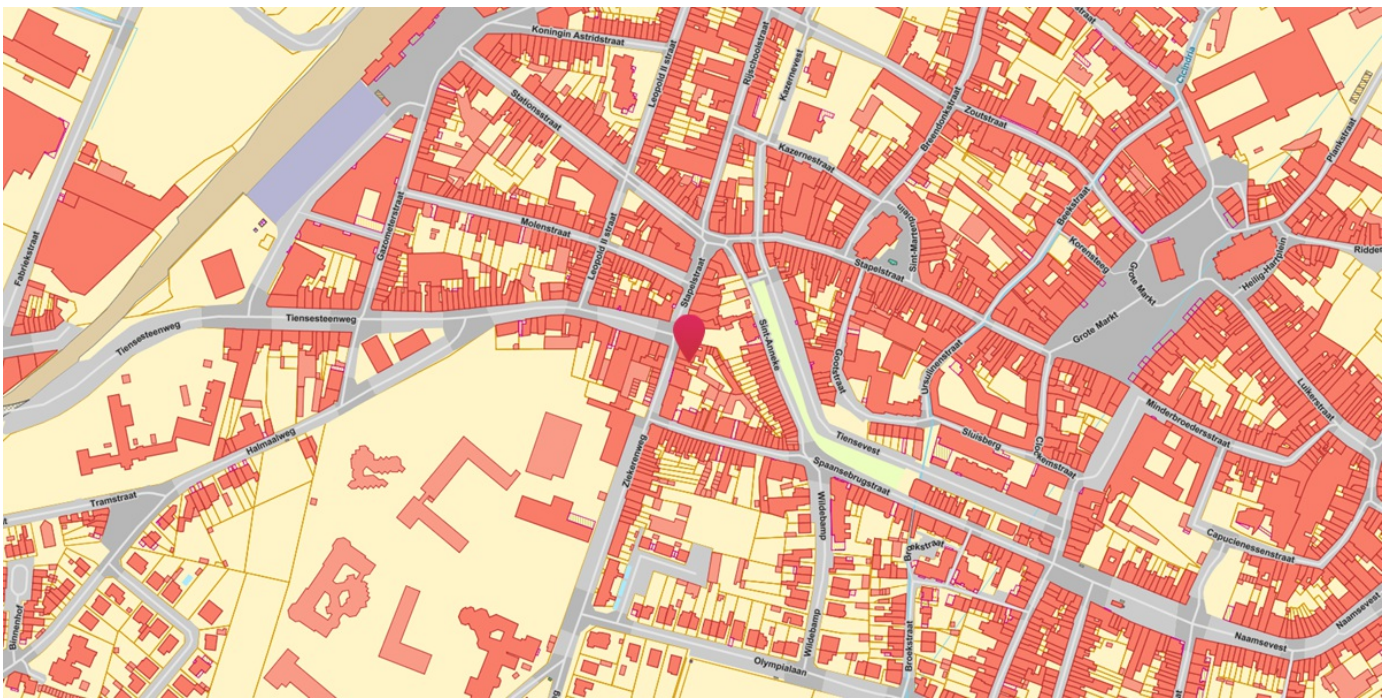
Info
Overzicht van de historische versies (1843 - 1845) van de overzichtsplannen en detailplannen van de Atlas der Buurtwegen van Vlaanderen. De Atlassen der Buurtwegen werden opgemaakt in uitvoering de wet van 10 april 1841. De wetgever wilde in 1841 ondubbelzinnig aanduiden welke kleine wegen een openbaar karakter hadden. Bedoeling was dus een inventarisatie te maken van alle "openbare" wegen en "private wegen met openbare erfdiensbaarheid". De atlas maakt een onderscheid in buurtwegen en voetwegen (sentiers). Voetwegen zijn smalle wegen (soms maar 1 meter breed) en de bedding behoort gewoonlijk toe aan de aangelanden.

Vandermaelen kaarten (1846 – 1854)



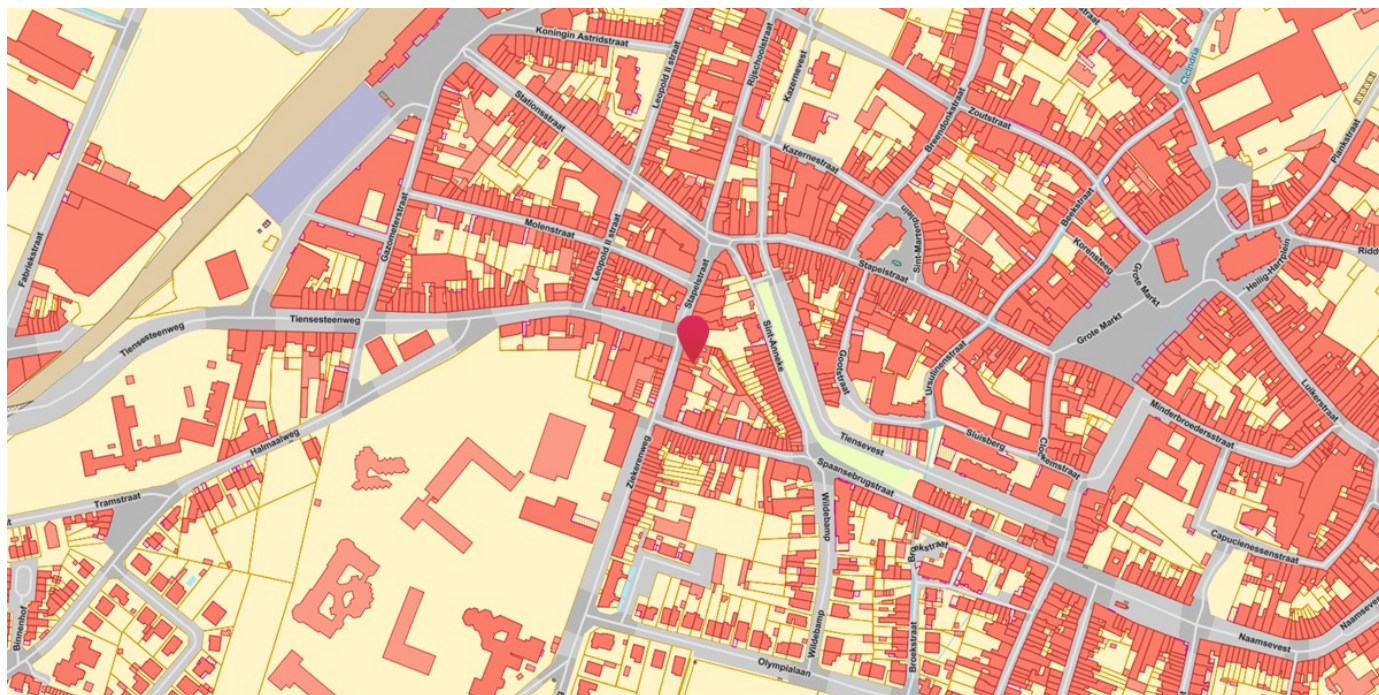
Info
Philippe Vandermaelen (1795-1869) werd op het einde van de 18de eeuw te Brussel geboren in een rijke familie. Al in zijn kinderjaren stelde hij veel belang in de cartografie en hij vormde zich als autodidact. Hij begon zijn carrière met een werk van monumentale omvang: een Atlas universel, die hij tussen 1825 en 1827 publiceerde in veertig afleveringen van telkens tien folio's. Dit werk is in twee opzichten uitzonderlijk: het gaat om de eerste wereldatlas, op één enkele schaal, waarvan een reusachtige wereldbol met een doorsnede van 7,55 meter kan worden gemaakt; bovendien gaat het om de eerste atlas die tot stand kwam met een druktechniek die kunstenaars hoog schatten maar waarmee wetenschappers nog niet vertrouwd waren: de lithografie. Het duurde niet lang voor Philippe Vandermaelen internationale bekendheid genoot.

Popp kaarten (1842 - 1879)



Info
Tussen 1842 en 1879 begon Philippe-Christian POPP (1805-1879) met het ambitieuze project waarvoor Philippe VANDERMAELEN het initiatief had genomen en dat erin bestond om de kadastralplannen te tekenen van alle Belgische gemeenten die hij wenste te vulgariseren, mettre à la portée de tout le monde et de toutes les bourses (vulgariseren en voor iedereen voor een bescheiden prijs beschikbaar te maken). Zijn dood in 1879 onderbrak de totstandkoming van zijn Atlas cadastral parcellaire de la Belgique [...]. Zijn weduwe Caroline-Clémence BOUSSART (1808-1891) voltooide de publicatie van de plannen voor de provincie Luik. Het fonds telt ongeveer 1.800 plannen (waarvan sommige op meerdere folio's), te vermeerderen met de 164 kadastralplannen van de Atlas cadastral du Royaume de Belgique die Philippe VANDERMAELEN publiceerde (Bron: KBR).

Topografische kaarten Ministerie van Openbare werken en wederopbouw (1950 - 1970)



Info

Topografische kaarten opgemaakt door Ministerie van Openbare Werken en Wederopbouw tussen 1950 en 1970. Deze dataset is niet gebiedsdekkend, alleen delen van de kustlijn en een aantal stedelijke gebieden zijn opgenomen.

Welke informatie kan u terugvinden in dit uittreksel?

Informatie Vlaanderen geeft jaarlijks de opdracht om een gebiedsdekkende middenschalige orthofotobedekking van het Vlaams Gewest, inclusief het Brussel Hoofdstedelijk Gewest aan te maken. Deze opdracht verloopt in 2 fasen: eerst het realiseren van digitale fotografische luchtopnamen in het winterseizoen met een grondresolutie van 17 cm en, vervolgens, de productie van een orthofotomozaïek met grondresolutie van 25 cm.

In dit uittreksel kunnen de historische kaarten van 1712 tot nu bekeken worden. De ontsluiting van de historische kaarten kwam tot stand door een samenwerking tussen het Agentschap Informatie Vlaanderen en de Koninklijke bibliotheek van België.

Meer info

www.geopunt.be

Document gegenereerd op basis van de gegevens ontvangen van de Koninklijke Bibliotheek van België (KBR) en Informatie Vlaanderen via de ORIS webservices.

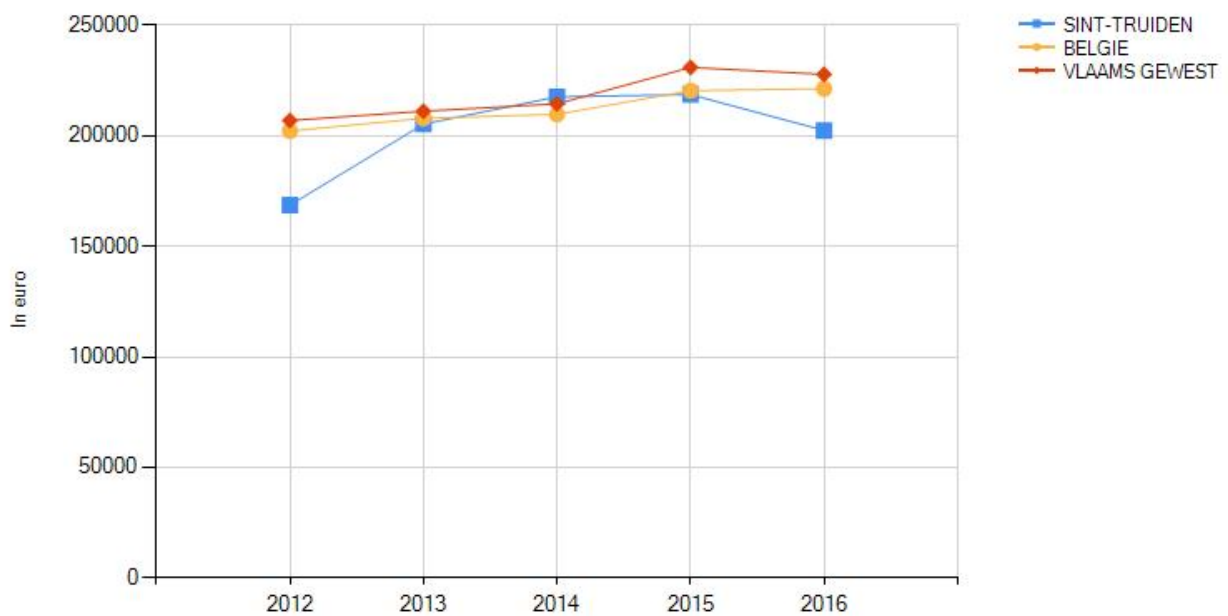
CIB vlaanderen vzw - Kortrijksesteenweg 1005 - 9000 Gent
0425.043.508 - vastgoedinfo@vastgoedloket.be

Gegevens opvraging

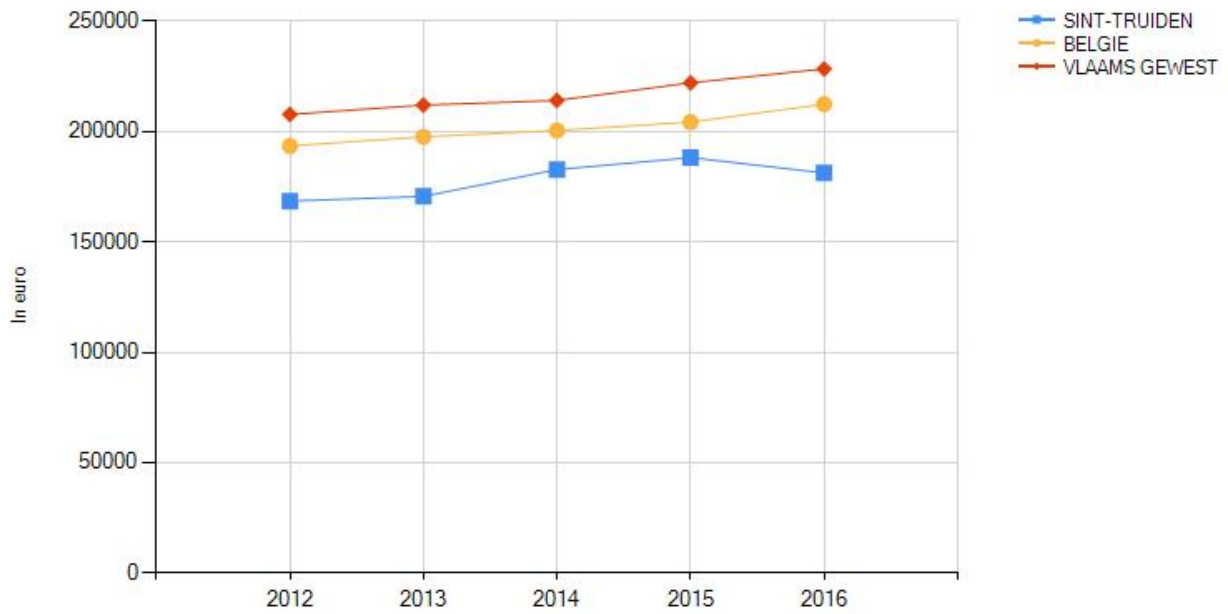
Ordernummer:	O2022-0066888	Datum opzoeking:	3/02/2022
Referentienummer:	Tiensesteenweg 40/302-1	Zoekdata:	71353E0021/00V000
Perceel:	71353E0021/00V000		

Resultaat bevraging - Gemiddelde prijzen gemeente SINT-TRUIDEN

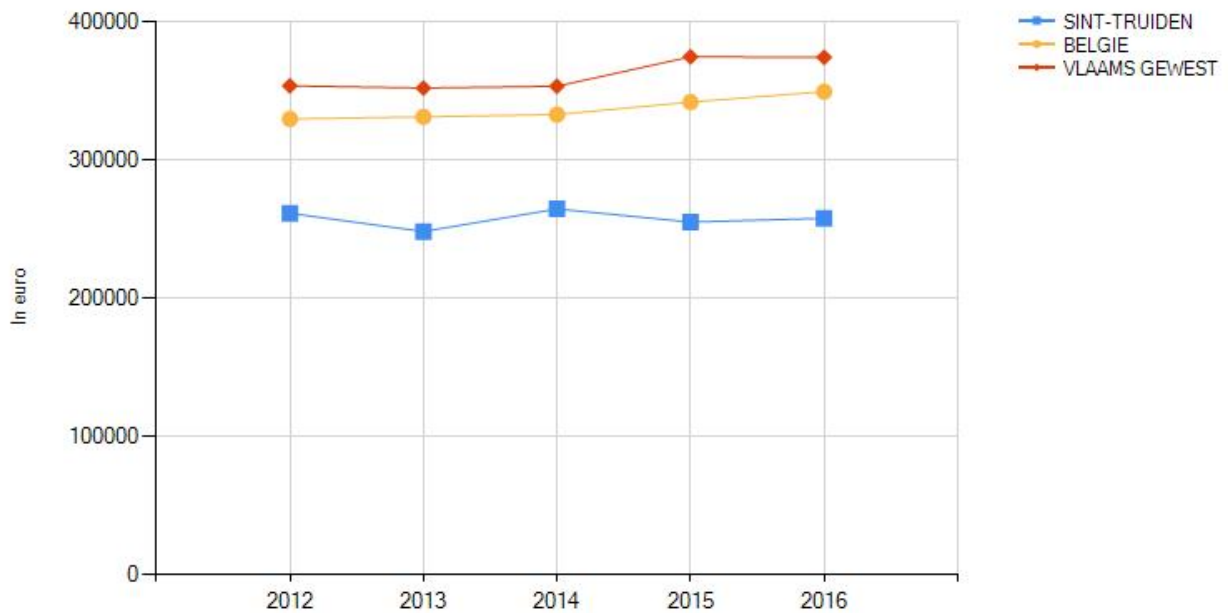
Gemiddelde verkoopprijzen appartementen, studio's en flats



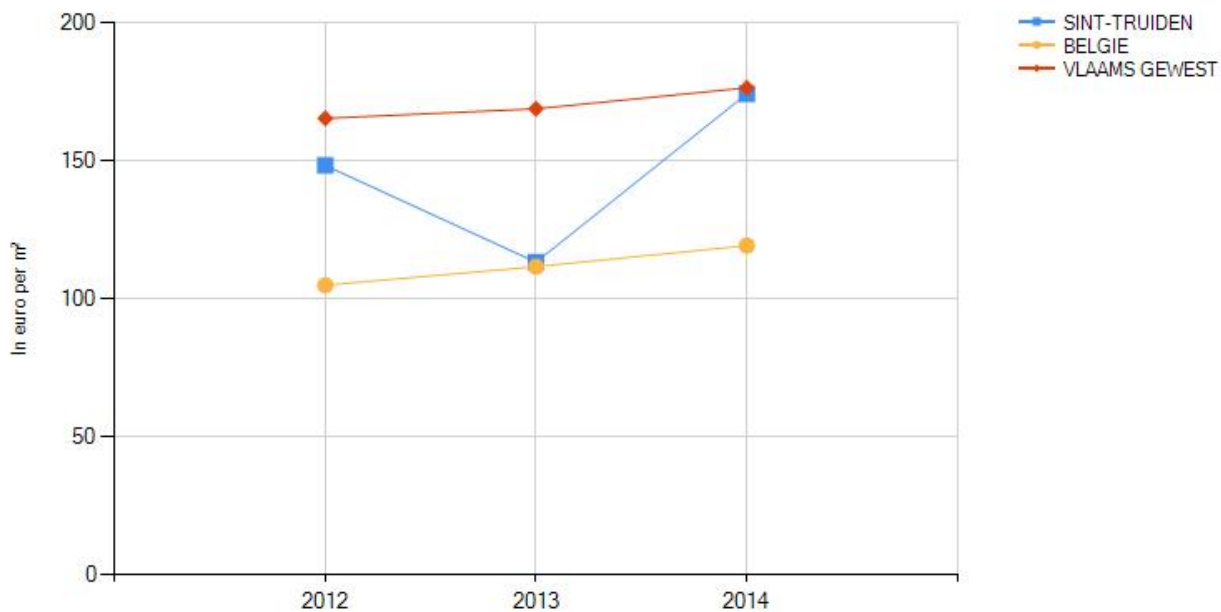
Gemiddelde verkoopprijzen gewone woonhuizen



Gemiddelde verkoopprijzen gewone villa's, bungalows, landhuizen



Gemiddelde verkoopprijzen bouwgrond



		SINT-TRUIDEN				
		2012	2013	2014	2015	2016
Gemiddelde verkoopprijs bouwgrond per m ²	Gemiddelde verkoopprijs	148	113	174	/	/
	Groei (2012=100)	100	76	118	/	/
Appartementen, flats en studio's	Gemiddelde verkoopprijs	168.631	205.344	217.654	218.725	202.445
	Groei (2012=100)	100	122	129	130	120
Gewone woonhuizen	Gemiddelde verkoopprijs	168.577	170.686	182.810	188.259	181.319
	Groei (2012=100)	100	101	108	112	108
Villa's bungalows en landhuizen	Gemiddelde verkoopprijs	261.748	248.580	264.935	255.457	258.197
	Groei (2012=100)	100	95	101	98	99

Welke informatie kan u terugvinden in dit uittreksel?

Vastgoedstatistieken

Voor de gemiddelde vastgoedprijzen in België kunnen we beroep doen op de gegevens over de verkopen van vastgoed van de Algemene Directie Statistiek van de Federale overheidsdienst Economie. De statistieken zijn gebaseerd op gegevens van de verkoopakten die werden verwerkt door de Algemene Administratie van de Patrimoniumdocumentatie (AAPD, het vroegere kadaster) van de FOD Financiën.

Referentiejaar en typologieën

Het referentiejaar is gebaseerd op de datum van het verlijden van de verkoopakte bij de notaris. De vastgoedcategorieën zijn gebaseerd op de typologie van de gebouwen zoals vermeld op het Kadasterplan.

Datareeksen

Gezien de tijd tussen de datum waarop de voorlopige verkoopovereenkomst (compromis) wordt getekend en de datum waarop de akte wordt opgesteld (tussen de 3 en 4 maanden) worden de gemiddelde prijzen met vertraging ter beschikking gesteld. Deze vertraging is inherent aan de gebruikte gegevensbron.

Meer info

www.statbel.fgov.be

Bron vastgoedinfo

Deze opvraging bevat overheidsinformatie verkregen van de Algemene Directie Statistiek - FOD Economie, Koning Albert II laan 16 - 1000 Brussel

Document gegenereerd op basis van de gegevens ontvangen van het FOD Economie via de ORIS webservices.

CIB vlaanderen vzw - Kortrijksesteenweg 1005 - 9000 Gent
0425.043.508 - vastgoedinfo@vastgoedloket.be

JOUW MOBISCORE

71353E0021/00V000

Wat?

Hoe gemakkelijk raak je met de fiets of te voet van je huis of nieuwe thuis naar de dichtstbijzijnde scholen, winkels, openbaar vervoerhaltes en andere voorzieningen? Je berekent het met de Mobiscore. Die helpt je in je zoektocht naar een nieuwe, duurzaam gelegen woning. Hoe hoger de Mobiscore op de schaal van 0 tot 10, hoe lager de mobiliteits- en milieu-impact van je woonplaats.

Waarom?

Met de Mobiscore kun je bewust kiezen voor een nieuwe woonplaats waar je zelden of nooit een auto nodig hebt. Zo draag je bij aan minder files, luchtvervuiling, geluidsoverlast en geurhinder. Je kunt je mobiliteitsimpact verkleinen door je woonplaats strategisch te kiezen – vlak bij voorzieningen en goed bereikbaar te voet en met de fiets.

8,4/10

 Openbaar vervoer Goed aanbod ✓	Er is op minder dan 500m een treinstation aanwezig
 Onderwijs Zeer goed bereikbaar ✓	De score houdt o.a. rekening met voorzieningen zoals: kleuteronderwijs, lager onderwijs en middelbaar onderwijs.
 Winkels & diensten Zeer goed bereikbaar ✓	De score houdt o.a. rekening met voorzieningen zoals: bakkers, slagers, voedingswinkels, restaurants, cafés, kledingzaken, doe-het-zelfzaken, bank- en verzekeringskantoren, postkantoren en -punten, gemeentehuizen en rechtbanken.
 Cultuur, sport & natuur Goed bereikbaar ✓	De score houdt o.a. rekening met voorzieningen zoals: - bibliotheken, cultuurcentra, bioscopen, schouwburgen, concertzalen, sportaccommodaties, zwembaden, openbare parken, provinciale domeinen en natuurgebieden.
 Gezondheid & zorg Zeer goed bereikbaar ✓	De score houdt o.a. rekening met voorzieningen zoals: dokters, tandartsen, apothekers, geestelijke gezondheidszorg, ziekenhuizen, kinderopvang, ouderenvoorzieningen, O.C.M.W. en lokale dienstencentra.

 [Meer info - www.mobiscore.be](http://www.mobiscore.be)

Overzicht premies met kenmerken: Sint-Truiden/Aalst (Limb.)/Brustem/Engelmanshoven/Gelinden/Groot-Gelmen/Halmaal/Kerkom-bij-Sint- Truiden/Ordingen/Zepperen

Isolatie dak

- Renovatiepremie voor woningen
enkel bij renovatie
Verstrekker van de premie: de Vlaamse overheid (Vlaamse Overheid)
- Huur- en isolatiepremie voor dakisolatie voor private huurwoningen
enkel bij renovatie
Verstrekker van de premie: Fluvius (Distributienetbeheerder)
- Premie 2021: Premie van de netbeheerder voor dakisolatie in bestaande woningen (via aannemer, R-waarde minstens 4,5)
enkel bij renovatie
Verstrekker van de premie: Fluvius (Distributienetbeheerder)
- Premie vanaf 2021: EPC labelpremie
enkel bij renovatie
Verstrekker van de premie: Fluvius (Distributienetbeheerder)
- Premie 2021: Premie via de netbeheerder voor dakisolatie in bestaande niet-woongebouwen (via aannemer, R-waarde minstens 4,5)
enkel bij renovatie
Verstrekker van de premie: Fluvius (Distributienetbeheerder)
- Premie 2022: Premie van de netbeheerder voor dakisolatie in bestaande woningen (via aannemer, R-waarde minstens 4,5)
enkel bij renovatie
Verstrekker van de premie: Fluvius (Distributienetbeheerder)
- Premie 2022: Premie via de netbeheerder voor dakisolatie in bestaande niet-woongebouwen (via aannemer, R-waarde minstens 4,5)
enkel bij renovatie
Verstrekker van de premie: Fluvius (Distributienetbeheerder)

Isolatie muur

- Renovatiepremie voor woningen
enkel bij renovatie
Verstrekker van de premie: de Vlaamse overheid (Vlaamse Overheid)
- Premie vanaf 2021: EPC labelpremie
enkel bij renovatie
Verstrekker van de premie: Fluvius (Distributienetbeheerder)
- Huur- en isolatiepremie voor na-isolatie spouwmuren voor private huurwoningen
enkel bij renovatie
Verstrekker van de premie: Fluvius (Distributienetbeheerder)
- Premie 2021: Premie van de netbeheerder voor buitenmuurisolatie aan de buitenkant in bestaande woningen via aannemer (R-waarde minstens 3)
enkel bij renovatie
Verstrekker van de premie: Fluvius (Distributienetbeheerder)
- Premie 2021: Premie van de netbeheerder voor de na-isolatie van spouwmuren in bestaande woningen door aannemer die werkt conform STS 71-1
enkel bij renovatie
Verstrekker van de premie: Fluvius (Distributienetbeheerder)
- Premie 2021: Premie van de netbeheerder voor de isolatie van een buitenmuur via binnenzijde van bestaande woningen door aannemer
enkel bij renovatie
Verstrekker van de premie: Fluvius (Distributienetbeheerder)
- Premie 2021: Premie van de netbeheerder voor de isolatie van een buitenmuur via binnenzijde van bestaande niet-woongebouwen via aannemer
enkel bij renovatie
Verstrekker van de premie: Fluvius (Distributienetbeheerder)
- Premie 2021: Premie van de netbeheerder voor de na-isolatie van spouwmuren in bestaande niet-woongebouwen door aannemer die werkt conform STS 71-1
enkel bij renovatie
Verstrekker van de premie: Fluvius (Distributienetbeheerder)
- Premie 2021: Premie van de netbeheerder voor buitenmuurisolatie aan de buitenkant in bestaande niet-woongebouwen via aannemer (R-waarde minstens 3)
enkel bij renovatie
Verstrekker van de premie: Fluvius (Distributienetbeheerder)
- Premie 2022: Premie van de netbeheerder voor buitenmuurisolatie aan de buitenkant in
enkel bij renovatie
Verstrekker van de premie: Fluvius

bestaande woningen via aannemer (R-waarde minstens 3)

(Distributienetbeheerder)

enkel bij renovatie

- Premie 2022: Premie van de netbeheerder voor de isolatie van een buitenmuur via binnenzijde van bestaande woningen door aannemer

Verstrekker van de premie: Fluvius
(Distributienetbeheerder)

enkel bij renovatie

- Premie 2022: Premie van de netbeheerder voor de na-isolatie van spouwmuren in bestaande woningen door aannemer die werkt conform STS 71-1

Verstrekker van de premie: Fluvius
(Distributienetbeheerder)

enkel bij renovatie

- Premie 2022: Premie van de netbeheerder voor buitenmuurisolatie aan de buitenkant in bestaande niet-woongebouwen via aannemer (R-waarde minstens 3)

Verstrekker van de premie: Fluvius
(Distributienetbeheerder)

enkel bij renovatie

- Premie 2022: Premie van de netbeheerder voor de isolatie van een buitenmuur via binnenzijde van bestaande niet-woongebouwen via aannemer

Verstrekker van de premie: Fluvius
(Distributienetbeheerder)

enkel bij renovatie

- Premie 2022: Premie van de netbeheerder voor de na-isolatie van spouwmuren in bestaande niet-woongebouwen door aannemer die werkt conform STS 71-1

Verstrekker van de premie: Fluvius
(Distributienetbeheerder)

enkel bij renovatie

Glas

- Renovatiepremie voor woningen

Verstrekker van de premie: de Vlaamse
overheid (Vlaamse Overheid)

enkel bij renovatie

- Premie vanaf 2021: EPC labelpremie

Verstrekker van de premie: Fluvius
(Distributienetbeheerder)

enkel bij renovatie

- Huur- en isolatiepremie voor beglazing voor private huurwoningen

Verstrekker van de premie: Fluvius
(Distributienetbeheerder)

enkel bij renovatie

- Premie 2021: Premie van de netbeheerder voor de plaatsing van 1.0-beglazing of beter in bestaande woningen door aannemer

Verstrekker van de premie: Fluvius
(Distributienetbeheerder)

enkel bij renovatie

- Premie 2021: Premie van de netbeheerder voor de plaatsing van 1.0-beglazing of beter in bestaande niet-woongebouwen via aannemer

Verstrekker van de premie: Fluvius
(Distributienetbeheerder)

enkel bij renovatie

- Premie 2022: Premie van de netbeheerder voor de plaatsing van 1.0-beglazing of beter in bestaande woningen door aannemer

Verstrekker van de premie: Fluvius
(Distributienetbeheerder)

enkel bij renovatie

- Premie 2022: Premie van de netbeheerder voor de plaatsing van 1.0-beglazing of beter in bestaande niet-woongebouwen via aannemer

Verstrekker van de premie: Fluvius
(Distributienetbeheerder)

enkel bij renovatie

Verwarming

- Renovatiepremie voor woningen

Verstrekker van de premie: de Vlaamse
overheid (Vlaamse Overheid)

enkel bij renovatie

- Steun voor micro wkk (oa brandstofcel)

Verstrekker van de premie: de Vlaamse
overheid (Vlaamse Overheid)

zowel bij nieuwbouw als renovatie

- Premie 2021: Premie van de netbeheerder voor de plaatsing van een condensatieketel op aardgas of propaan/butaan in bestaande woningen door beschermde afnemers

Verstrekker van de premie: Fluvius
(Distributienetbeheerder)

enkel bij renovatie

- Premie 2022: Premie van de netbeheerder voor de plaatsing van een condensatieketel op aardgas of propaan/butaan in bestaande woningen door beschermde afnemers

Verstrekker van de premie: Fluvius
(Distributienetbeheerder)

enkel bij renovatie

Overige

- Renovatiepremie voor woningen

Verstrekker van de premie: de Vlaamse
overheid (Vlaamse Overheid)

enkel bij renovatie

- 6% BTW-Tarief bij renovatie en bij sloop /heropbouw

Verstrekker van de premie: de Federale
overheid (Federale Overheid)

enkel bij renovatie

- Sloop- en heropbouwpremie

Verstrekker van de premie: de Vlaamse
overheid (Vlaamse Overheid)

zowel bij nieuwbouw als renovatie

- Ecocheques

Verstrekker van de premie: de Federale

	<i>overheid (Federale Overheid)</i>
<ul style="list-style-type: none"> • Kortingsbon koelkast of wasmachine voor beschermde afnemers zowel bij nieuwbouw als renovatie 	<i>Verstrekker van de premie: Fluvius (Distributienetbeheerder)</i>
<ul style="list-style-type: none"> • Verlaging van schenkingsrechten bij energetische renovatie enkel bij renovatie 	<i>Verstrekker van de premie: de Vlaamse overheid (Vlaamse Overheid)</i>
<ul style="list-style-type: none"> • Investeringssteun ELIA in niet-woongebouwen enkel bij renovatie 	<i>Verstrekker van de premie: Elia (Distributienetbeheerder)</i>
<ul style="list-style-type: none"> • Ecologiepremie en steun voor investeringen in milieu- en energievriendelijke technologieën zowel bij nieuwbouw als renovatie 	<i>Verstrekker van de premie: Vlaio (Vlaamse Overheid)</i>
<ul style="list-style-type: none"> • Verhoogde investeringsaftrek voor energiebesparende investeringen zowel bij nieuwbouw als renovatie 	<i>Verstrekker van de premie: VEA (Vlaamse Overheid)</i>
<ul style="list-style-type: none"> • Call groene warmte, restwarmte, warmtenetten en biomethaan zowel bij nieuwbouw als renovatie 	<i>Verstrekker van de premie: VEA (Vlaamse Overheid)</i>
<ul style="list-style-type: none"> • Call groene stroom (zonnepanelen en windturbines) zowel bij nieuwbouw als renovatie 	<i>Verstrekker van de premie: VEA (Vlaamse Overheid)</i>
<ul style="list-style-type: none"> • Premie voor de aankoop of leasing van een thuisbatterij (2021-2024) zowel bij nieuwbouw als renovatie 	<i>Verstrekker van de premie: de Vlaamse overheid (Vlaamse Overheid)</i>
<ul style="list-style-type: none"> • Fiscaal voordeel voor thuislaadstations voor elektrische wagens enkel bij renovatie 	<i>Verstrekker van de premie: de Federale overheid (Federale Overheid)</i>
<ul style="list-style-type: none"> • Totaalrenovatiebonus bij investering in minstens 3 energiebesparende investeringen enkel bij renovatie 	<i>Verstrekker van de premie: Fluvius (Distributienetbeheerder)</i>

Isolatie vloer

<ul style="list-style-type: none"> • Premie vanaf 2021: EPC labelpremie enkel bij renovatie 	<i>Verstrekker van de premie: Fluvius (Distributienetbeheerder)</i>
<ul style="list-style-type: none"> • Premie 2021: Premie van de netbeheerder voor vloerisolatie in bestaande woningen via aannemer (R-waarde minstens 2) enkel bij renovatie 	<i>Verstrekker van de premie: Fluvius (Distributienetbeheerder)</i>
<ul style="list-style-type: none"> • Premie 2021: Premie via netbeheerder voor vloerisolatie in bestaande niet-woongebouwen via aannemer (R-waarde minstens 2) enkel bij renovatie 	<i>Verstrekker van de premie: Fluvius (Distributienetbeheerder)</i>
<ul style="list-style-type: none"> • Premie 2022: Premie van de netbeheerder voor vloerisolatie in bestaande woningen via aannemer (R-waarde minstens 2) enkel bij renovatie 	<i>Verstrekker van de premie: Fluvius (Distributienetbeheerder)</i>
<ul style="list-style-type: none"> • Premie 2022: Premie via netbeheerder voor vloerisolatie in bestaande niet-woongebouwen via aannemer (R-waarde minstens 2) enkel bij renovatie 	<i>Verstrekker van de premie: Fluvius (Distributienetbeheerder)</i>

Warmtepomp - warmtepompboiler

<ul style="list-style-type: none"> • Premie vanaf 2021: EPC labelpremie enkel bij renovatie 	<i>Verstrekker van de premie: Fluvius (Distributienetbeheerder)</i>
<ul style="list-style-type: none"> • Premie 2021: Premie van de netbeheerder voor de plaatsing van een warmtepomp in bestaande woningen en recente nieuwbouwwoningen zowel bij nieuwbouw als renovatie 	<i>Verstrekker van de premie: Fluvius (Distributienetbeheerder)</i>
<ul style="list-style-type: none"> • Premie 2021: Premie van de netbeheerder voor de plaatsing van een warmtepompboiler in bestaande woningen en recente nieuwbouwwoningen zowel bij nieuwbouw als renovatie 	<i>Verstrekker van de premie: Fluvius (Distributienetbeheerder)</i>
<ul style="list-style-type: none"> • Premie 2021: Premie van de netbeheerder voor de plaatsing van een warmtepomp in niet-woongebouwen zowel bij nieuwbouw als renovatie 	<i>Verstrekker van de premie: Fluvius (Distributienetbeheerder)</i>
<ul style="list-style-type: none"> • Premie 2021: Premie van de netbeheerder voor de plaatsing van een warmtepompboiler in niet-woongebouwen zowel bij nieuwbouw als renovatie 	<i>Verstrekker van de premie: Fluvius (Distributienetbeheerder)</i>
<ul style="list-style-type: none"> • Premie 2022: Premie van de netbeheerder voor de plaatsing van een warmtepomp in bestaande woningen en recente nieuwbouwwoningen zowel bij nieuwbouw als renovatie 	<i>Verstrekker van de premie: Fluvius (Distributienetbeheerder)</i>

- Premie 2022: Premie van de netbeheerder voor de plaatsing van een warmtepompboiler in bestaande woningen en recente nieuwbouwwoningen
zowel bij nieuwbouw als renovatie
Verstrekker van de premie: Fluvius (Distributienetbeheerder)
- Premie 2022: Premie van de netbeheerder voor de plaatsing van een warmtepomp in niet-woongebouwen
zowel bij nieuwbouw als renovatie
Verstrekker van de premie: Fluvius (Distributienetbeheerder)
- Premie 2022: Premie van de netbeheerder voor de plaatsing van een warmtepompboiler in niet-woongebouwen
zowel bij nieuwbouw als renovatie
Verstrekker van de premie: Fluvius (Distributienetbeheerder)

Zonneboiler

- Premie vanaf 2021: EPC labelpremie
enkel bij renovatie
Verstrekker van de premie: Fluvius (Distributienetbeheerder)
- Premie 2021: Premie van de netbeheerder voor de plaatsing van een zonneboiler in bestaande woningen en recente nieuwbouwwoningen
zowel bij nieuwbouw als renovatie
Verstrekker van de premie: Fluvius (Distributienetbeheerder)
- Premie 2021: Premie van de netbeheerder voor de plaatsing van een zonneboiler in niet-woongebouwen
zowel bij nieuwbouw als renovatie
Verstrekker van de premie: Fluvius (Distributienetbeheerder)
- Premie 2022: Premie van de netbeheerder voor de plaatsing van een zonneboiler in bestaande woningen en recente nieuwbouwwoningen
zowel bij nieuwbouw als renovatie
Verstrekker van de premie: Fluvius (Distributienetbeheerder)
- Premie 2022: Premie van de netbeheerder voor de plaatsing van een zonneboiler in niet-woongebouwen
zowel bij nieuwbouw als renovatie
Verstrekker van de premie: Fluvius (Distributienetbeheerder)

Fotovoltaïsche zonnepanelen

- Premie 2021: Premie voor fotovoltaïsche zonnepanelen (indienstname in 2021)
zowel bij nieuwbouw als renovatie
Verstrekker van de premie: Fluvius (Distributienetbeheerder)
- Premie 2021: Premie voor fotovoltaïsche zonnepanelen in niet-woongebouwen tot 10 kVA (indienstname in 2021)
zowel bij nieuwbouw als renovatie
Verstrekker van de premie: Fluvius (Distributienetbeheerder)
- Premie 2022: Premie voor fotovoltaïsche zonnepanelen (indienstname in 2022)
zowel bij nieuwbouw als renovatie
Verstrekker van de premie: Fluvius (Distributienetbeheerder)
- Premie 2022: Premie voor fotovoltaïsche zonnepanelen in niet-woongebouwen tot 10 kVA (indienstname in 2022)
zowel bij nieuwbouw als renovatie
Verstrekker van de premie: Fluvius (Distributienetbeheerder)

E-peil/ BEN-woning

- Korting op onroerende voorheffing voor verlaagd E-peil voor nieuwbouw
enkel bij nieuwbouw
Verstrekker van de premie: de Vlaamse overheid (Vlaamse Overheid)
- Korting op onroerende voorheffing voor laag E-peil bij ingrijpende energetische renovatie
enkel bij renovatie
Verstrekker van de premie: de Vlaamse overheid (Vlaamse Overheid)
- E-peilpremie voor nieuwbouwwoning met verlaagd E-peil
enkel bij nieuwbouw
Verstrekker van de premie: Fluvius (Distributienetbeheerder)
- Korting op registratierechten bij Ingrijpende Energetische Renovatie
enkel bij renovatie
Verstrekker van de premie: de Vlaamse overheid (Vlaamse Overheid)

Energielening

- Renteloze energielening voor kwetsbare doelgroep of verwarming met uitsluitend nachttarief via uw energiehuis
zowel bij nieuwbouw als renovatie
Verstrekker van de premie: Duwolim (Energiehuis)
- Vlaamse renovatielening: goedkope lening voor energiebesparende maatregelen
zowel bij nieuwbouw als renovatie
Verstrekker van de premie: Duwolim (Energiehuis)
- Renteloos renovatiekrediet bij bank en renteloze energielening+ via energiehuis
enkel bij renovatie
Verstrekker van de premie: de Vlaamse overheid (Vlaamse Overheid)

Energieadvies

- Renteloos renovatiekrediet bij bank en renteloze energielening+ via energiehuis
enkel bij renovatie *Verstrekker van de premie: de Vlaamse overheid (Vlaamse Overheid)*
- Planadvies voor bouwers en verbouwers inzake duurzaam bouwen
zowel bij nieuwbouw als renovatie *Verstrekker van de premie: de provincie Limburg (Provincie)*
- Premie voor collectieve renovatiewerken - Burenpremie - BENOcoach
enkel bij renovatie *Verstrekker van de premie: Fluvius (Distributienetbeheerder)*
- Energieadvies via uw energiehuis.
enkel bij renovatie *Verstrekker van de premie: Duwolim (Energiehuis)*
- Premie na energiestudie (audit) voor niet-woongebouwen (minstens 5 jaar in gebruik).
zowel bij nieuwbouw als renovatie *Verstrekker van de premie: Fluvius (Distributienetbeheerder)*

Verlichting

- Energiezuinige aanpassing van binnenverlichting (relighting) in bestaande niet-woongebouwen *Verstrekker van de premie: Fluvius (Distributienetbeheerder)*

Mobiliteit

- Federale belastingvermindering voor elektrische motorfietsen, driewielers en vierwielers
zowel bij nieuwbouw als renovatie *Verstrekker van de premie: de Federale overheid (Federale Overheid)*

Dit document heeft een louter informatieve waarde en is in geen geval een verbintenis om de premie toegekend te krijgen. Vragen, fouten en suggesties in dit document kunnen gemeld worden via energie@vlaanderen.be.

Meer info - <https://apps.energiesparen.be/subsidies/subsidiemodule>



**VLAAMS
ENERGIEAGENTSCHAP**

Het Vlaamse Energieagentschap heeft als taak het stimuleren van rationeel energieverbruik en milieuvriendelijke energieproductie.