PLANNENREGISTER PLANNR ①

PROVINCIE OOST-VLAANDEREN

ARRONDISSEMENT OUDENAARDE

GEMEENTE St MARTENS-LIERDE

Rooilijnenplan Hoogstraat

ALGEMEEN RICHTINGSPLAN VOOR BUURTWEG Nr 4

LEGENDE

◄ 10.00 ►	WETTIGE BREEDTEN
o——o	NIEUWE AFLIJNING
🟩	GRONDEN IN TE LIJVEN DOOR DE GEMEENTE
🟥	GRONDEN AF TE STAAN.
N.	NIEUWE GEBOUWEN.
O	OUDE GEBOUWEN IN REDELIJKE STAAT
S.S.	" IN SLECHTE STAAT
G.S.	" IN GOEDE STAAT

Tegenwoordig plan werd ter inzage van het publiek gelegd, gedurende het onderzoek van 20/9/69 tot 15/10/69.
ST. MARTENS-LIERDE, 6/10/69
De Secretaris
De Burgemeester

SCHAAL: 1/500

Voorl.

GOEDGEKEURD DOOR DE GEMEENTERAAD VAN
St MARTENS-LIERDE IN ZITTING VAN 31-8-68 & 19/9/69
OP BEVEL DE SECRETARIS DE BURGEMEESTER

OPGEMAAKT DOOR DE ONDERGETEKENDE
BURGERLIJK CONDUCTEUR U.G. 1925
RONSE, DE 1 MAART 1967

L. Van Cauwenberghe
L. VAN CAUWENBERGHE

Definitief goedgekeurd door Gemeenteraad
in zitting van 7/11/69 De Burgemeester
De Secretaris

V3 66.161

Gezien en goedgekeurd door de gemeenteraad van Sint Maria-Lierde in zitting van 19.I.1970.
De secretaris,
De Burgemeester,

Tegenwoordig plan werd gedurende het onderzoek van 20.II.69 tot 5.I2.69 ter inzage van het publiek gelegd ten gemeentehuize.
Sint Maria-Lierde,19.I.1970.
De secretaris,
De Burgemeester,

PROVINCIE OOST-VLAANDEREN
ARRONDISSEMENT OUDENAARDE
GEMEENTE SINT-MARTENS-LIERDE

Mij bekend om gevoegd te worden bij
het Koninklijk Besluit van 17-5-1972
De Minister van Openbare Werken
J. DE SAEGER.

Voor eensluidend afschrift
H. VAN HORENBEECK

SITUATIEPLAN
SCHAAL 1/10.000

Legende
🟥 Buurtweg nr 4

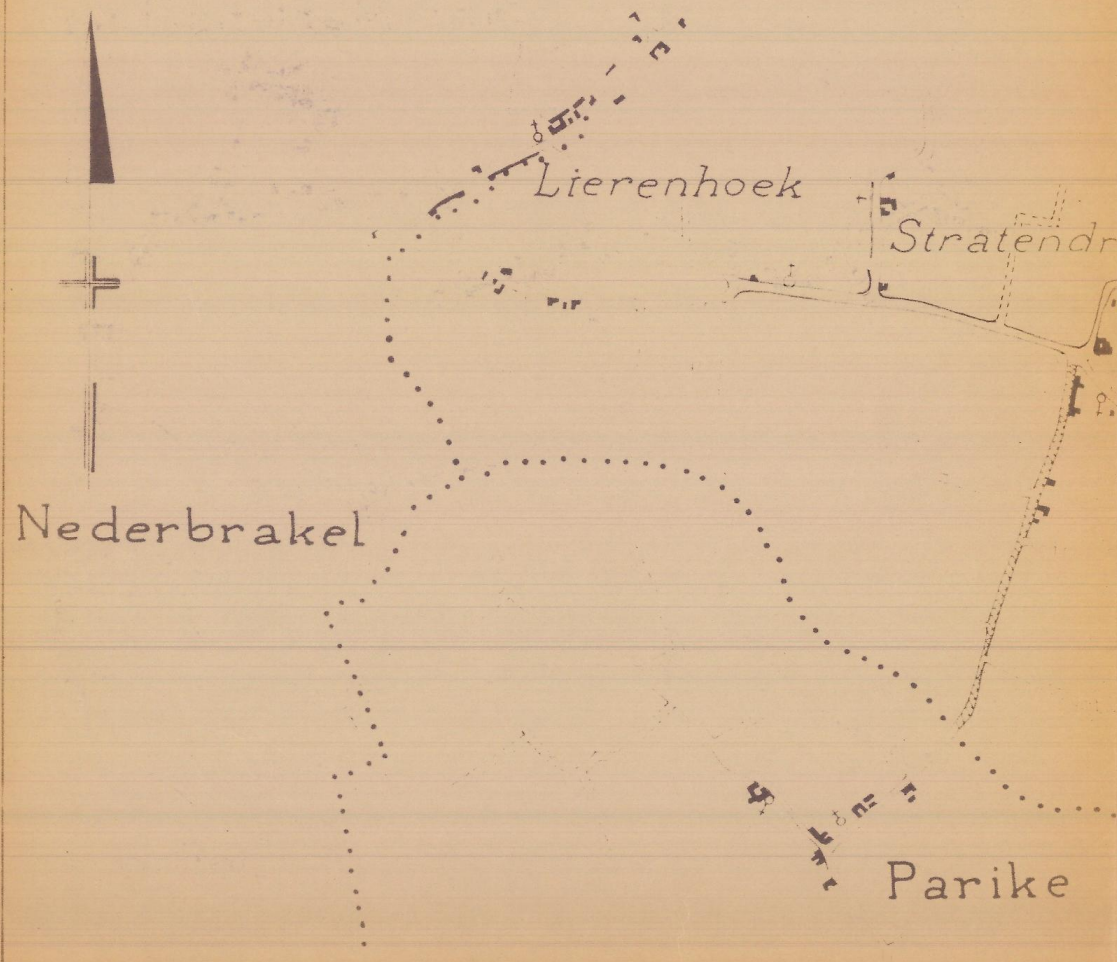
Lierenhoek
Stratendr
Nederbrakel
Parike

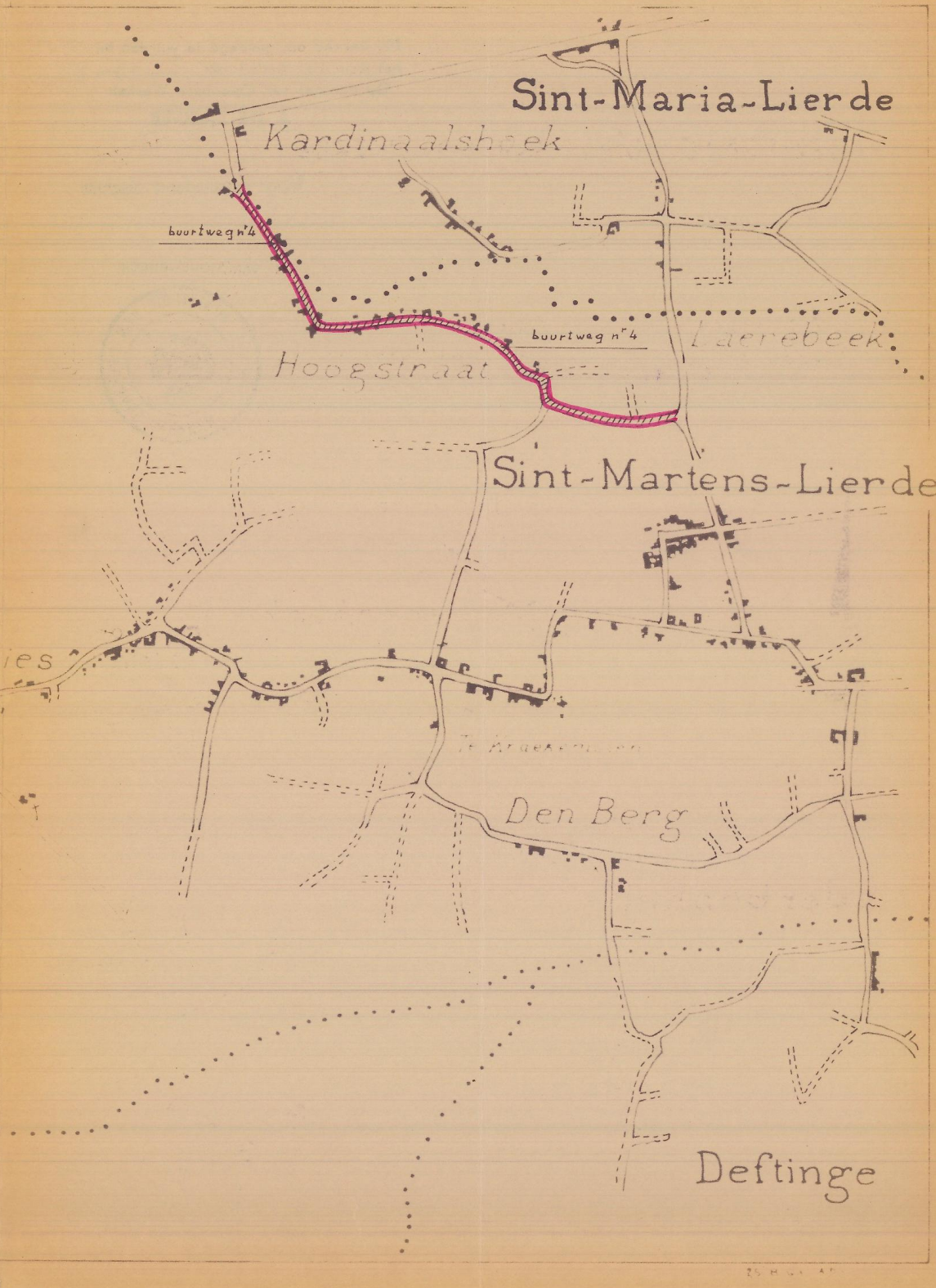
Sint-Maria-Lierde
Kardinaalshoek
buurtweg n°4
Hoogstraat
buurtweg n°4
Laerebeek
Sint-Martens-Lierde
ies
Te Kraekemolen
Den Berg
Deftinge

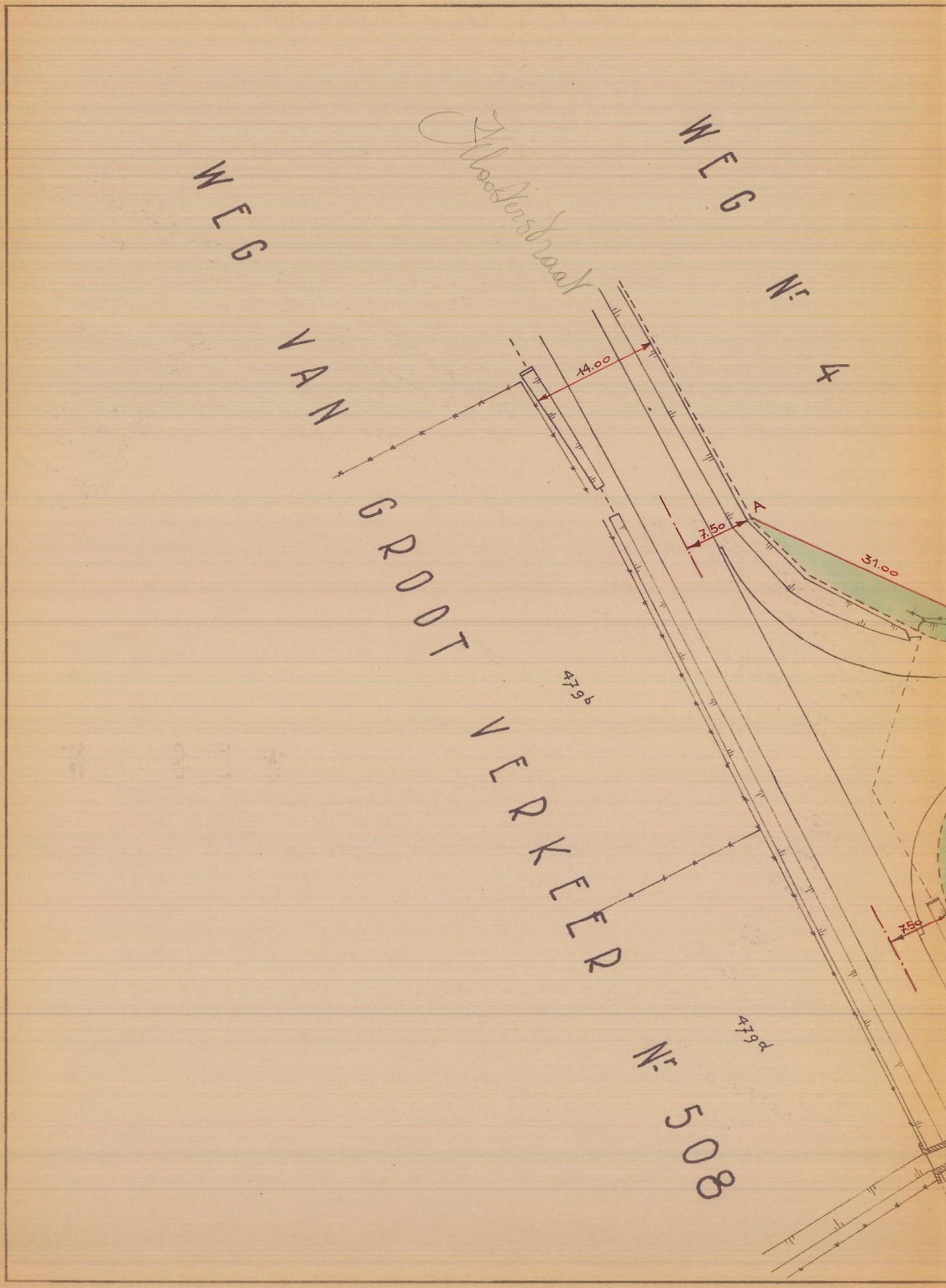
WEG N° 4
WEG VAN GROOT VERKEER N° 508
Kloosterstraat
14.00
7.50
A
31.00
479b
479d
7.50

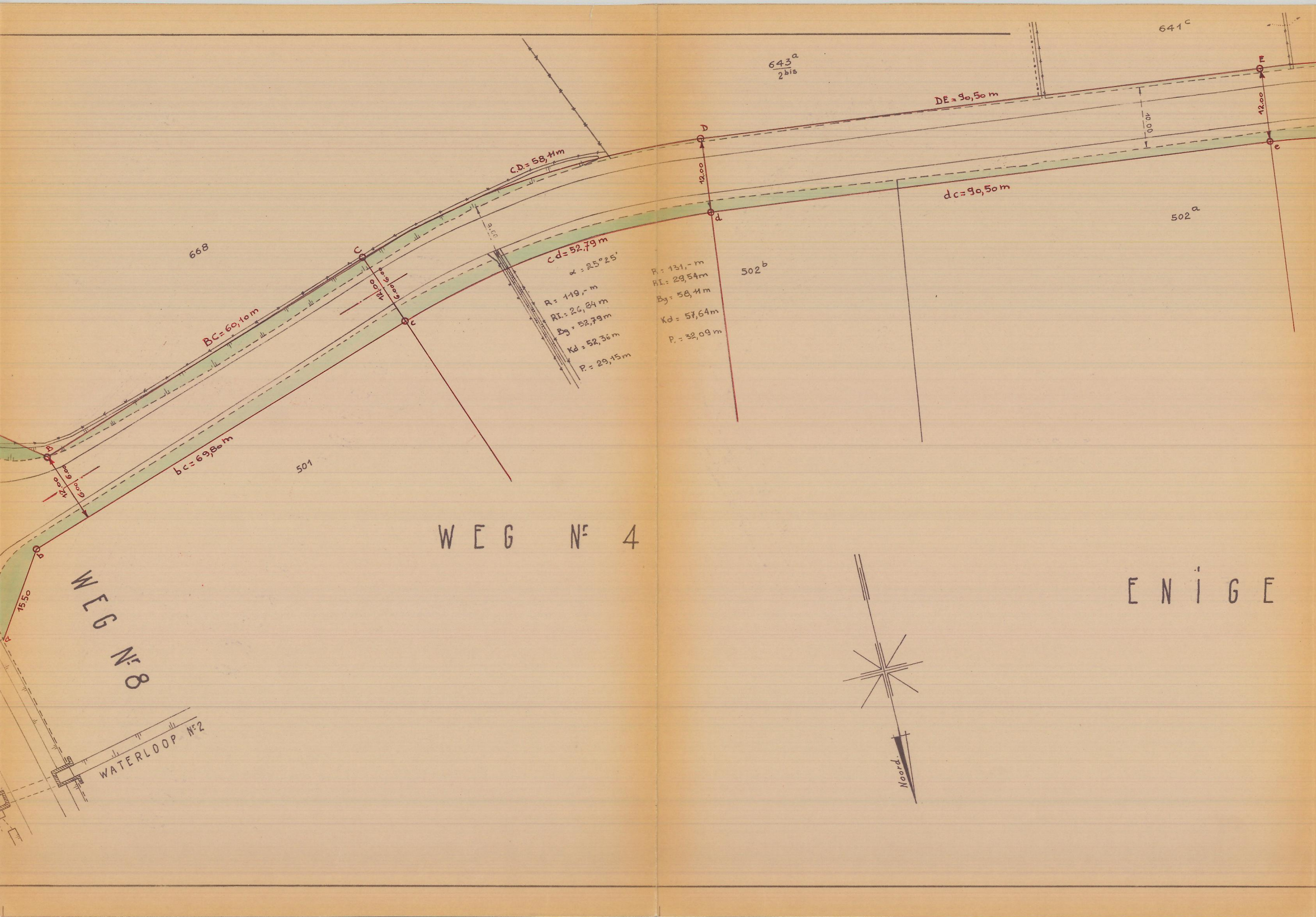
641c
643a / 2bis
E
DE = 90,50 m
10.00
12.00
D
C.D. = 58,41 m
12.00
d
dc = 90,50 m
502a
e
668
C
9.00
cd = 52,79 m
α = 25°25'
R = 119,- m
RI. = 26,84 m
Bg = 52,79 m
Kd = 52,36 m
P. = 29,15 m
R = 131,- m
RI. = 29,54 m
Bg = 58,41 m
Kd = 57,64 m
P. = 32,09 m
502b
12.00
6.00
6.00
c
BC = 60,10 m
B
12.00
6.00
6.00
bc = 69,80 m
501
WEG Nr 4
ENIGE
b
15.50
a
WEG Nr 8
WATERLOOP Nr 2
Noord.

WEG N^{r} 4

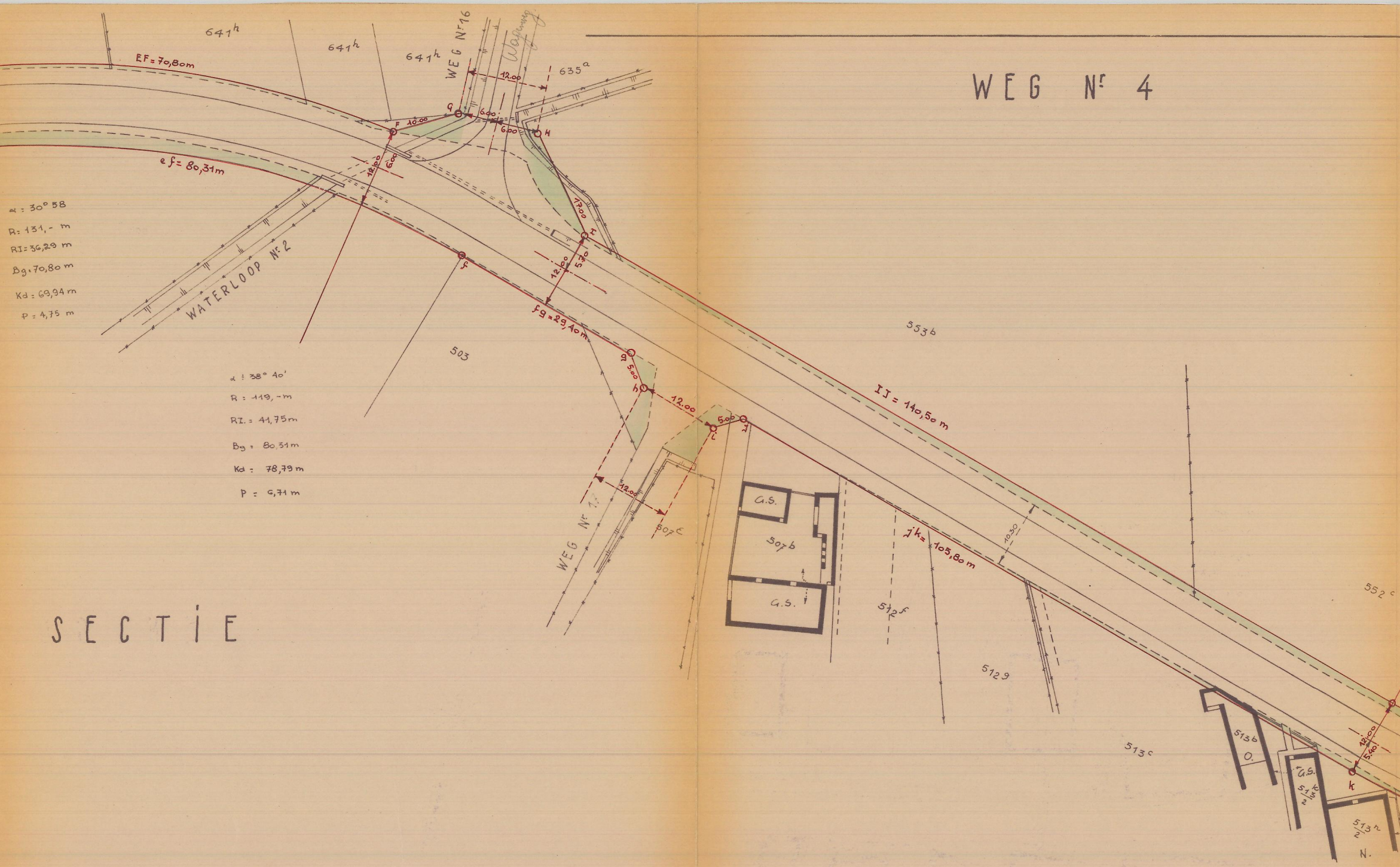
641^h
641^h
641^h
WEG N^r 16
Wagenweg
635^a
EF = 70,80m
12.00
G
F
10.00
6.00
6.00
H
e f = 80,31m
12.00
6.00
17.00
I
f
12.00
5.70
α : 30° 58
R = 131,- m
RI = 36,29 m
Bg = 70,80 m
Kd = 69,94 m
P = 4,75 m
WATERLOOP N^r 2
fg = 29,40m
503
g
5.00
h
12.00
i
5.00
j
α : 38° 40'
R : 119,-m
RI. = 41,75m
Bg = 80,31m
Kd = 78,79m
P = 6,71 m
12.00
WEG N^r 17
507^c
G.S.
507^b
G.S.
553^b
IJ = 140,50 m
jk = 105,80 m
10.30
512^f
512^g
552^c
513^c
513^b
O.
G.S.
$\frac{513}{2}^k$
$\frac{513}{2}^n$
N.
12.00
5.40
k

SECTIE

ENİ

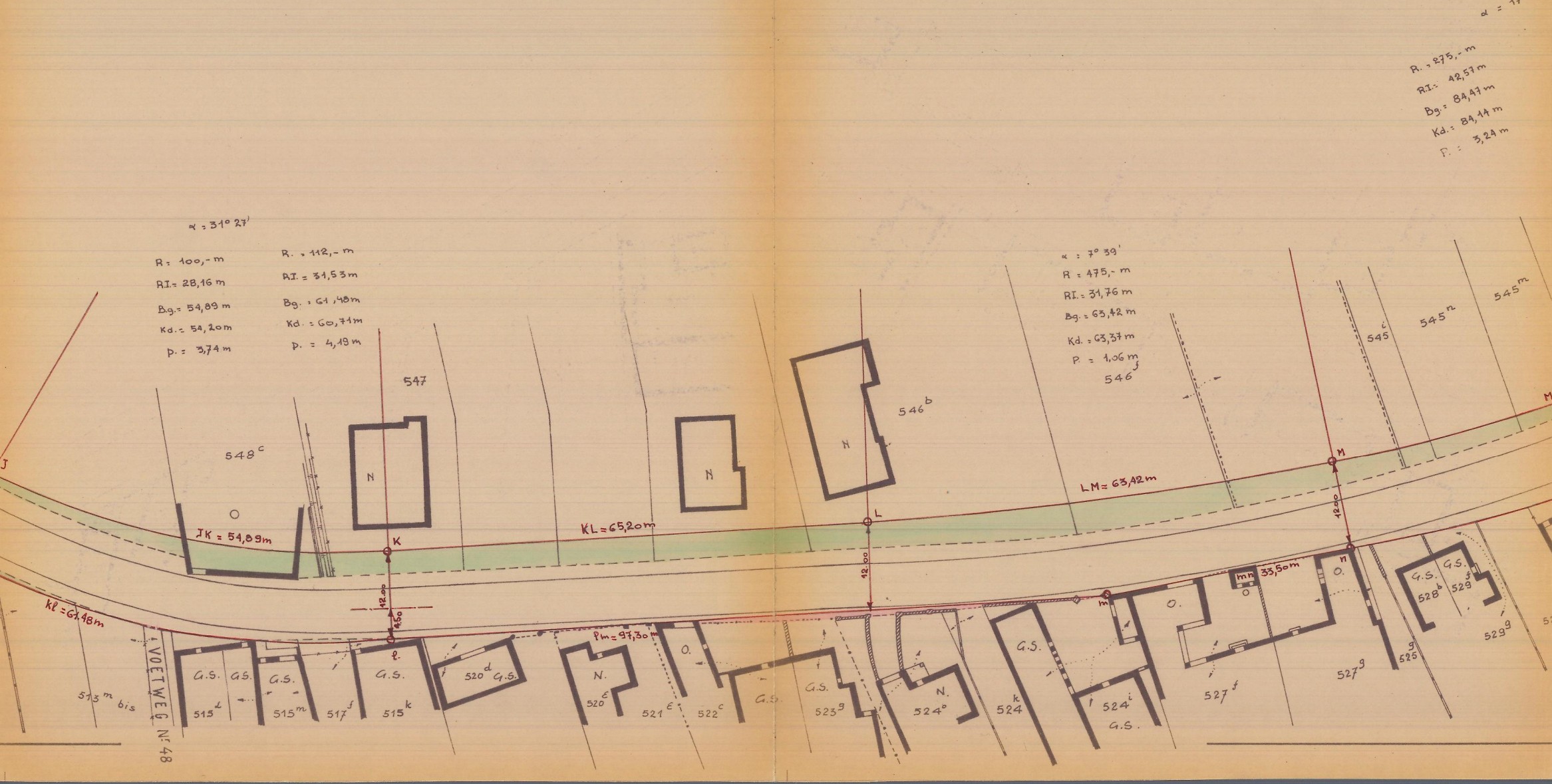
α = 17° 36'
R. = 275,- m
RI.= 42,57 m
Bg.= 84,47 m
Kd.= 84,14 m
P. = 3,24 m
α = 31° 27'
R = 100,- m
RI.= 28,16 m
Bg.= 54,89 m
Kd.= 54,20 m
P. = 3,74 m
R. = 112,- m
RI. = 31,53 m
Bg. = 61,48 m
Kd. = 60,71 m
P. = 4,18 m
α = 7° 39'
R = 475,- m
RI. = 31,76 m
Bg. = 63,42 m
Kd. = 63,37 m
P. = 1,06 m
546 f
545 i
545 n
545 m
547
546 b
548 c
N
N
N
M
J
K
L
M
JK = 54,89m
KL = 65,20m
LM = 63,42m
kl = 61,48m
lm = 97,30m
mn 33,50m
12.00
4.50
12.00
12.00
l.
m
n
O
O.
O.
O
O.
G.S.
G.S.
G.S.
G.S.
G.S.
G.S.
G.S.
G.S.
G.S.
G.S.
G.S.
N.
N.
513 m bis
VOETWEG No. 48
515 l
515 m
517 f
515 k
520 d
520 ε
521 ε
522 c
523 g
524 o
524 k
524 i
527 f
527 g
525 g
528 b
529 f
529 g

GE SECTIE

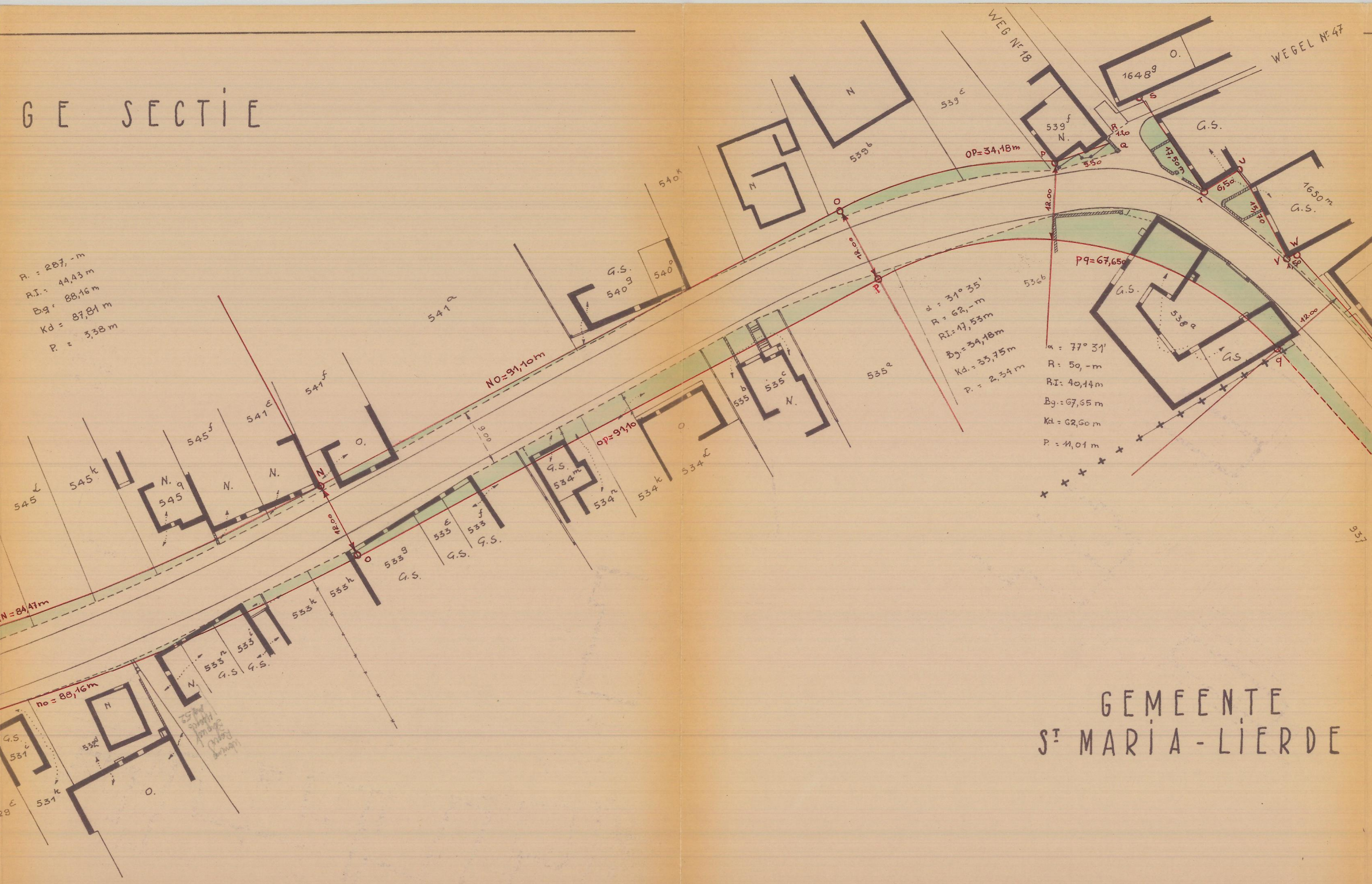
WEG Nr 18
WEGEL Nr 47
1648 g
O.
S
G.S.
539 f
N.
R
Q
1.20
3.50
OP=34,18m
P
539 c
N
539 b
540 k
N
O
12.00
12.00
T
U
6.50
17.50 m
15.70
1650 m
G.S.
W
V
1.50
P
536 b
Pq=67,65m
G.S.
538 a
G.S.
q
12.00
G.S.
540 g
540 o
541 a
R. = 287,-m
R.I. = 44,43 m
Bg. = 88,16 m
Kd = 87,81 m
P. = 3,38 m
α = 31° 35'
R = 62,-m
R.I. = 17,53m
Bg. = 34,18m
Kd. = 33,75m
P. = 2,34m
α = 77° 31'
R: 50,-m
R.I: 40,14m
Bg.: 67,65 m
Kd. = 62,60 m
P. = 11,01 m
535 a
535 c
b 535
N.
NO=91,10m
541 f
541 e
545 f
O.
9.00
OP=91,10
O
534 l
534 k
G.S.
534 m
534 n
545 k
N.
545 g
N.
N.
N
545 l
12.00
O
533 g
G.S.
533 e
533 f
G.S.
G.S.
533 h
533 k
N=84,47m
533 n
533 i
G.S
G.S.
N.
No=88,16m
N
G.S.
531 i
532 d
531 k
O.
28
937

GEMEENTE
ST MARIA-LIERDE

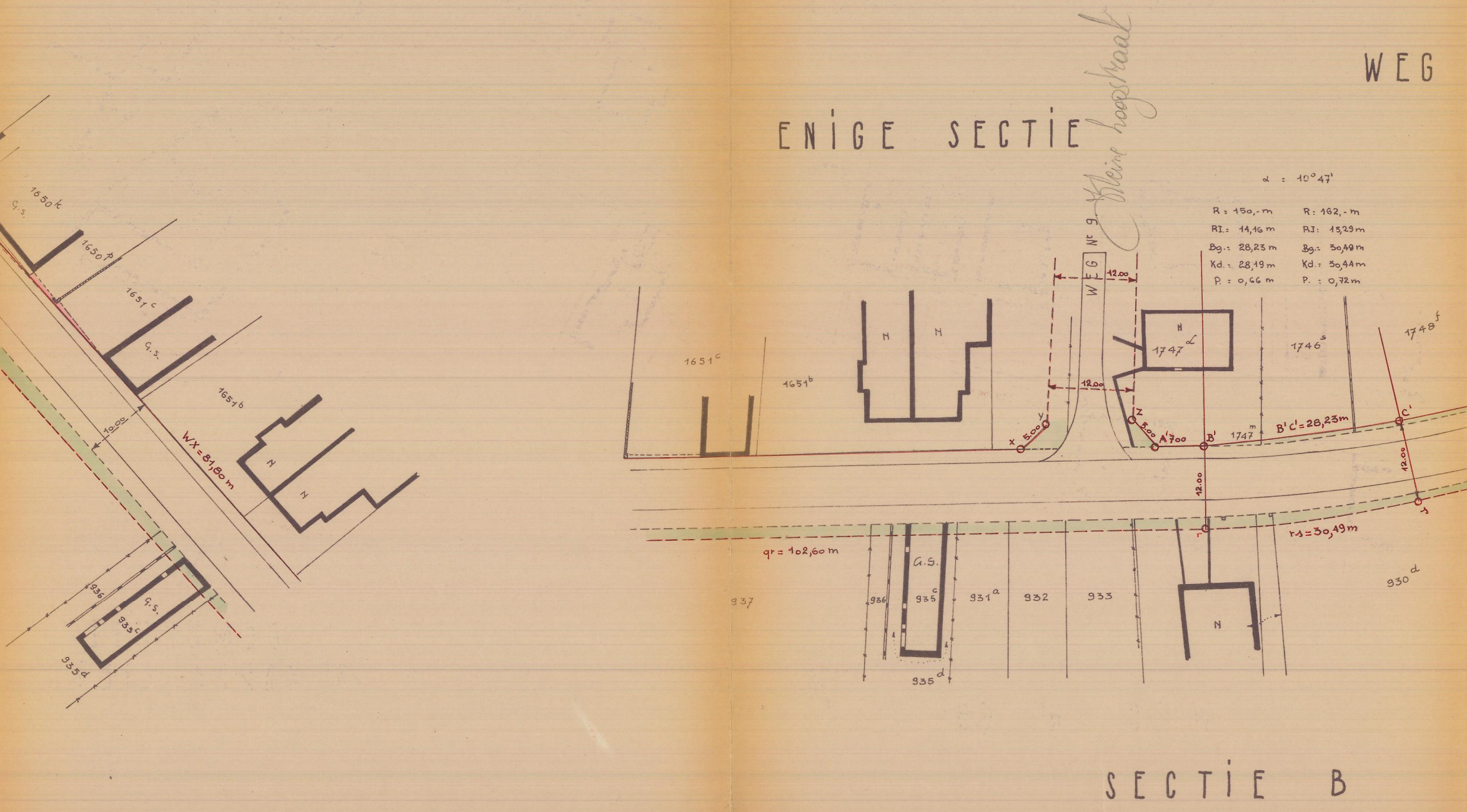
WEG
ENIGE SECTIE
Kleine Loogstraat
WEG Nr 9
α : 10°47'
R = 150,- m
RI.: 14,16 m
Bg.: 28,23 m
Kd.: 28,19 m
P. : 0,66 m
R: 162,- m
RJ: 15,29 m
Bg.: 30,49 m
Kd.: 30,44 m
P. : 0,72 m
12.00
12.00
N
N
N
1747 d
1746 s
1748 f
1651 c
1651 b
x
y
5.00
Z
5.00
A'
7.00
B'
1747 m
B'C' = 28,23 m
C'
12.00
12.00
r
s
rs = 30,49 m
qr = 102,60 m
G.S.
937
936
935 c
931 a
932
933
N
930 d
935 d
SECTIE B
1650 k
G.S.
1650 p
1651 c
G.S.
1651 b
10.00
WX = 81,80 m
N
N
936
G.S.
935 c
935 d

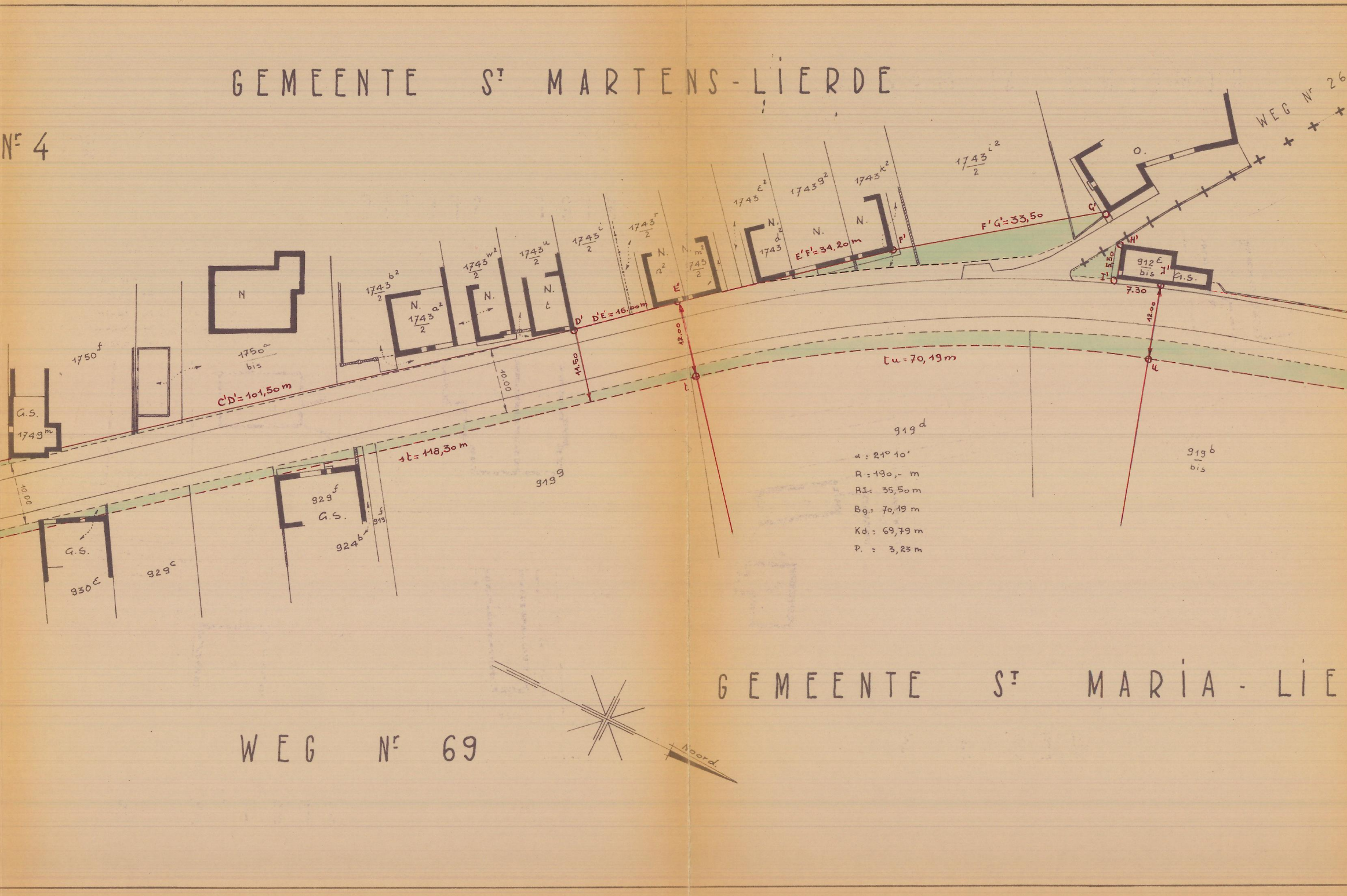
GEMEENTE St MARTENS-LIERDE
Nr 4
WEG Nr 26
1743/2 i2
O.
G'
1743 k2
1743 g2
1743 ℓ2
N.
N.
N.
d2 1743
F'
F'G'=33,50
E'F'=34.20 m
H'
5.50
912 ℓ bis
I'
J'
G.S.
7.30
12.00
1743/2 r
1743/2 i
N.
n2
N.
m2 1743/2
E'
1743/2 u
N.
t
D'
D'E'=16.00 m
1743/2 w2
N.
1743/2 b2
N.
1743/2 a2
N
1750 f
1750 a bis
G.S.
1749 m
C'D'=101,50 m
10.00
11.50
12.00
t
tu=70,19 m
u
st=118,30 m
919 g
919 d
α : 21° 10'
R : 190,- m
R1: 35,50 m
Bg.: 70,19 m
Kd.: 69,79 m
P. : 3,23 m
919 b bis
929 f
G.S.
f 919
924 b
G.S.
930 ℓ
929 c
10.00
WEG Nr 69
Noord
GEMEENTE St MARIA-LIE

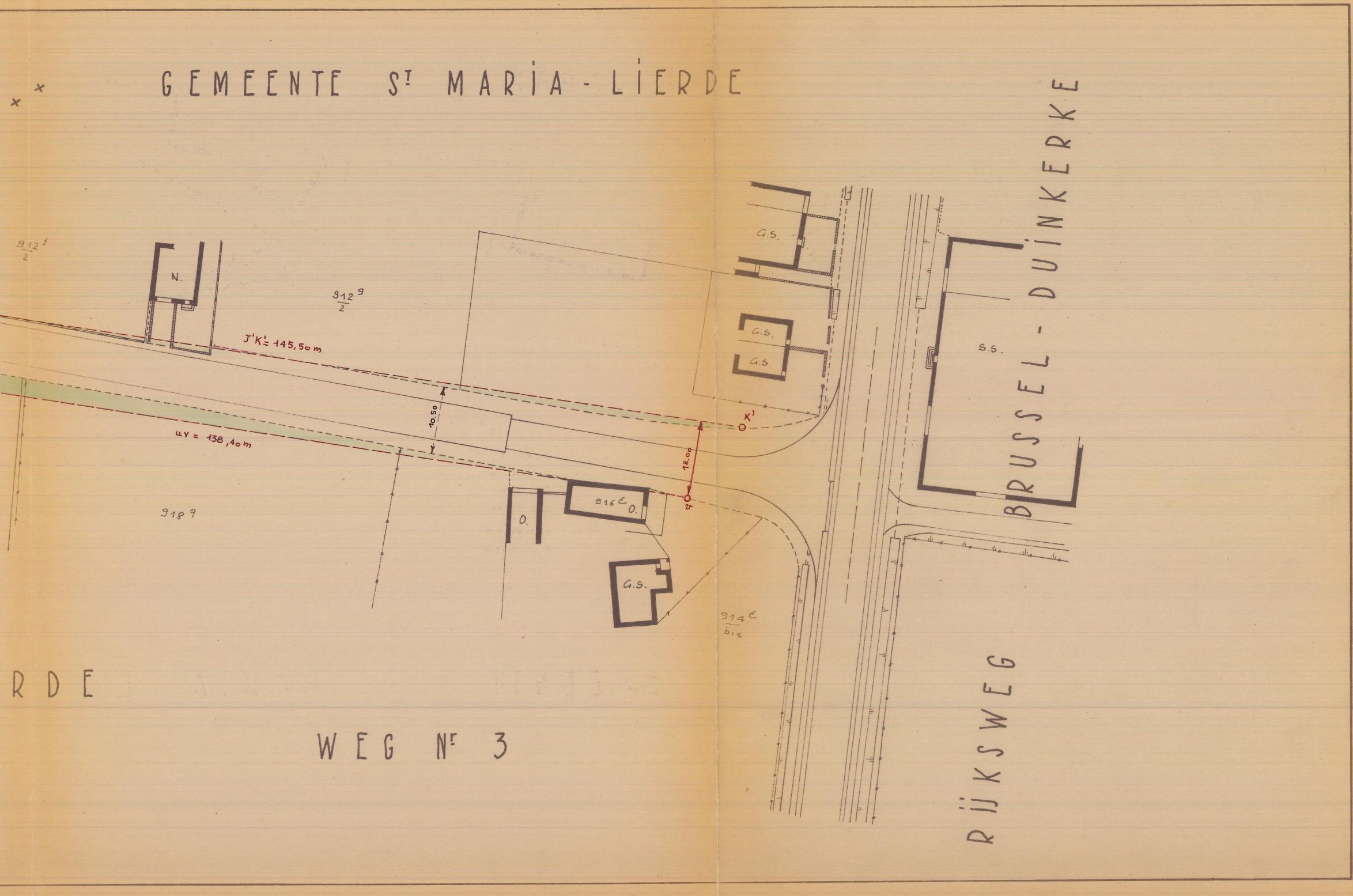
GEMEENTE St MARIA-LIERDE
RDE
WEG Nr 3
RIJKSWEG BRUSSEL-DUINKERKE
912f/2
912g/2
918g
916E
914E bis
N.
O.
O.
G.S.
G.S.
G.S.
G.S.
S.S.
J'K' = 145,50 m
UV = 138,40 m
10.50
12.00
K'
U