

DC à la carte



Broekstraat 8, 9570 Deftinge
45004A0349/00A000

Locatie

Omgeving

Kadaster

Gewestplan

Water

Natuur

Recht van voorkoop

Beschermd onroerend erfgoed

Vastgestelde inventarissen

Wetenschappelijke inventarissen

Unesco werelderfgoed

Historische kaarten

Wonen

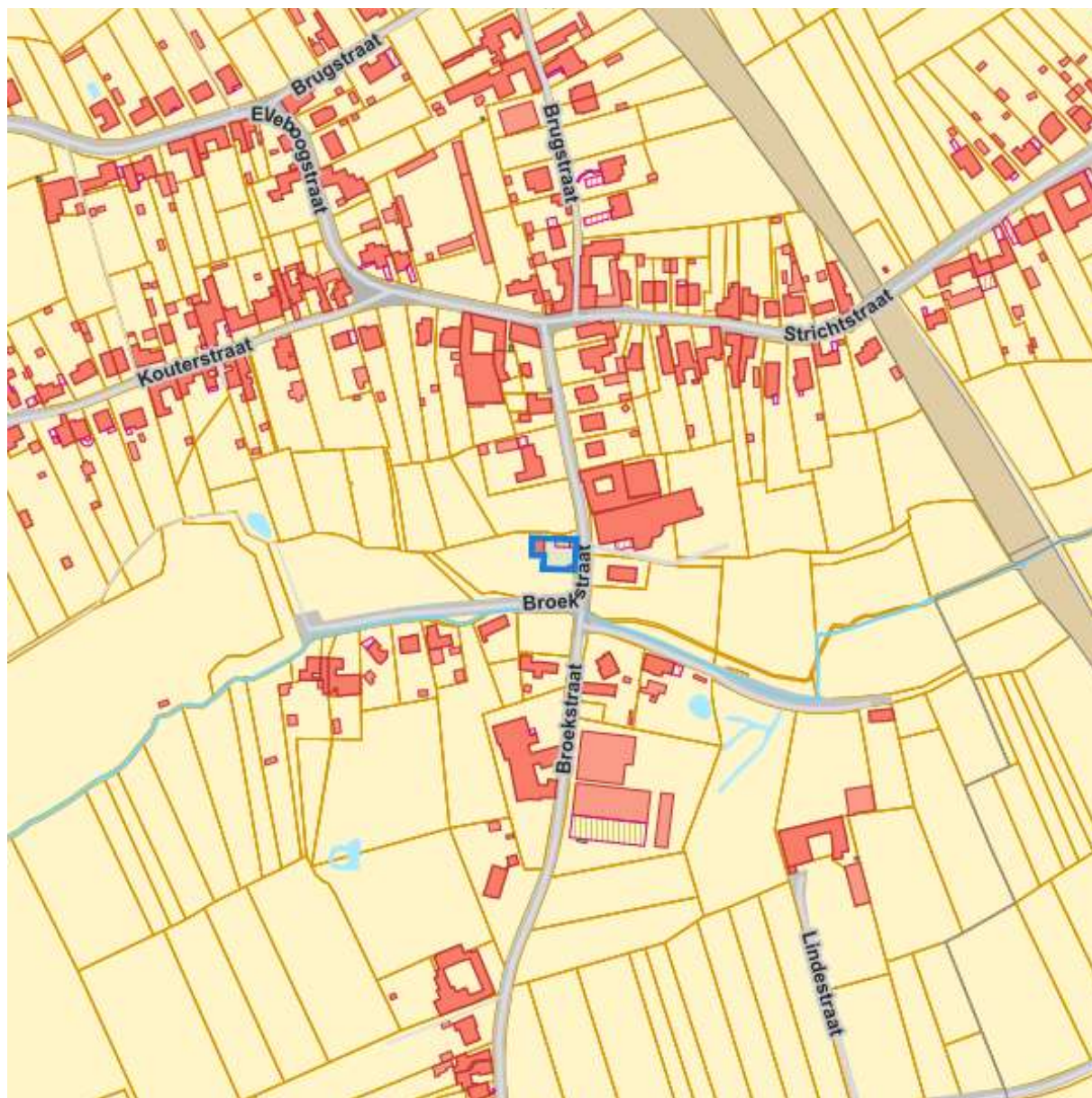
Dossier: 24-010640/001

Locatie



Dossier: 24-010640/001

Omgeving



Dossier: 24-010640/001

Kadaster

Meest recente toestand



eservices.minfin.fgov.be

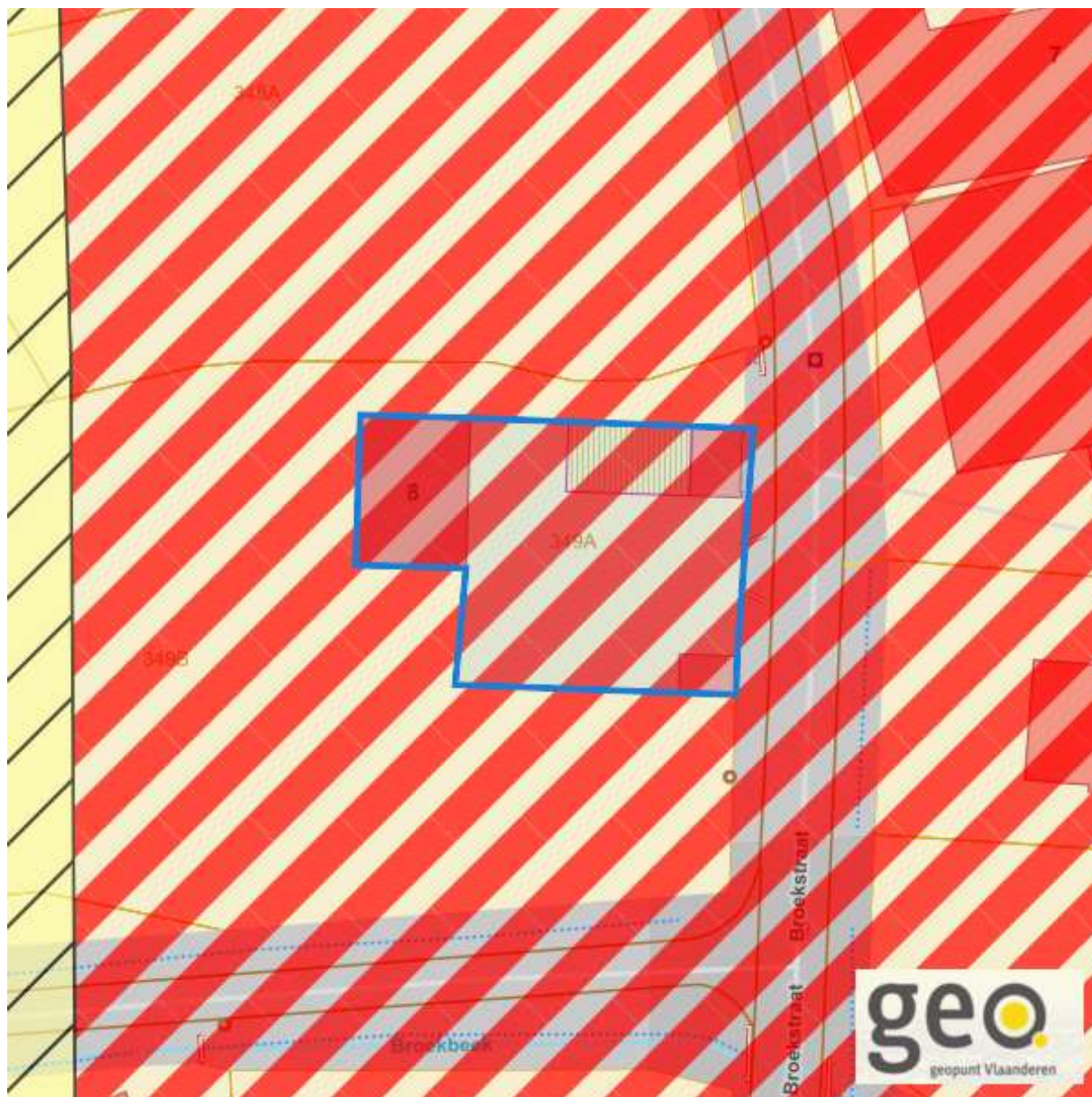
Dossier: 24-010640/001

Fiscale toestand



eservices.minfin.fgov.be

Gewestplan

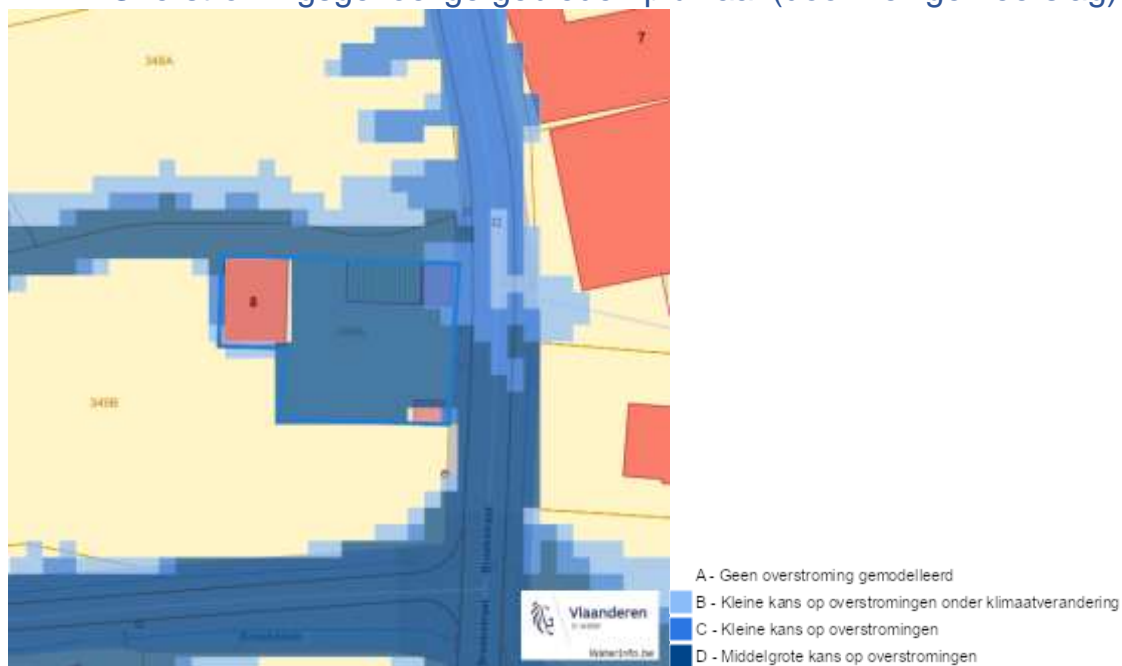


www.geopunt.be
Gewestplan legende

Dossier: 24-010640/001

 Water

Overstromingsgevoelige gebieden pluviaal (door hevige neerslag)



Overstromingsgevoelige gebieden fluviaal (uit waterlopen)



Broekstraat 8, 9570 Deftinge

Overstromingsgevoelige gebieden vanuit de zee



Signaalgebieden



Dossier: 24-010640/001

Recent overstromde gebieden (2017)

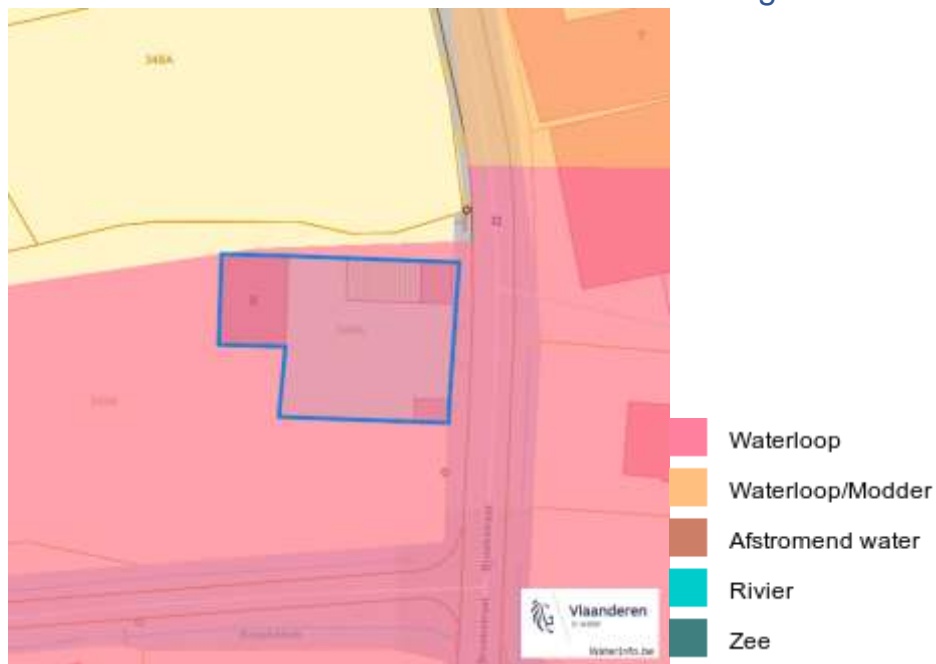


Risicozones overstrooming (2017)



Broekstraat 8, 9570 Deftinge

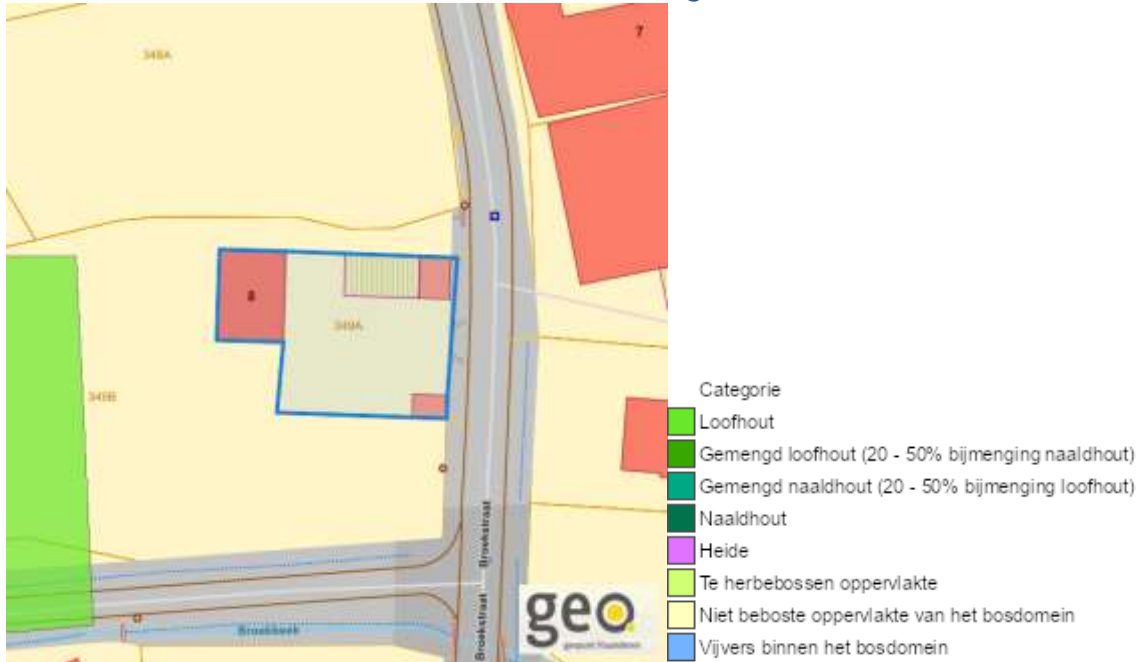
Van nature overstroombare gebieden



Dossier: 24-010640/001

Natuur

Bosreferentielaag 2000

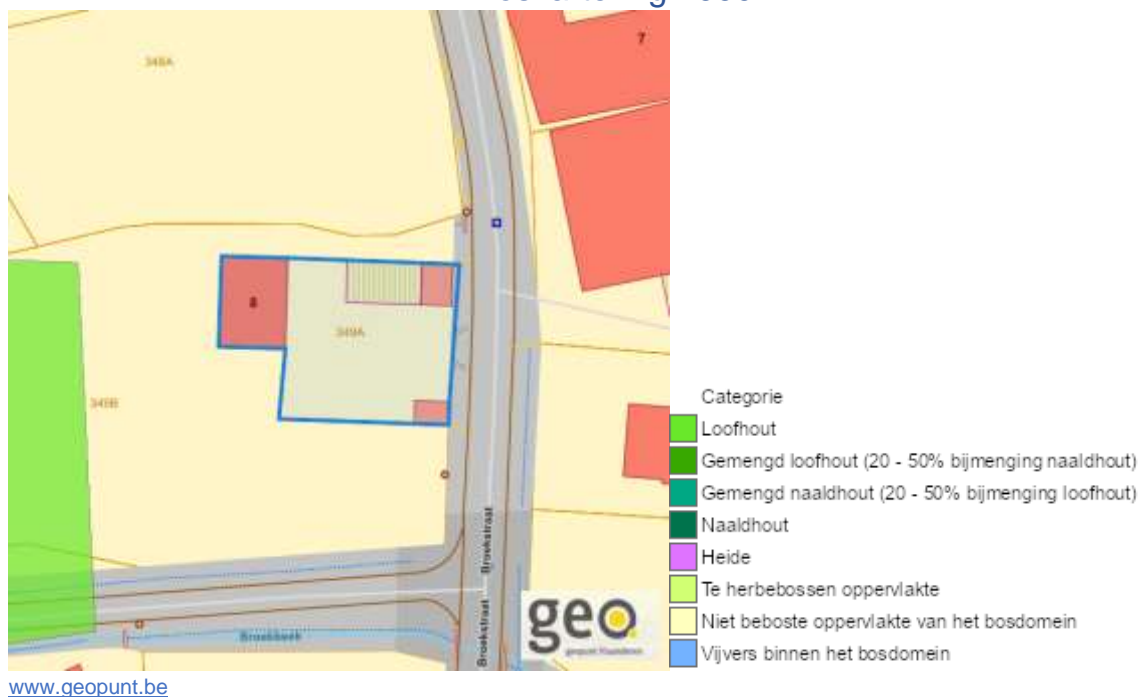


Groenkaart Vlaanderen (2021)



Broekstraat 8, 9570 Deftinge

Boskartering 1990



Digitale boswijzer 2021



Dossier: 24-010640/001

Broekstraat 8, 9570 Deftinge

Digitale boswijzer 2018



Digitale boswijzer 2015



Dossier: 24-010640/001

Broekstraat 8, 9570 Deftinge

Digitale boswijzer 2012



Digitale boswijzer 2009



Dossier: 24-010640/001

Broekstraat 8, 9570 Delftinge

PFAS



- Opgeheven
- Preventief ingesteld
- Locatiespecifiek vastgesteld
- Overruled door een andere zone
- Geen verkennend bodemonderzoek beschikbaar (geen VBO)
- Niet-PFAS-verdachte locatie
- Verkennend bodemonderzoek beschikbaar (VBO)
- geselecteerd profiel
- boring
- peilbuis
- waterbodemstaal
- staal

VEN en IVON



- Grote Eenheid Natuur
- Grote Eenheid Natuur in ontwikkeling
- Natuurverwevingsgebied

www.geopunt.be

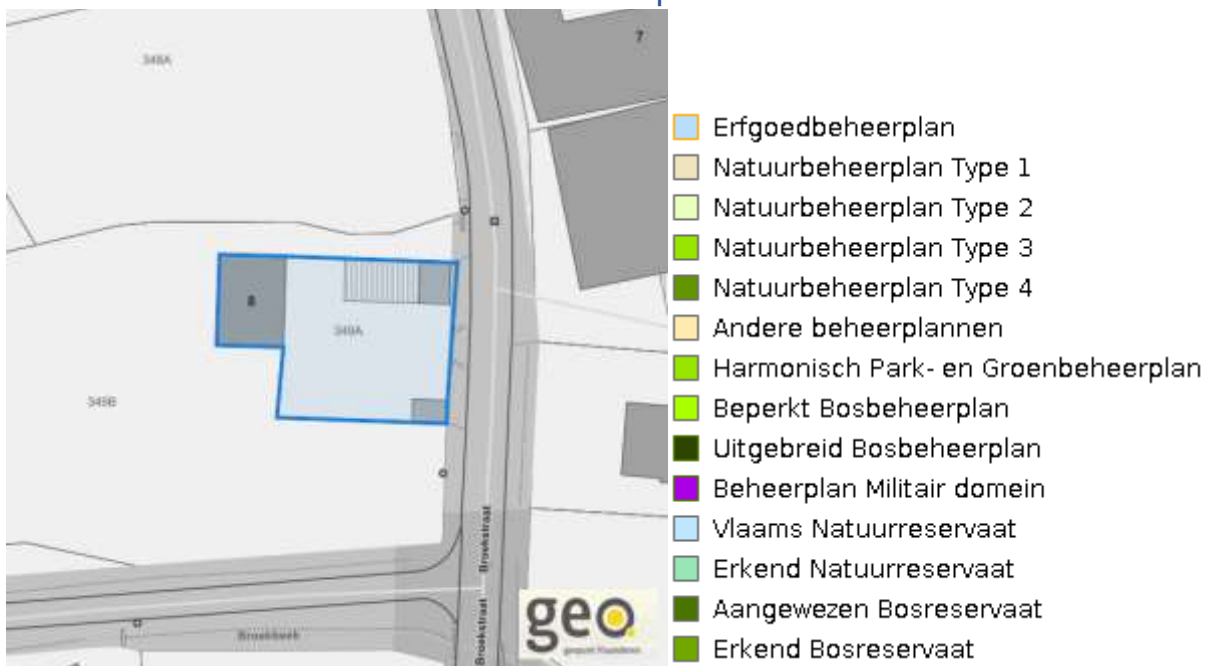
Dossier: 24-010640/001

Jachtterreinen



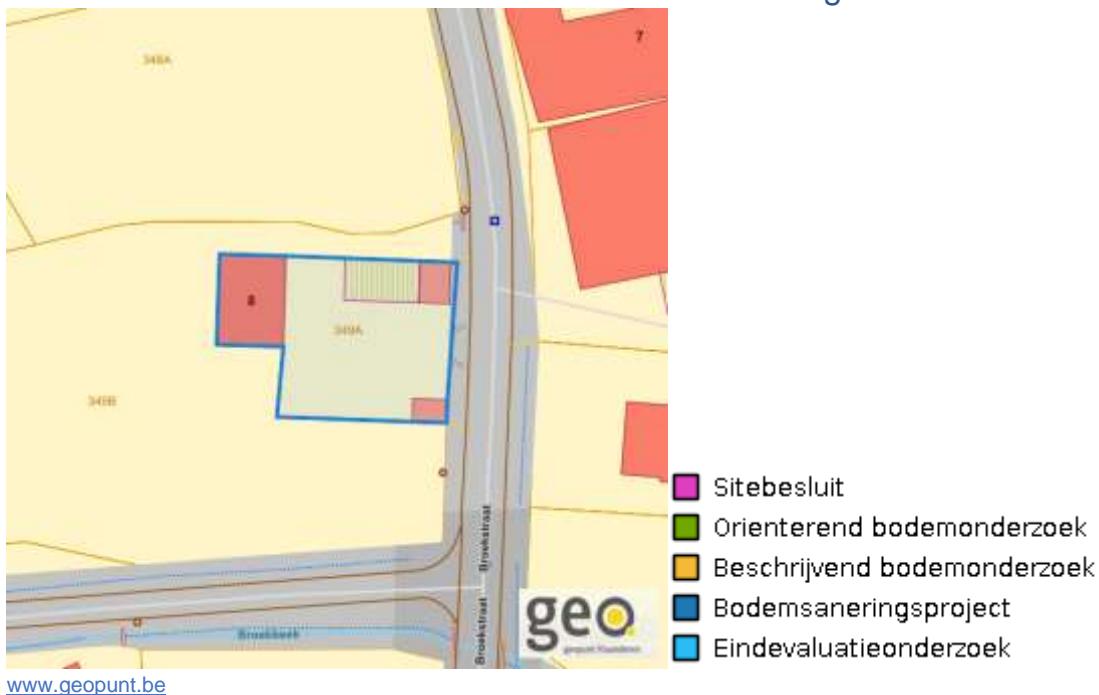
www.geopunt.be

Natuurbeheerplannen



www.geopunt.be

Bodemonderzoeken en saneringen



Recht van voorkoop

Vlaams voorkooprecht



www.geopunt.be

Recht van voorkoop afbakening



www.geopunt.be

Dossier: 24-010640/001

Detailkaarten recht van voorkoop

Detailkaarten recht van voorkoop pagina 1

Rvv: Ruimtelijke ordening



Rvv: Vlaamse wooncode



Dossier: 24-010640/001

Broekstraat 8, 9570 Deftinge

Detailkaarten recht van voorkoop pagina 2

Rvv: Ruilverkaveling



Rvv: Havengebieden



Dossier: 24-010640/001

Broekstraat 8, 9570 Deftinge

Detailkaarten recht van voorkoop pagina 3

Rvv: de Vlaamse waterweg





RvW de Vlaamse Waterweg nv

www.geopunt.be

Rvv: Complexe Projecten



-  Complex project Projectbesluit
-  Complex project Voorkeursbesluit

www.geopunt.be

Dossier: 24-010640/001

Broekstraat 8, 9570 Deftinge

Detailkaarten recht van voorkoop pagina 4

Rvv: Oeverzones en overstromingsgebieden



Rvv: Natuureservaten



Dossier: 24-010640/001

Broekstraat 8, 9570 Deftinge

Detailkaarten recht van voorkoop pagina 5

Rvv: Landinrichtingsplan en inrichtingsnota



Rvv: Natuurinrichtingsprojecten



Dossier: 24-010640/001

Broekstraat 8, 9570 Deftinge

Detailkaarten recht van voorkoop pagina 6

Rvv: Vlaams Ecologisch Network



Rvv: Speciale beschermingszones natuur



Dossier: 24-010640/001

Beschermd onroerend erfgoed



Dossier: 24-010640/001

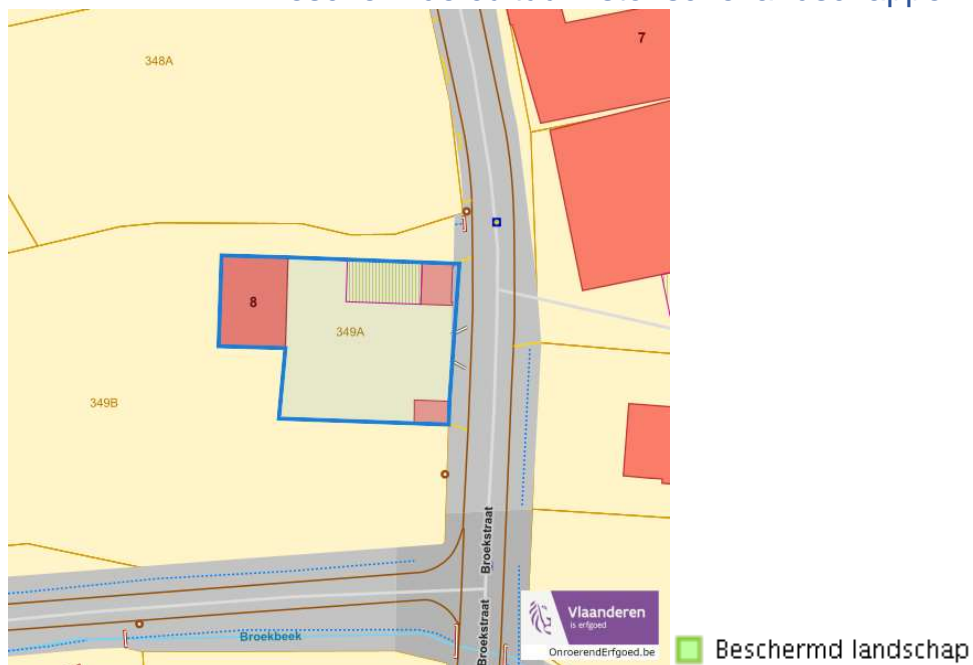
Detailkaarten beschermd onroerend erfgoed

Detailkaarten beschermd onroerend erfgoed pagina 1

Beschermd archeologische sites



Beschermd cultuurhistorische landschappen



Dossier: 24-010640/001

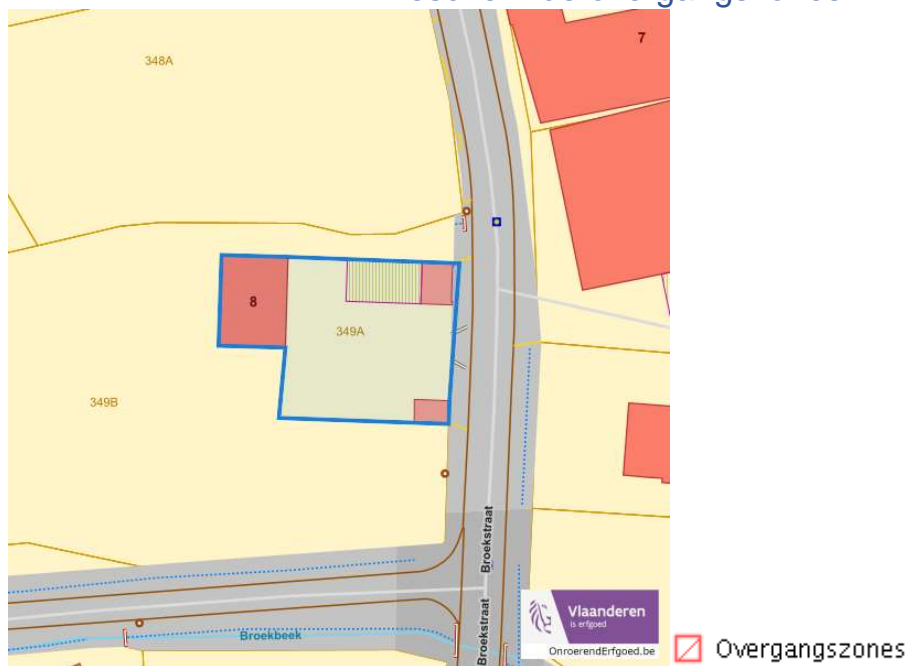
Broekstraat 8, 9570 Deftinge

Detailkaarten beschermd onroerend erfgoed pagina 2

Beschermd monumenten



Beschermd overgangszones

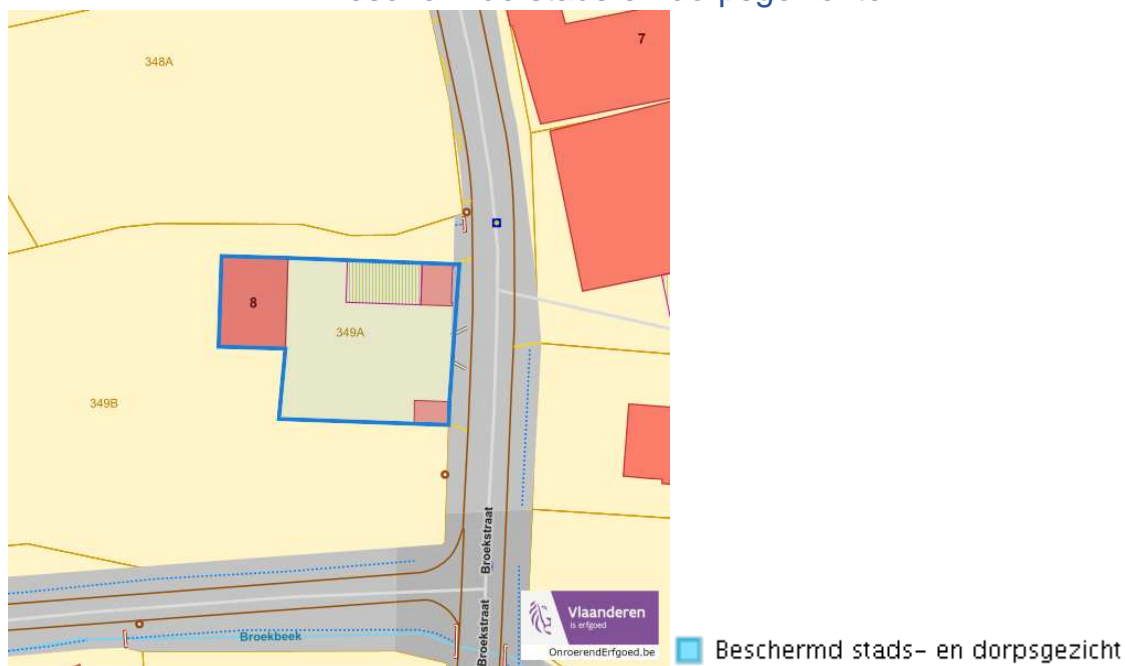


Dossier: 24-010640/001

Broekstraat 8, 9570 Deftinge

Detailkaarten beschermd onroerend erfgoed pagina 3

Beschermd stads en dorpsgezichten



Dossier: 24-010640/001

Vastgestelde inventarissen



Dossier: 24-010640/001

Detailkaarten vastgestelde inventarissen

Detailkaarten vastgestelde inventaris pagina 1

Vastgestelde inventaris: Archeologische zones



Vastgestelde afgebakende archeologische zone

Vastgestelde inventaris: Bouwkundig erfgoed



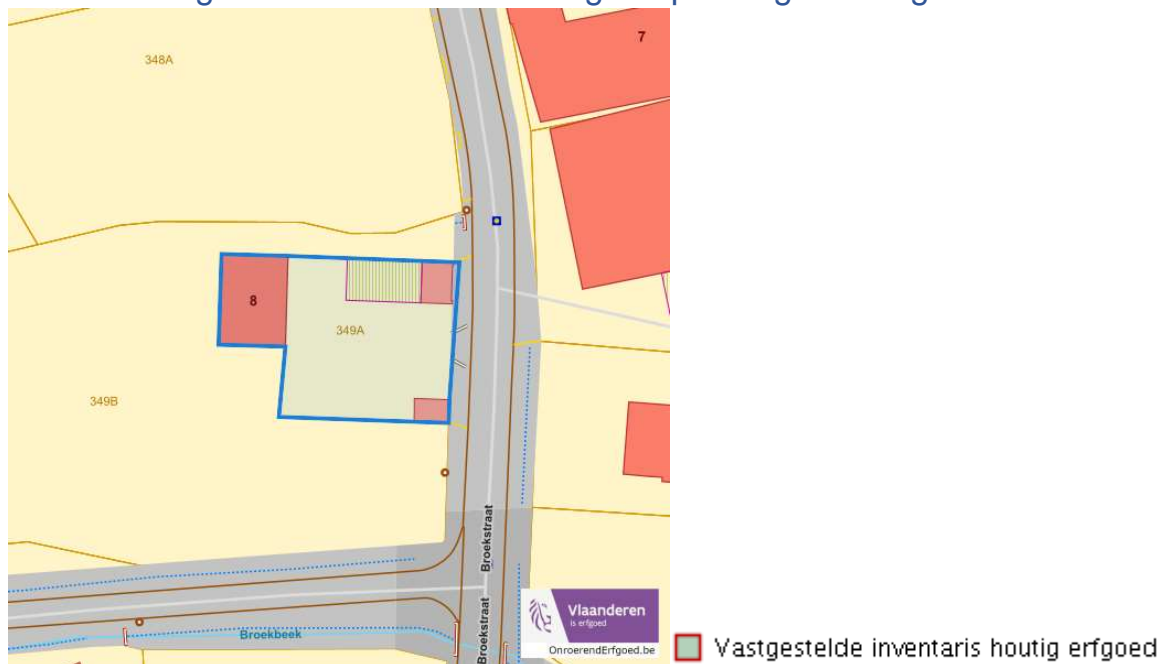
Item uit de vastgestelde inventaris bouwkundig erfgoed

Dossier: 24-010640/001

Broekstraat 8, 9570 Delftinge

Detailkaarten vastgestelde inventaris pagina 2

Vastgestelde inventaris: Houtige beplanting met erfgoedwaarde



Vastgestelde inventaris: Historische tuinen en parken

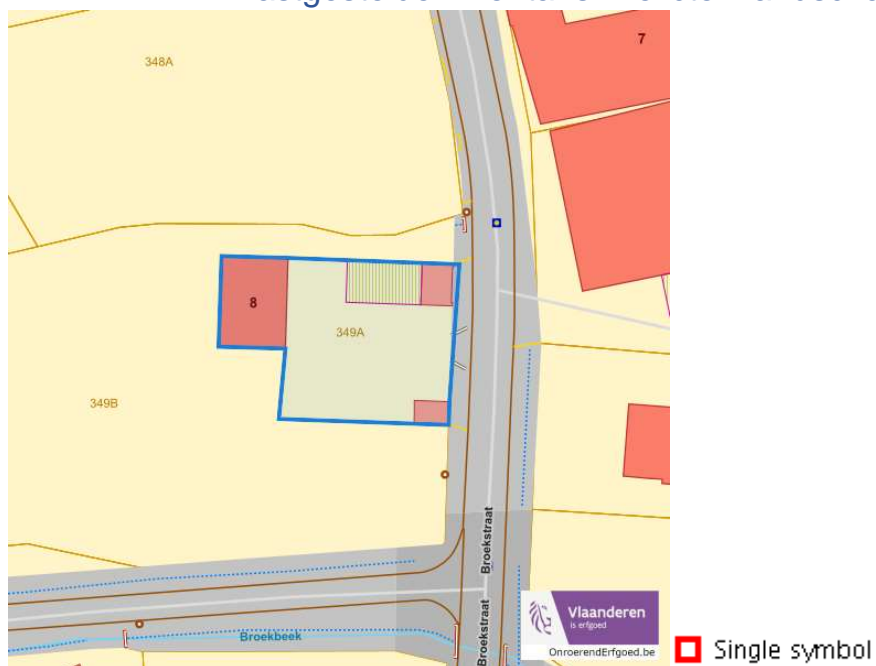


Dossier: 24-010640/001

Broekstraat 8, 9570 Deftinge

Detailkaarten vastgestelde inventaris pagina 3

Vastgestelde inventaris: Relicten landschapsatlas



Dossier: 24-010640/001

Wetenschappelijke inventarissen

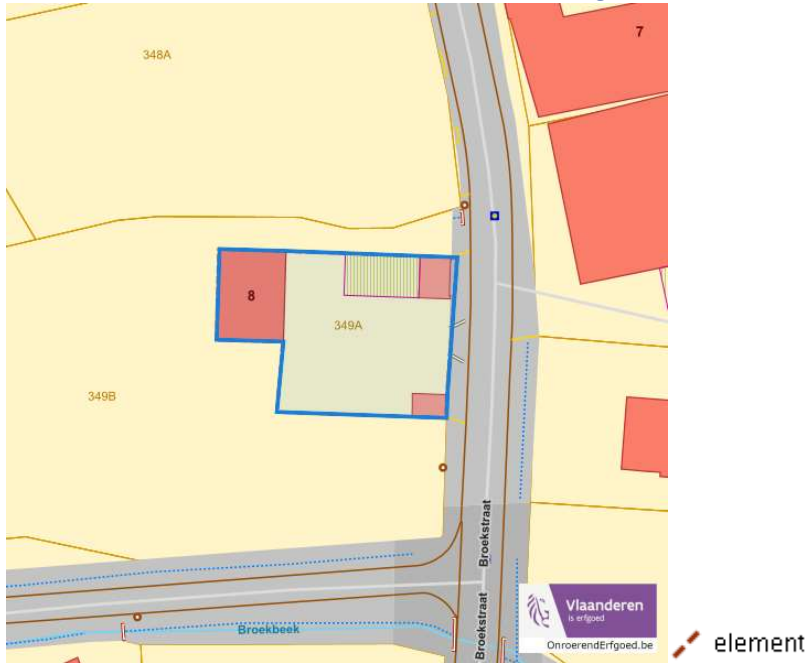


Dossier: 24-010640/001

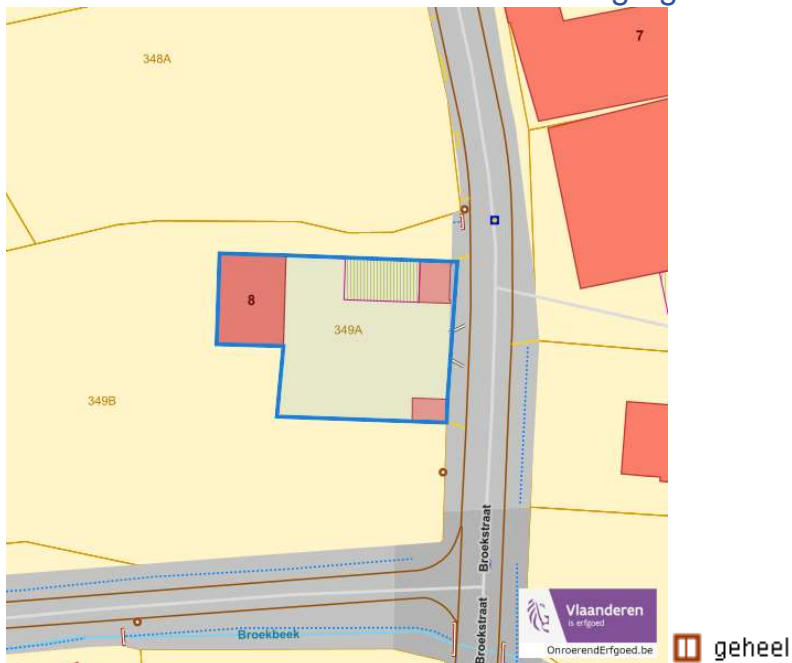
Detailkaarten wetenschappelijke inventarissen

Detailkaarten wetenschappelijke inventarissen pagina 1

Bouwkundige elementen



Bouwkundige gehelen



Dossier: 24-010640/001

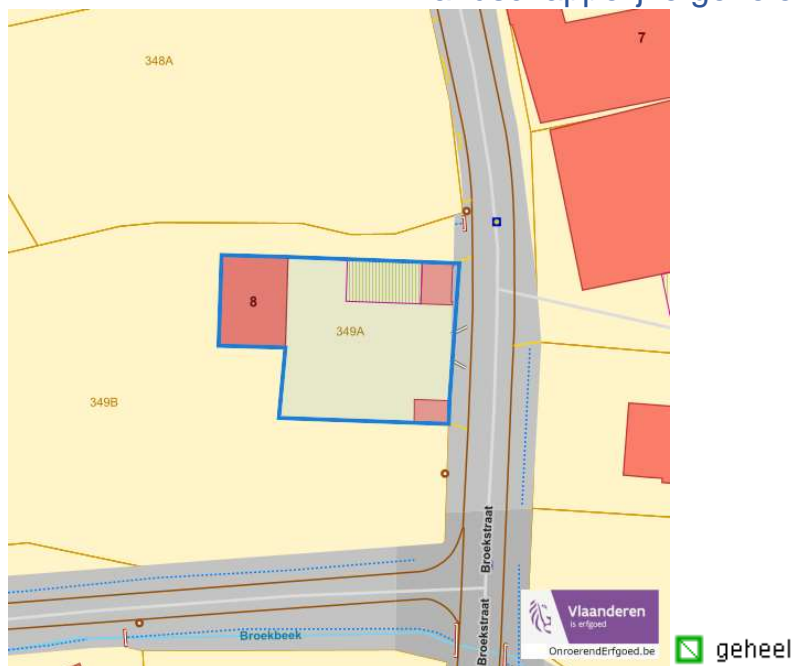
Broekstraat 8, 9570 Deftinge

Detailkaarten wetenschappelijke inventarissen pagina 2

Landschappelijke elementen



Landschappelijke gehelen

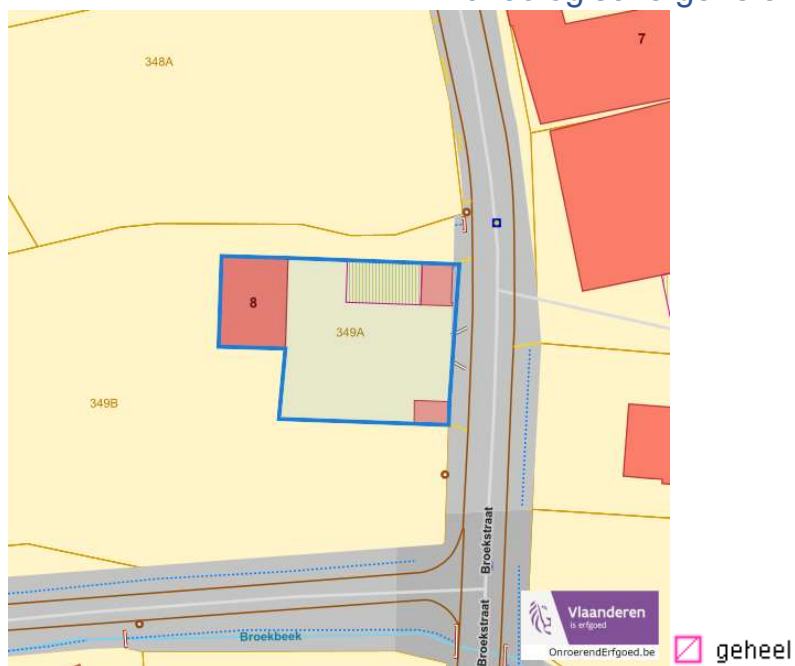


Dossier: 24-010640/001

Broekstraat 8, 9570 Deftinge

Detailkaarten wetenschappelijke inventarissen pagina 3

Archeologische gehelen



Dossier: 24-010640/001

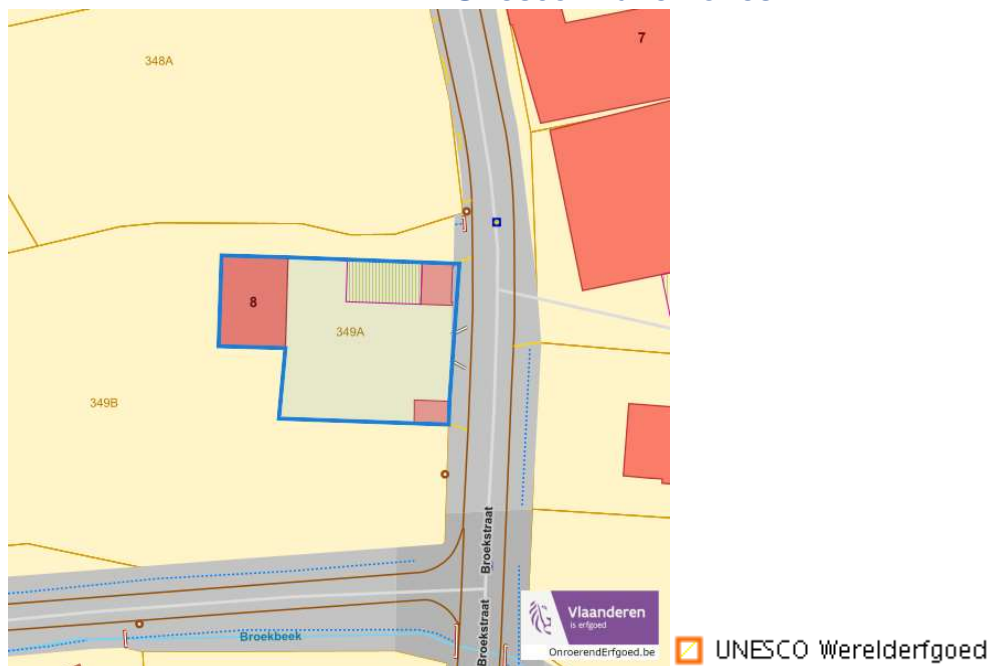
Unesco werelderfgoed



Dossier: 24-010640/001

Detailkaarten Unesco werelderfgoed

Unesco: Bufferzones



Unesco: Kernzones



Historische kaarten

Atlas der Buurtwegen (ca 1840)



www.geopunt.be

Dossier: 24-010640/001

Document: DC à la carte - VLANED - DC
Kaarten: 16/01/2024 - y8svp12gbsij34whao4rtkvw3zunwqsj4gt240o1

Wonen

Woningkwaliteit



www.geopunt.be

Conformiteitsattest gemeente beperkte duurtijd



www.geopunt.be

Dossier: 24-010640/001

Broekstraat 8, 9570 Deftinge

Conformiteitsattest gemeente verplicht



Dossier: 24-010640/001