



geen gekende erfdiensbaarheden van toepassing

737

15.53

45.41

45.27

45.38

45.43

45.44

LP 2

45.23

45.00

45.66

-8.68-

-10.00-

-10.00-

-4.41-

-5.64-

-15.62-

45.09

45.90

734P

46.08

46.09

-16.60-

LOT 1
4a 23ca

LOT 2
4a 32ca

LOT 3
4a 35ca

LOT 4
4a 33ca

uitgesloten
LOT 5
6a 45ca

767S2

3,00

12,00

7,00

7,00

3,00

3,00

7,00

7,00

3,00

3,00

45.16

45.23

15

45.40

7,00

6,06

7,00

6,98

7,00

7,00

7,00

3,00

3,00

7,00

44.95

45.26

45.23

45.16

44.95

-15.69-

43.95

43.86

43.80

19

13

17

8

1

45.36

45.36

-7.51-

-3.55-

-10.01-

-5.63-

-4.37-

-4.00-

-6.00-

44.78

44.66

44.59

44.39

44.34

44.10


Hekkouterstraat

44.15

44.08

43.86

43.80



791E6

Opgemaakt door:
LANDMEETBUREAU
TOPOMAR
Landstraat 77A 0880 Drakel 0477 47 83 34 info@topomar.be
















KAVELPLAN v2

Adres: HEKKOUTERSTRAAT 14 9570 LIERDE
Kadastrale ligging: 3de AFDELING DEFTINGE - SECTIE A - nrs. 735C, 735D, 737
Plannummer: VA_VP_N_23.038.KAVELPLAN v2



Afstanden weergegeven in meter. Alle hoogtes op plan zijn T.A.W.-hoogtes.

Legende kavelplan:

	indicatieve inplanting woning (kadastraal)
	bouwzone
	voortuinstrook
	zijtuin- en achtertuinstrook
	kavelgrens
	eigendomsgrens aanpalenden (kadastraal)
	rooilijn
	aanduiding lengte- / dwarsprofiel
	watergreppel
	rand verharding (kadastraal)
	rand verharding
	afsluiting
737	kadastraal perceelnummer
15	huisnummer
-66.13-	lengte perceelsgrens
4a 97ca	oppervlakte kavel
	verlichtingspaal
45.27	bestaand maaiveldpeil
	waterslikker
	straatkap water