Afd.: 1

Sectie: C

Schaal: 1/200

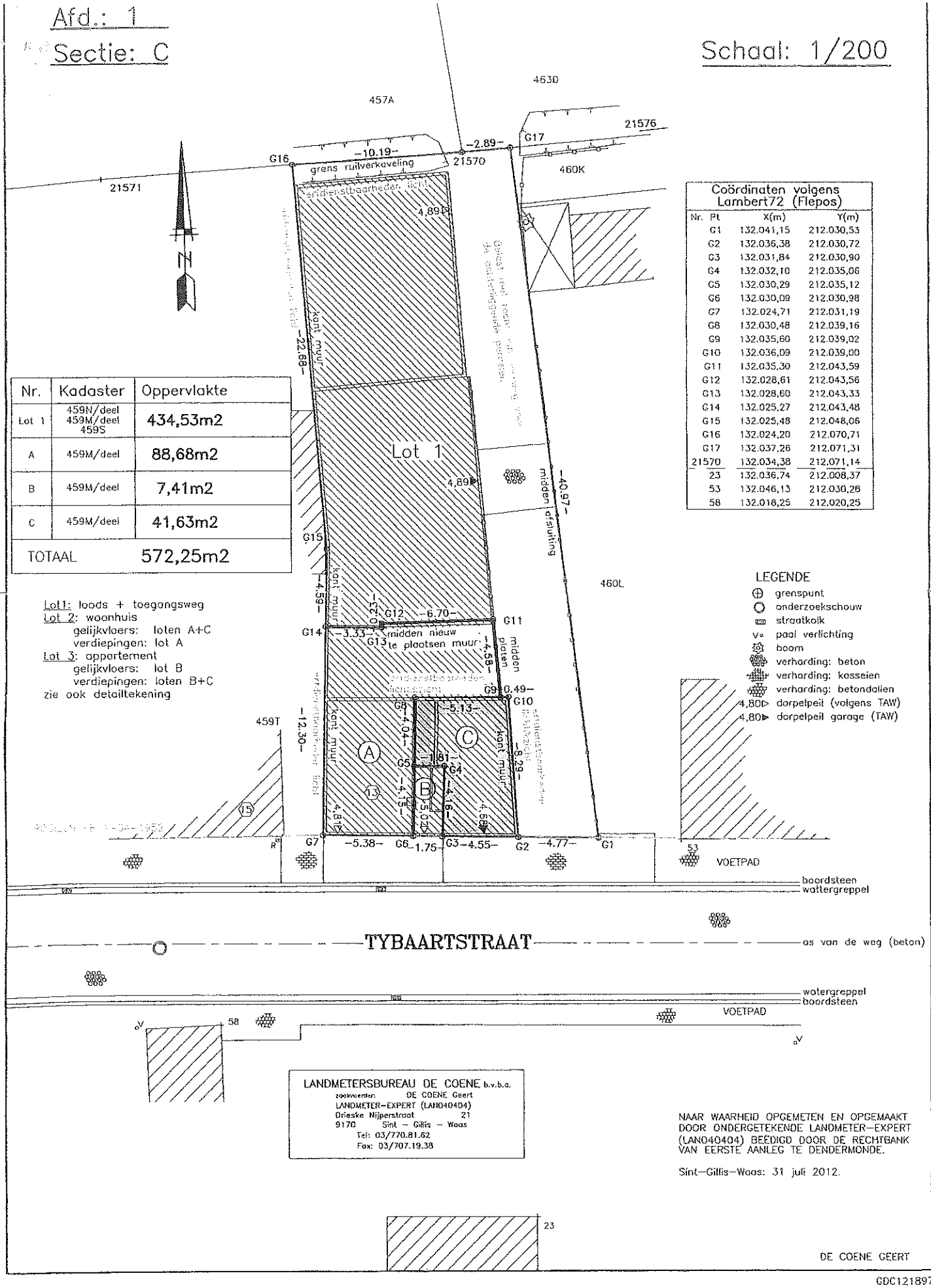

Nr.	Kadaster	Oppervlakte
Lot 1	459N/deel 459M/deel 459S	434,53m2
A	459M/deel	88,68m2
B	459M/deel	7,41m2
C	459M/deel	41,63m2
TOTAAL		572,25m2

Lot1: loods + toegangsweg
Lot 2: woonhuis
gelijkvloers: loten A+C
verdiepingen: lot A
Lot 3: appartement
gelijkvloers: lot B
verdiepingen: loten B+C
zie ook detailtekening

Coördinaten volgens Lambert72 (Flepos)

Nr. Pt	X(m)	Y(m)
G1	132.041,15	212.030,53
G2	132.036,38	212.030,72
G3	132.031,84	212.030,90
G4	132.032,10	212.035,06
G5	132.030,29	212.035,12
G6	132.030,09	212.030,98
G7	132.024,71	212.031,19
G8	132.030,48	212.039,16
G9	132.035,60	212.039,02
G10	132.036,09	212.039,00
G11	132.035,30	212.043,59
G12	132.028,61	212.043,56
G13	132.028,60	212.043,33
G14	132.025,27	212.043,48
G15	132.025,48	212.048,06
G16	132.024,20	212.070,71
G17	132.037,26	212.071,31
21570	132.034,38	212.071,14
23	132.036,74	212.008,37
53	132.046,13	212.030,26
58	132.018,25	212.020,25

LEGENDE
- grenspunt
- onderzoekschouw
- straatkolk
- paal verlichting
- boom
- verharding: beton
- verharding: kasseien
- verharding: betondallen
- 4,80▷ dorpelpeil (volgens TAW)
- 4,80▶ dorpelpeil garage (TAW)

LANDMETERSBUREAU DE COENE b.v.b.a.
zaakvoerders: DE COENE Geert
LANDMETER-EXPERT (LAN040404)
Drieske Nijpterstraat 21
9170 Sint - Gillis - Waas
Tel: 03/770.81.62
Fax: 03/707.19.38

NAAR WAARHEID OPGEMETEN EN OPGEMAAKT DOOR ONDERGETEKENDE LANDMETER-EXPERT (LAN040404) BEËDIGD DOOR DE RECHTBANK VAN EERSTE AANLEG TE DENDERMONDE.

Sint-Gillis-Waas: 31 juli 2012.

DE COENE GEERT

GDC121897

Schaal: 1/100

Situatie gelijkvloers

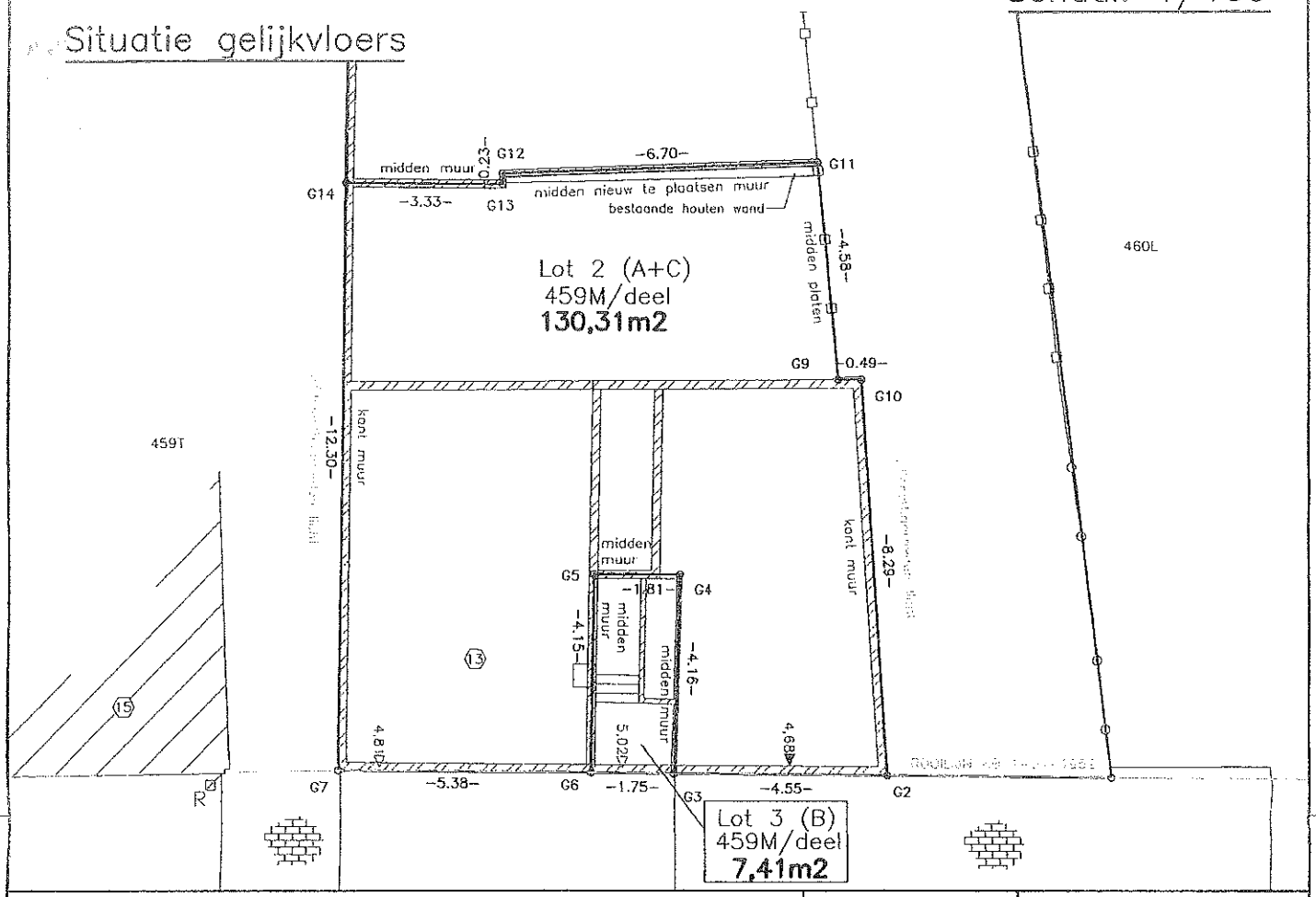

Situatie verdiepingen

Scheiding gelijkvloers – eerste verdieping: 3,17m boven bestaande vloerpas garage

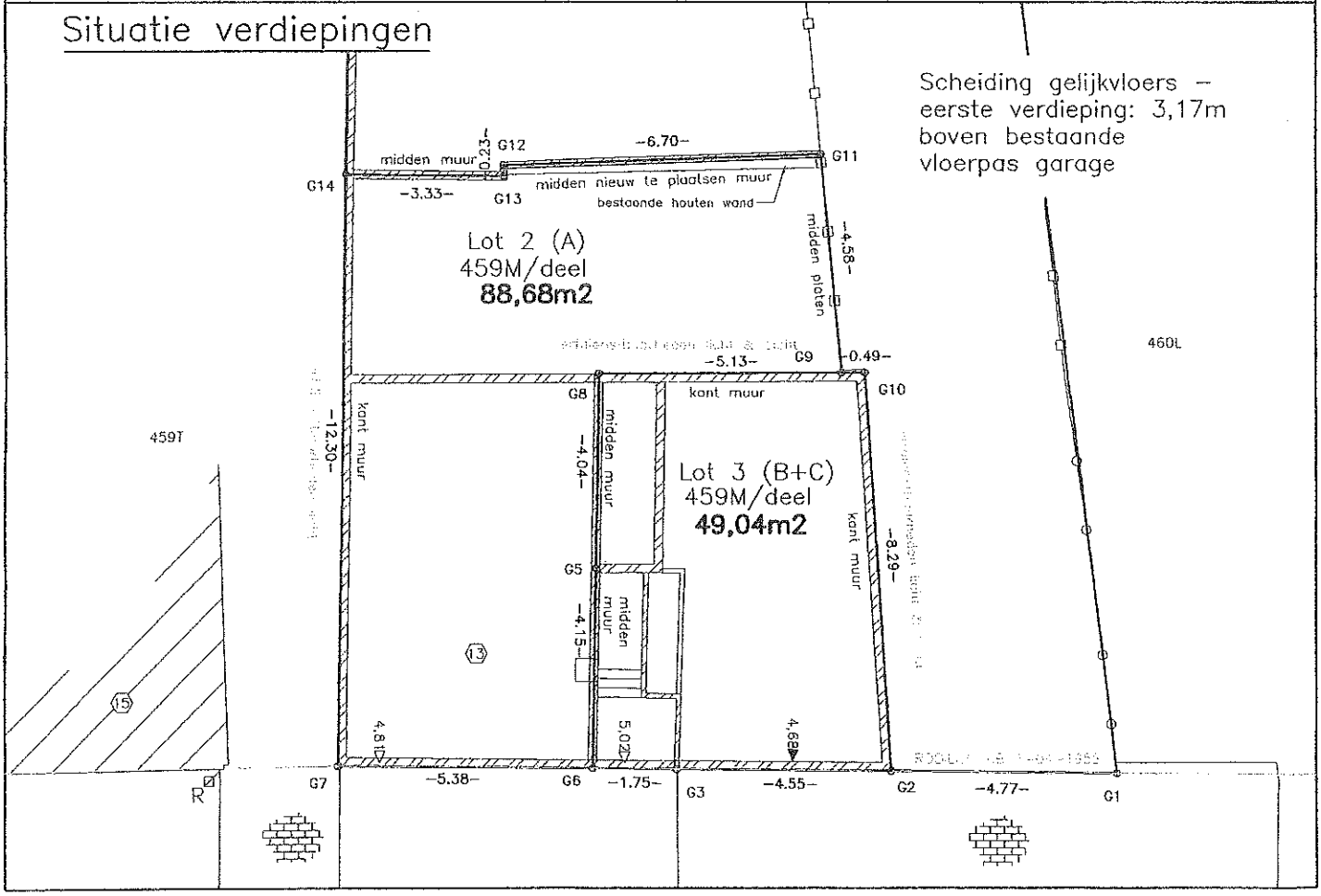

GDG070000

Occupatieplan

Gemeente: SINT-GILLIS-WAAS

Afdeling: 1

Sectie: C

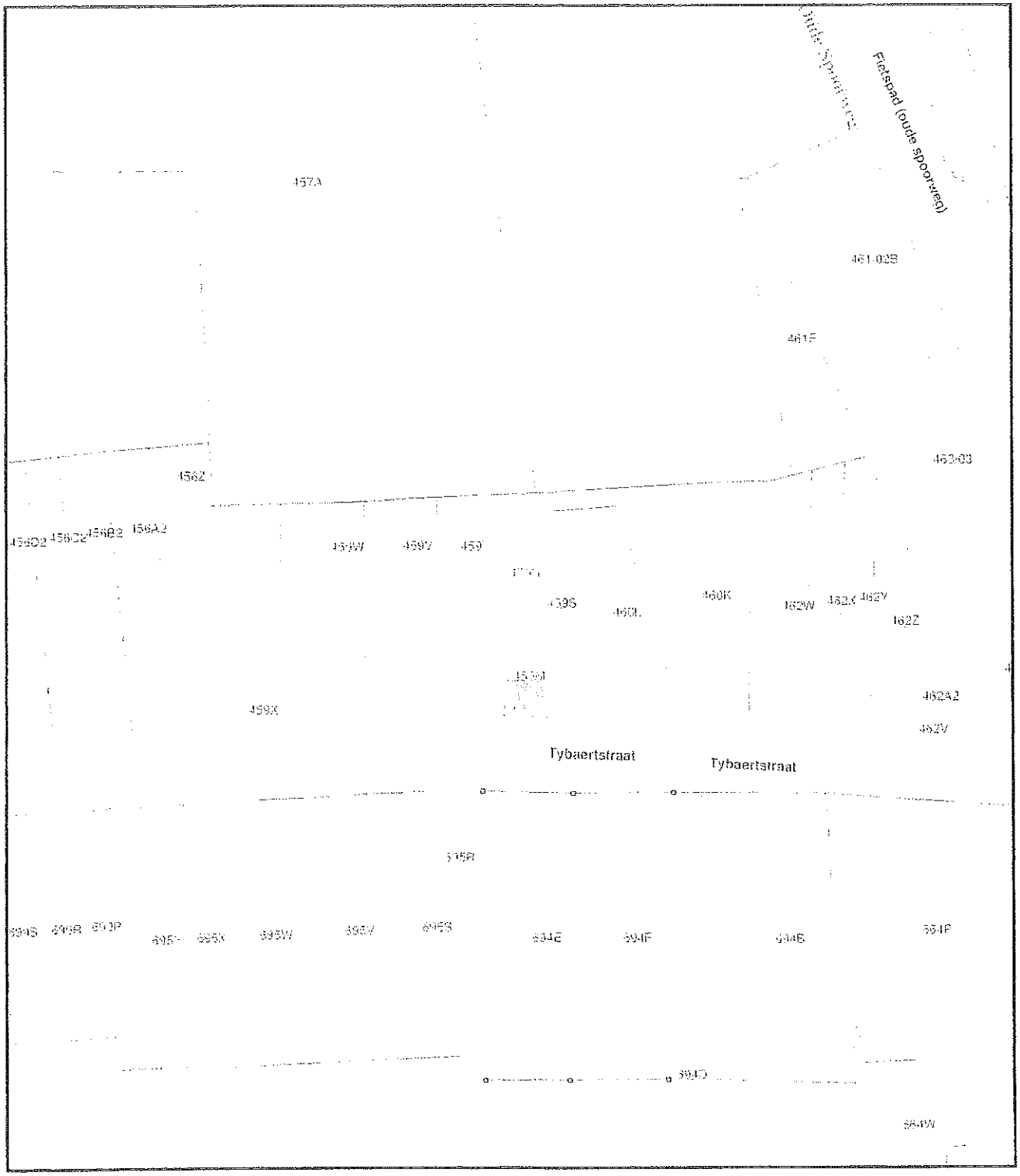

"© De Algemene Administratie van de Patrimoniumdocumentatie is enige eigenaar van de kadastrale gegevens 1.1.2011 die op dit document voorkomen"

Schaal: 1/1.000