NOTARISKANTOOR

**RAEMDONCK Notarisvennootschap BV**
Lage Kerkwegel 4 - 9170 Sint-Gillis-Waas
Tel : 03 727 10 80
notarisraemdonck@notaris-sgw.be

## Gegevens opvraging

| | |
|---|---|
| **Dossiernummer** | 2261316 |
| **Referentienummer** | dc2960c5a9247ec1a1c9 |
| **Datum** | 07-11-2026 |
| **Perceelsnummer** | 46020 C 0459/00B002 |
| **Adres / Ligging** | Tybaartstraat 11, 9170 Sint-Gillis-Waas |

## Inhoudstafel

1. Grootschalig Referentiebestand
2. Boskartering 1990
3. Bosreferentielaag 2000
4. Digitale boswijzer Vlaanderen 2024
5. Groenkaart Vlaanderen 2024
6. Natuurbeheerplannen
7. Herbevestigde agrarische gebieden
8. Landbouwgebruikspercelen 2025
9. RVV Overstromingsgebieden en oeverzones Integraal Waterbeleid
10. Recht van voorkoop
11. Recht van voorkoop - afbakeningen
12. Luchtfoto Vlaanderen, meest recent - kleur
13. Woningkwaliteit - panden met een herstelvordering
14. Woningkwaliteit - Vlaamse inventaris van ongeschikte en onbewoonbare woningen
15. Woningkwaliteit - woningen met een conformiteitsattest
16. Inventaris leegstand en/of verwaarlozing van bedrijfsruimte
17. Gebieden van het VEN en het IVON
18. Watertoets - Overstromingsgevoelige gebieden vanuit de zee 2023
19. Watertoets - Overstromingsgevoelige gebieden fluviaal 2023
20. Watertoets - Overstromingsgevoelige gebieden pluviaal 2023
21. Watergevoelige openruimtegebieden
22. Signaalgebieden
23. Risicozones voor overstromingen
24. Recent overstroomde gebieden
25. Overstromingsgebieden en oeverzones Integraal Waterbeleid
26. Van nature overstroombare gebieden
27. Grenzen van polders
28. Grenzen van wateringen
29. Grondwaterwingebieden en beschermingszones
30. PFAS
31. Jachtterreinen
32. Bodemonderzoeken en sanering (OVAM)
33. Gewestplan
34. Ruimtelijk uitvoeringsplan
35. Beschermd Onroerend Erfgoed
36. Vastgestelde Inventarissen
37. Unesco Werelderfgoed
38. Plannen
39. Gebieden geen archeologie
40. Wetenschappelijke inventarissen
41. Erfgoedlandschappen
42. Atlas der Buurtwegen

Legende : resultaat in perceel | geen resultaat in perceel




klik naar geo-portaal

**BRONNEN**
Agentschap Informatie Vlaanderen
WMS GRB

## Boskartering 1990




- Loofhout
- Gemengd loofhout (20 - 50% bijmenging naaldhout)
- Gemengd naaldhout (20 - 50% bijmenging loofhout)
- Naaldhoud
- Heide
- Te herbebossen oppervlakte
- Niet beboste oppervlakte van het bosdomein
- Vijvers binnen het bosdomein

klik naar geo-portaal

**BRONNEN**
Agentschap voor Natuur en Bos
WMS Boskartering 1990

## Bosreferentielaag 2000




- Loofhout
- Gemengd loofhout (20 - 50% bijmenging naaldhout)
- Gemengd naaldhout (20 - 50% bijmenging loofhout)
- Naaldhoud
- Heide
- Te herbebossen oppervlakte
- Niet beboste oppervlakte van het bosdomein
- Vijvers binnen het bosdomein

klik naar geo-portaal

**BRONNEN**
Agentschap voor Natuur en Bos
WMS Agentschap voor Natuur en Bos
WFS Bosreferentielaag 2000




klik naar geo-portaal

**BRONNEN**
Agentschap voor Natuur en Bos
WMS Agentschap voor Natuur en Bos




klik naar geo-portaal

**BRONNEN**
Agentschap voor Natuur en Bos
WMS Agentschap voor Natuur en Bos

## Natuurbeheerplannen




- Erfgoedbeheerplan
- Natuurbeheerplan Type 1
- Natuurbeheerplan Type 2
- Natuurbeheerplan Type 3
- Natuurbeheerplan Type 4
- Andere beheerplannen
- Harmonisch Park- en Groenbeheerplan
- Beperkt Bosbeheerplan
- Uitgebreid Bosbeheerplan
- Beheerplan Militair domein
- Vlaams Natuurreservaat
- Erkend Natuurreservaat
- Aangewezen Bosreservaat
- Erkend Bosreservaat

klik naar geo-portaal

**BRONNEN**

Agentschap voor Natuur en Bos

WMS Mercator Publieke View Service

WFS Mercator Publieke Download Service



Herbevestigde agrarische gebieden

klik naar geo-portaal

| Herbevestigde agrarische gebieden | |
|---|---|
| **Identificator** | 60 |
| **Regio** | Waasland |
| **Type** | HAG |
| **Code** | 13 |
| **Naam** | Landbouwgebied ten noorden van Sint-Niklaas en Beveren |
| **BVR** | 03/04/2009 |
| **Kaartblad** | 2 |
| **Link** | https://omgeving.vlaanderen.be/sites/default/files/2022-01/wa_hag_gp_kaart2_bvr_20090403.pdf |
| **Deelruimte** | Deelruimte 2. Land van Waas |
| **Link OUP** | https://omgeving.vlaanderen.be/sites/default/files/2022-01/wa_oup+bijlage_bvr_20090403.pdf |

**BRONNEN**
Departement Omgeving
WMS Mercator Publieke View Service
WFS Mercator Publieke Download Service

## Landbouwgebruikspercelen 2025




- Landbouwinfrastructuur
- Groenten, kruiden en sierplanten
- Grasland
- Voedergewassen
- Aardappelen
- Suikerbieten
- Granen, zaden en peulvruchten
- Maïs
- Vlas en hennep
- Overige gewassen
- Fruit en Noten
- Houtachtige gewassen
- Water

klik naar geo-portaal

**BRONNEN**
Agentschap Landbouw en Zeevisserij
WMS Agentschap Landbouw en Zeevisserij
WFS Agentschap Landbouw en Zeevisserij

## RVV Overstromingsgebieden en oeverzones Integraal Waterbeleid




IWB Oeverzone
IWB Overstromingsgebied

klik naar geo-portaal

**BRONNEN**
Vlaamse Milieumaatschappij
WMS RVV Afbakeningen
WFS Gebieden met recht van voorkoop

## Recht van voorkoop




klik naar geo-portaal

Sinds 1 oktober 2012 is het Harmoniseringsdecreet in werking en moeten aanbiedingen en uitoefeningen via het e-voorkooploket van de VLM verlopen.
Belangrijk: De rangschikking van de begunstigden die een identieke volgorde hebben in onderstaande lijst is willekeurig en doet geen uitspraak over de volgorde van uitoefenen.

**Geen recht van voorkoop van toepassing** op 07-11-2026 op het perceel 46020C0459/00B002.

**BRONNEN**
Agentschap voor Geografische Informatie Vlaanderen
Geografisch themabestand 'Vlaamse voorkooprechten'

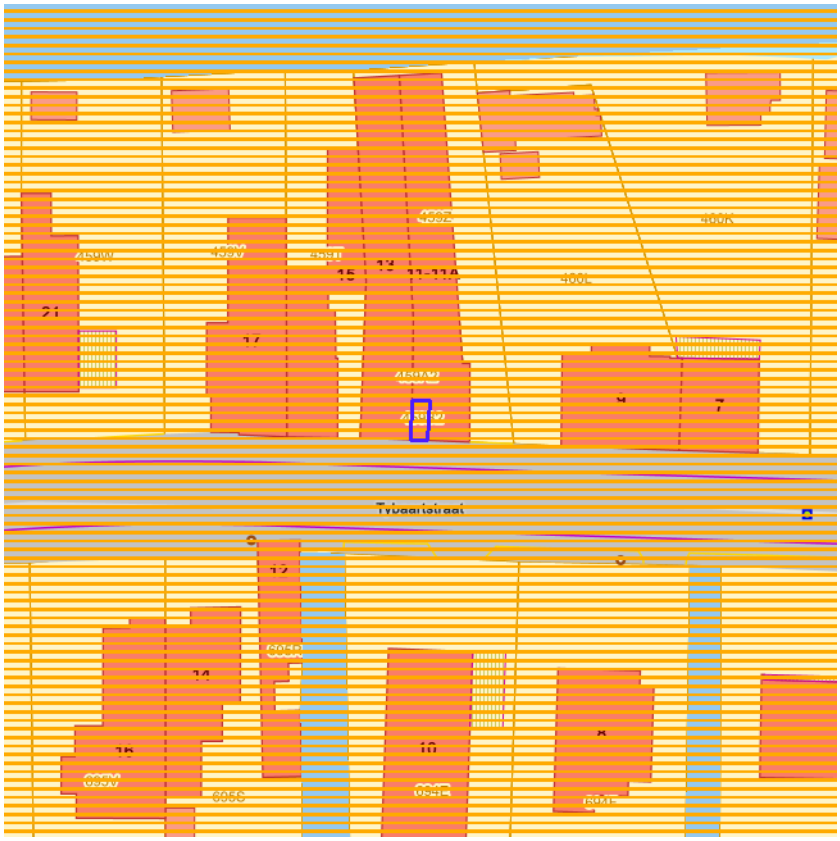


klik naar geo-portaal

| Gebieden met recht van voorkoop - Ruilverkaveling uit kracht van wet grote infrastructuurwerken | |
|---|---|
| **Identificator verschijningstoestand van exemplaar** | 7 |
| **Object identificator** | 2 |
| **Projectnummer van de gebruiksruil of de vereenvoudigde ruilverkaveling** | RVK10019 |
| **Naam van de gebruiksruil of de vereenvoudigde ruilverkaveling** | GEBRUIKSRUIL DOEL |
| **Label van het Soort en Type Vlaams voorkooprecht** | Rvk Grote Infrastructuurwerken |
| **Naam begunstigde Vlaams voorkooprecht** | Vlaamse Landmaatschappij |
| **Gecodeerde verwijzing naar publicatie Belgisch Staatsblad** | 2004/36030 |
| **Begindatum recht van voorkoop** | 10/07/2004 |
| **Einddatum recht van voorkoop** | 01/01/1900 |

**BRONNEN**
Agentschap voor Natuur en Bos, De Vlaamse Waterweg NV, Agentschap Informatie Vlaanderen, Vlaamse Landmaatschappij, Gemeentelijk Havenbedrijf Antwerpen
WMS RVV Afbakeningen
WFS Gebieden met recht van voorkoop

## Luchtfoto Vlaanderen, meest recent - kleur



klik naar geo-portaal

**BRONNEN**
Agentschap Digitaal Vlaanderen
WMS Orthofotomozaïek, middenschalig, winteropnamen, kleur, meest recent, Vlaanderen

## Woningkwaliteit - panden met een herstelvordering

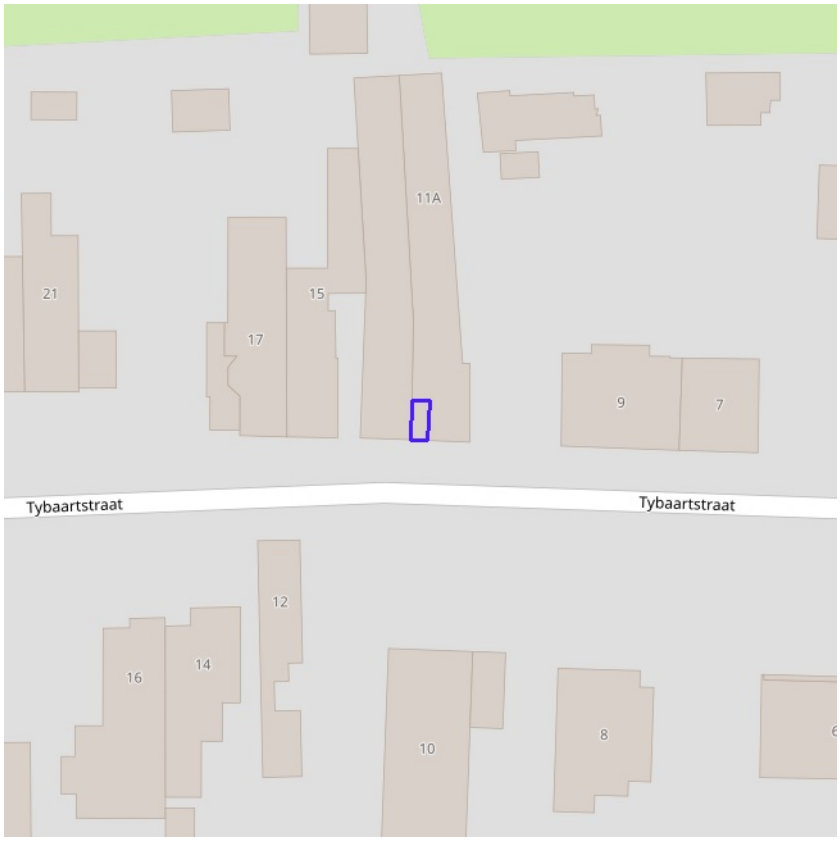


klik naar geo-portaal

**BRONNEN**
Wonen-Vlaanderen
Panden met een herstelvordering via POI-service

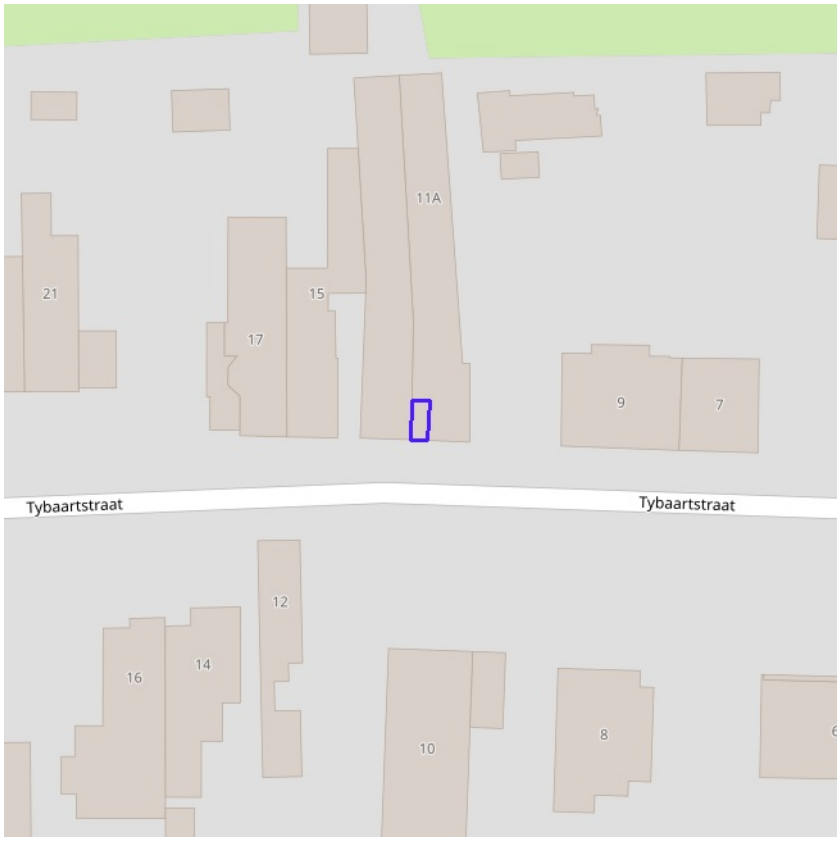


klik naar geo-portaal

**BRONNEN**
Wonen-Vlaanderen
Vlaamse inventaris van ongeschikte en onbewoonbare woningen via POI-service Dataset

## Woningkwaliteit - woningen met een conformiteitsattest

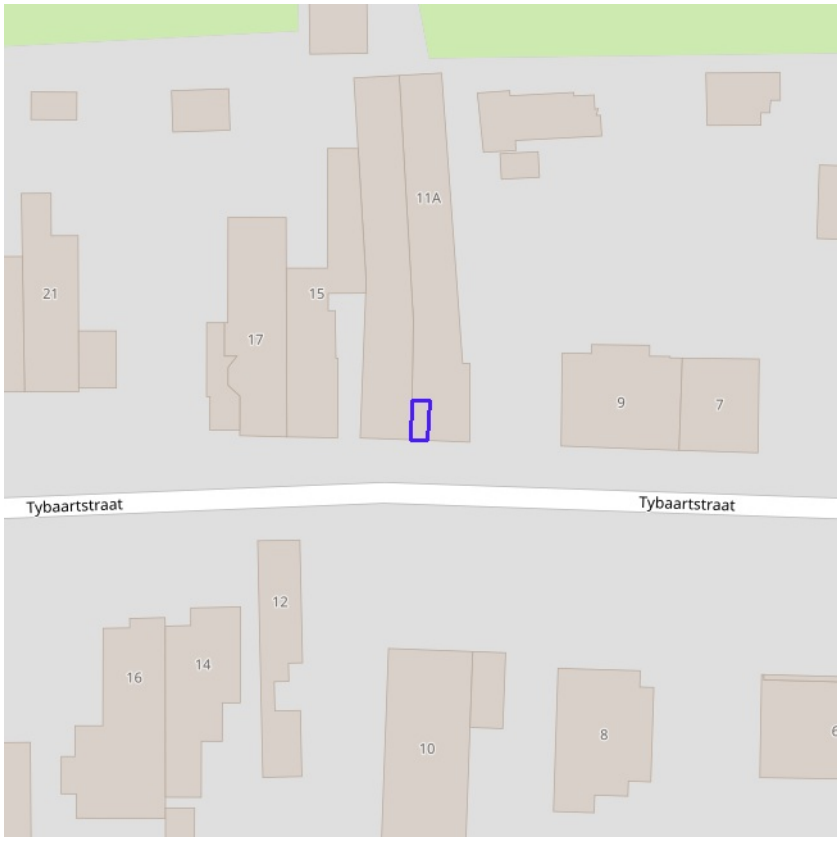


klik naar geo-portaal

**BRONNEN**
Wonen-Vlaanderen
Woningen met een conformiteitsattest via POI-service Dataset




Leegstand en/of verwaarlozing

klik naar geo-portaal

**BRONNEN**
Vlaamse Overheid, Departement Omgeving, Afdeling Gebiedsontwikkeling, Omgevingsplanning en -projecten (GOP)
WMS Mercator Publieke View Service
WFS Mercator Publieke Download Service

## Gebieden van het VEN en het IVON

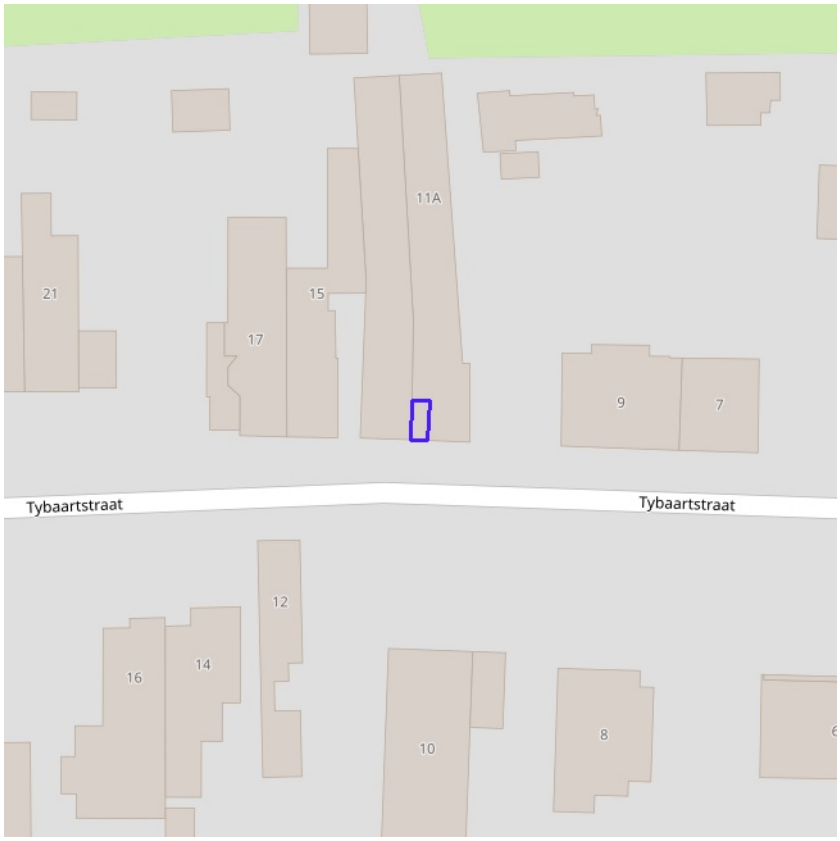


- Grote Eenheid Natuur
- Grote Eenheid Natuur in ontwikkeling
- Natuurverwervingsgebied

klik naar geo-portaal

**BRONNEN**
Agentschap voor Natuur en Bos, OpenStreetMap
WMS Mercator Publieke View Service
WFS Mercator Publieke Download Service

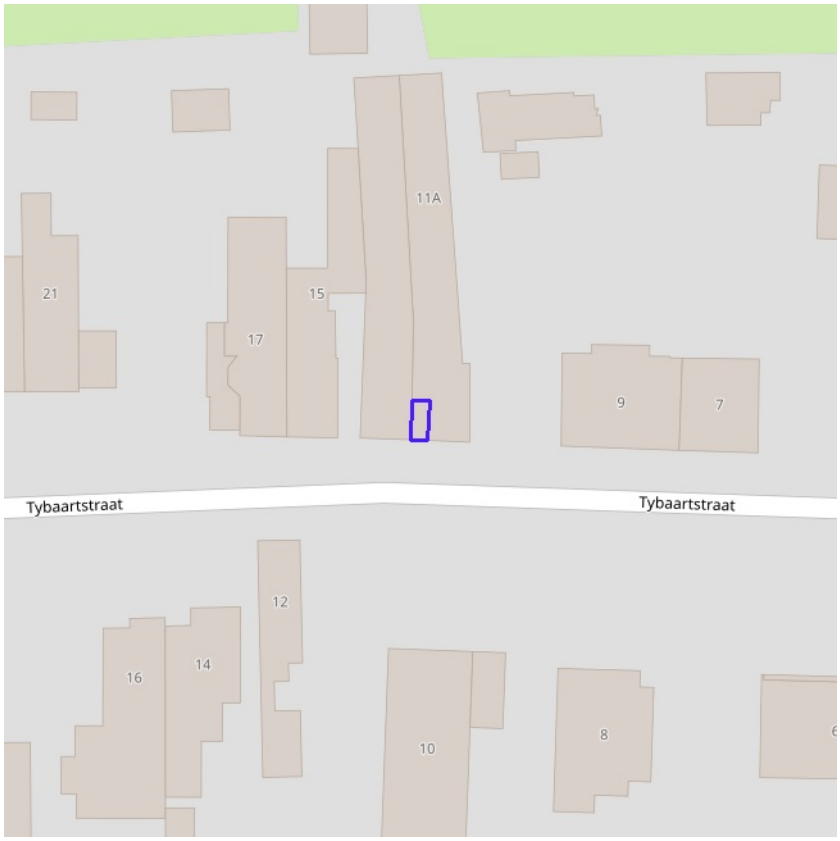


- Kleine kans op overstromingen onder klimaatverandering
- Kleine kans op overstromingen
- Middelgrote kans op overstromingen

klik naar geo-portaal

**BRONNEN**
Vlaamse Milieumaatschappij, OpenStreetMap
WMS overstromingsgevoelige gebieden vanuit de zee

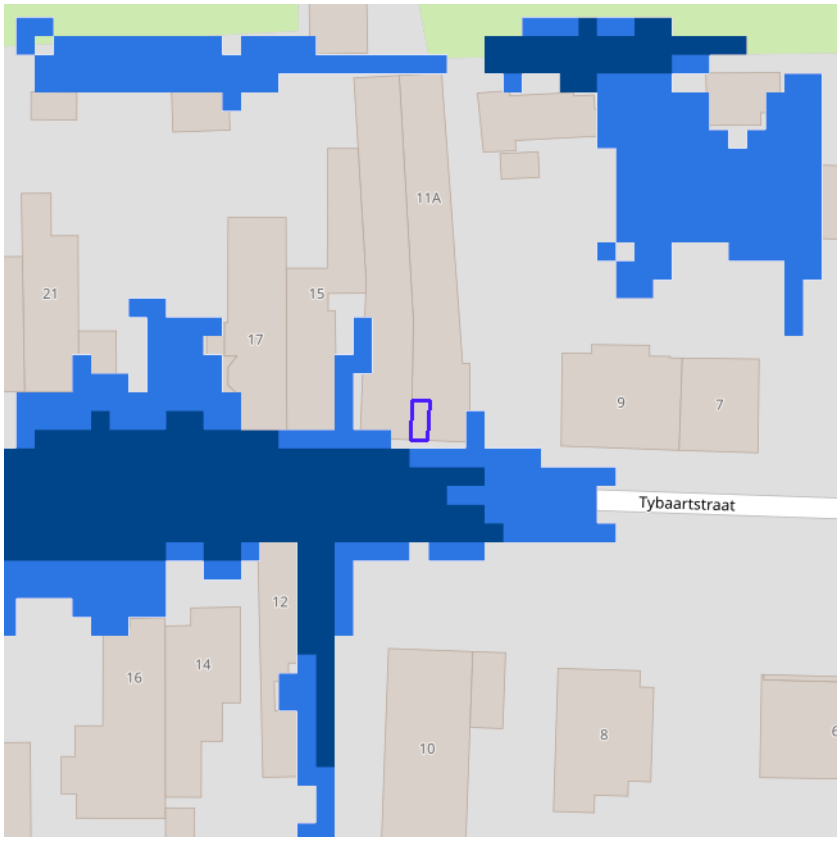


Kleine kans op overstromingen onder klimaatverandering
Kleine kans op overstromingen
Middelgrote kans op overstromingen

klik naar geo-portaal

**BRONNEN**
Vlaamse Milieumaatschappij, OpenStreetMap
WMS overstromingsgevoelige gebieden fluviaal

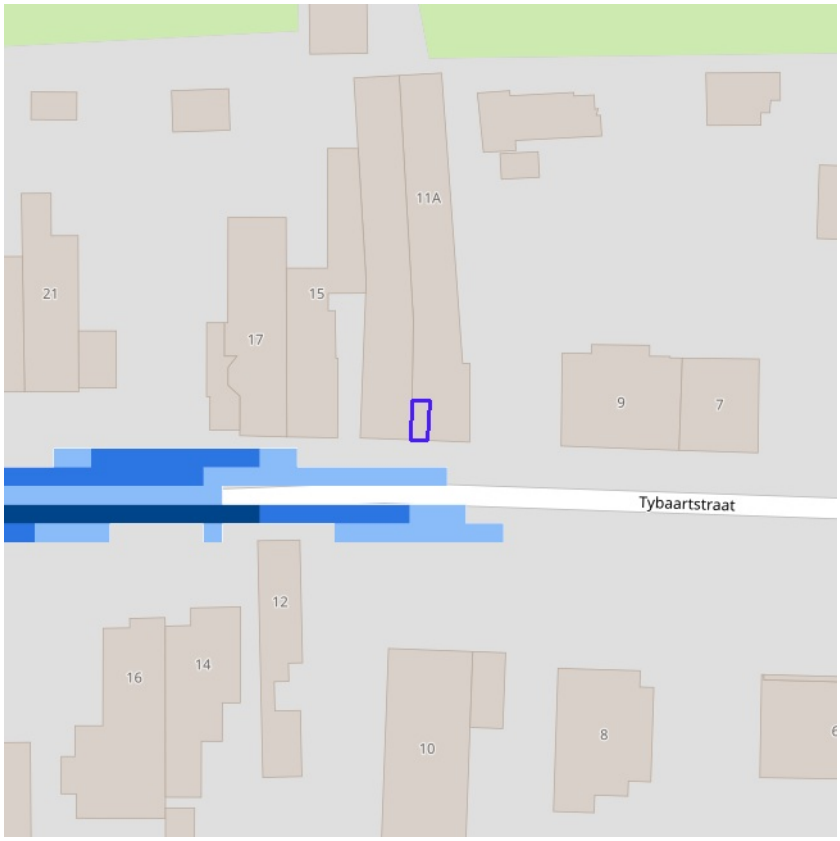


Kleine kans op overstromingen onder klimaatverandering
Kleine kans op overstromingen
Middelgrote kans op overstromingen

klik naar geo-portaal

**BRONNEN**
Vlaamse Milieumaatschappij, OpenStreetMap
WMS overstromingsgevoelige gebieden pluviaal



Watergevoelige openruimtegebieden

klik naar geo-portaal

**BRONNEN**
Vlaamse Overheid, Departement Omgeving, Vlaams Planbureau voor Omgeving
WMS DSI - Watergevoelige openruimtegebieden - Contouren
WFS Mercator Publieke Download Service

## Signaalgebieden

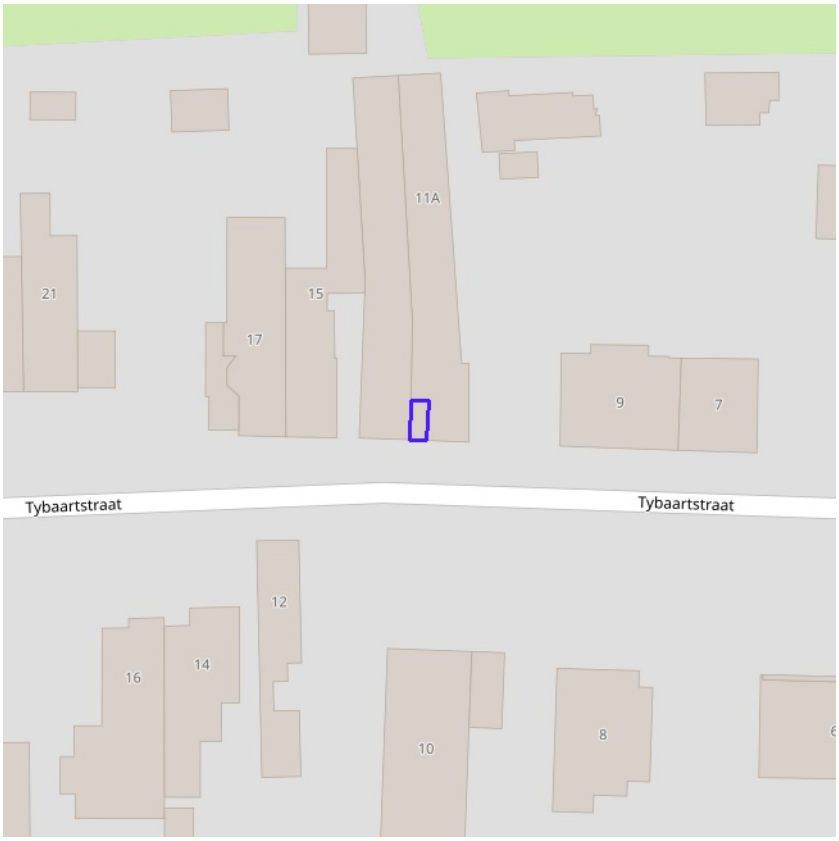


Bouwvrije opgave
Verscherpte watertoets

**BRONNEN**
Vlaamse Milieumaatschappij, OpenStreetMap
WMS Signaalgebieden

## Risicozones voor overstromingen

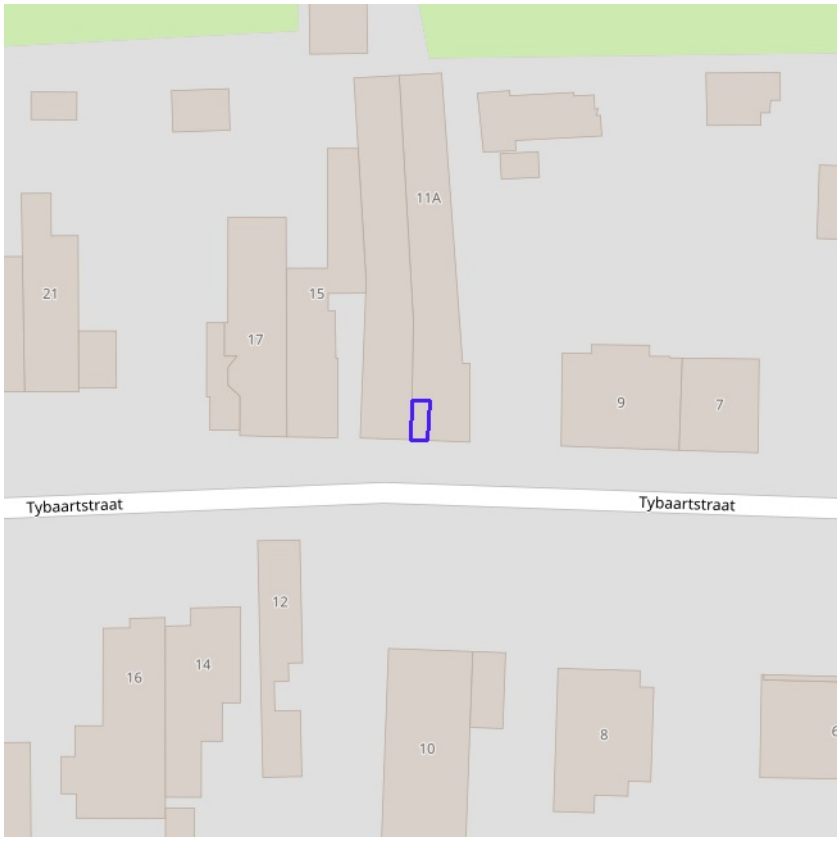


Geen risico meer
Bevestigde risicozones
Nieuwe risicozones

Vlaanderen
is water

klik naar geo-portaal

**BRONNEN**
Departement Mobiliteit en Openbare Werken, afdeling Waterbouwkundig Laboratorium en Vlaamse Milieumaatschappij - afdeling Operationeel Waterbeheer, OpenStreetMap
WMS risicozones overstromingen 2017

## Recent overstroomde gebieden

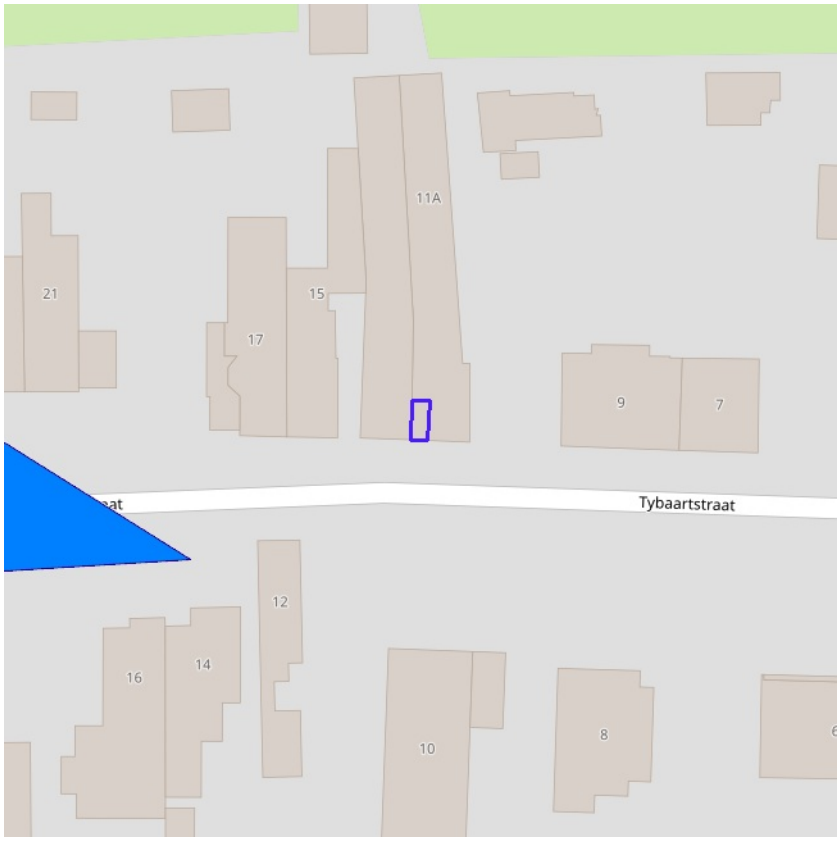


Recent overstroomd gebied

klik naar geo-portaal

**BRONNEN**
Vlaamse Milieumaatschappij, OpenStreetMap
WMS Vlaamse Milieumaatschappij
WFS Recent overstroomde gebieden

## Overstromingsgebieden en oeverzones Integraal Waterbeleid

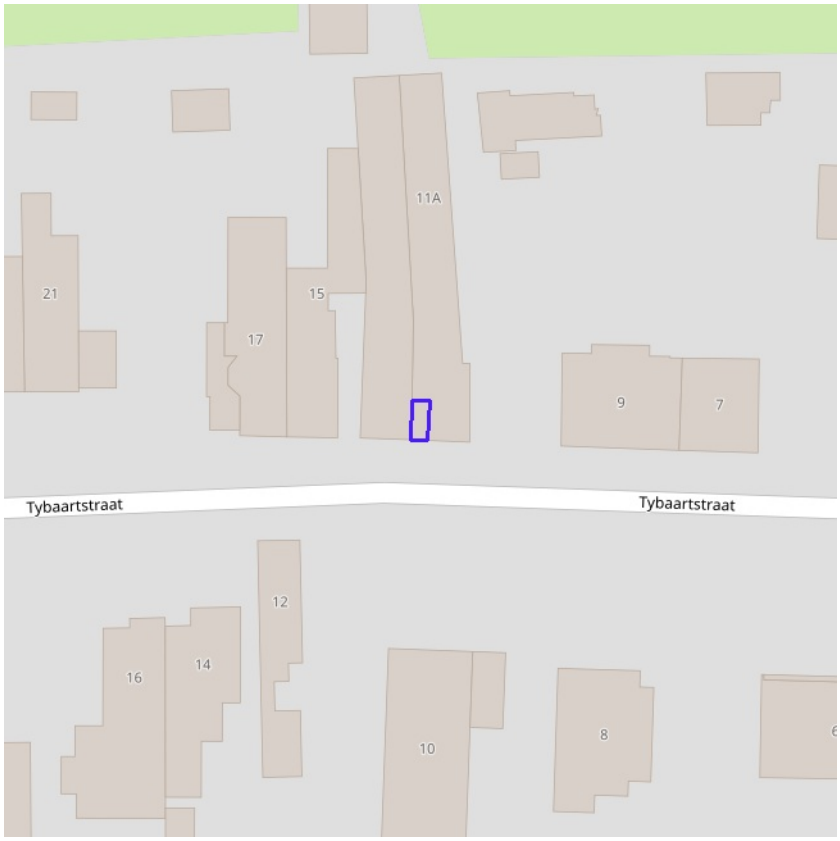


Overstromingsgebieden en oeverzones

klik naar geo-portaal

**BRONNEN**
Vlaamse Milieumaatschappij - afdeling Operationeel Waterbeheer, OpenStreetMap
WMS Vlaamse Milieumaatschappij
WFS Overstromingsgebieden en oeverzones

## Van nature overstroombare gebieden

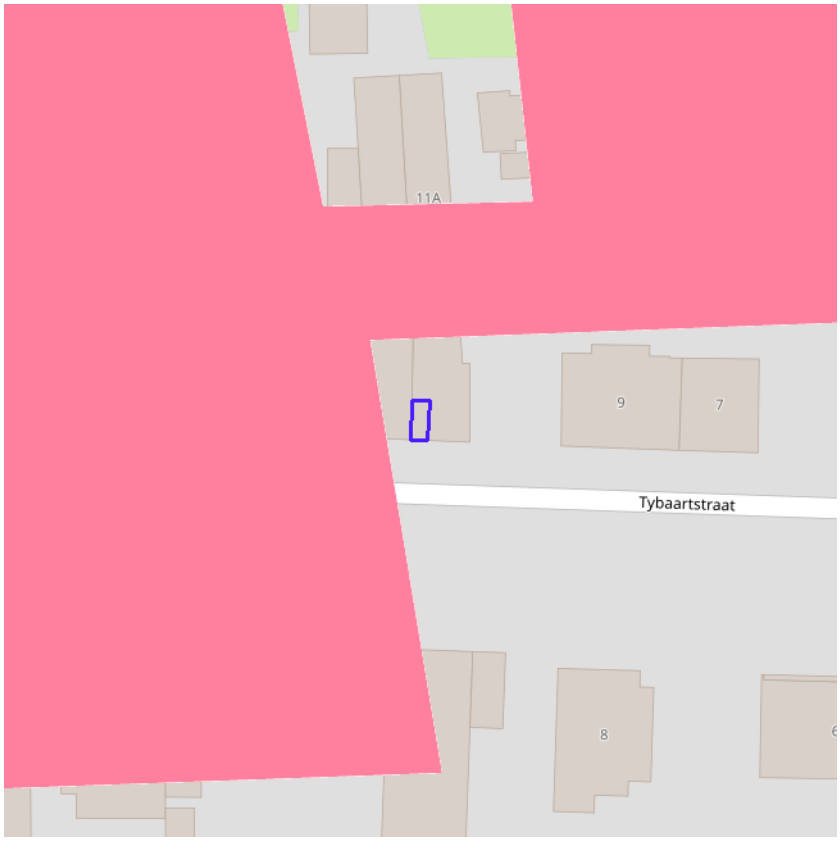


Waterloop
Waterloop / Modder
Afstromend water
Rivier
Zee

klik naar geo-portaal

| Van nature overstroombare gebieden | |
|---|---|
| **Object identificator** | 12412 |
| **Identificator verschijningstoestand van exemplaar** | 12412 |
| **Oorzaak van de (historische) overstromingen** | Q |
| **Omschrijving oorzaak van de (historische) overstromingen** | Van natuure niet overstroombaar |
| **Herkomst** | Vertaling van bodemkaartlegende (code B) |
| **Datum opname in NOG-bestand of laatste correctie** | 05/12/2000 |
| **Naam van het primair hydrografisch bekken** | Beneden-Scheldebekken |
| **Stroomgebied van het primair hydrografisch bekken** | Schelde |

**BRONNEN**
Vlaamse Milieumaatschappij - afdeling Operationeel Waterbeheer, OpenStreetMap
WMS Vlaamse Milieumaatschappij
WFS Van nature overstroombare gebieden

## Grenzen van polders

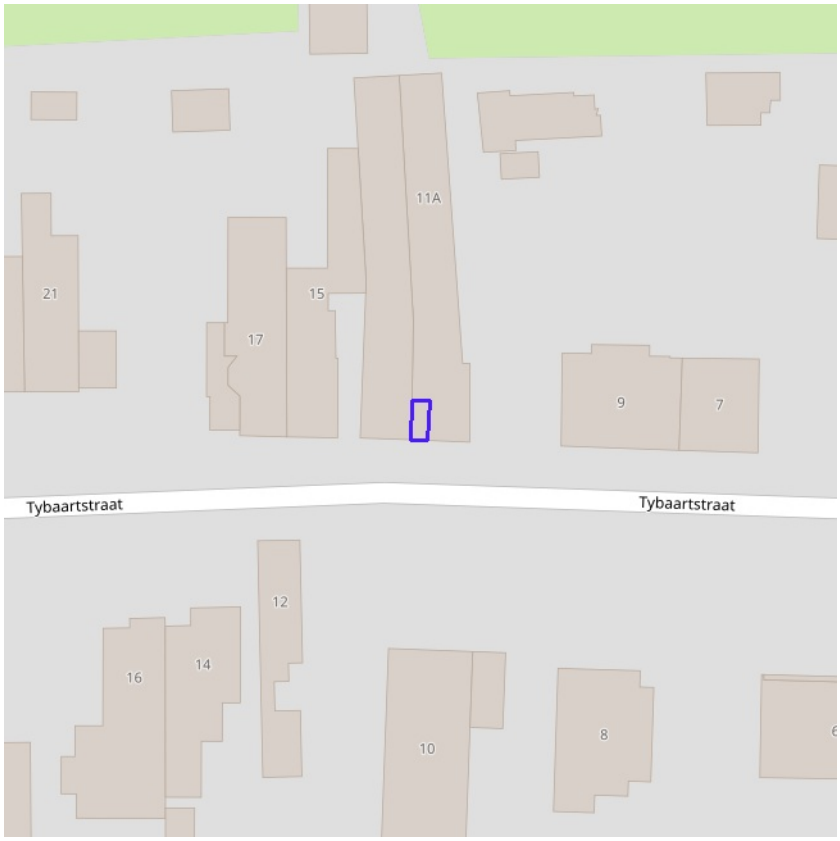


klik naar geo-portaal

**BRONNEN**
Vlaamse Milieumaatschappij - afdeling Operationeel Waterbeheer, OpenStreetMap
WMS Vlaamse Milieumaatschappij
WFS Grenzen van Polders Webservice

## Grenzen van wateringen

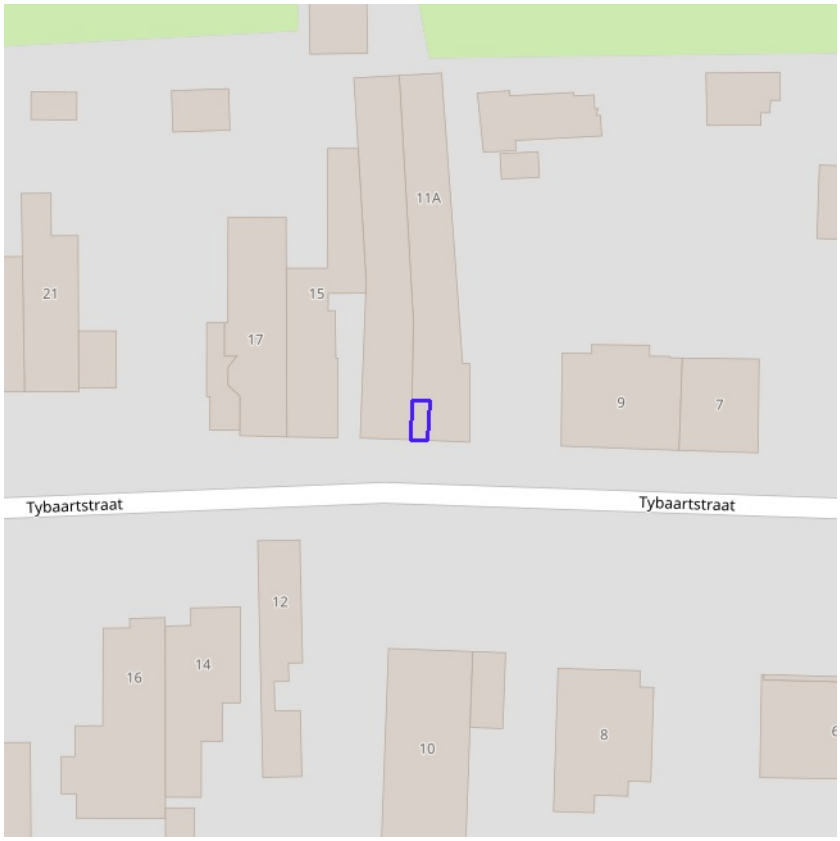


klik naar geo-portaal

**BRONNEN**
Vlaamse Milieumaatschappij - afdeling Operationeel Waterbeheer, OpenStreetMap
WMS Vlaamse Milieumaatschappij
WFS Grenzen van wateringen

## Grondwaterwingebieden en beschermingszones

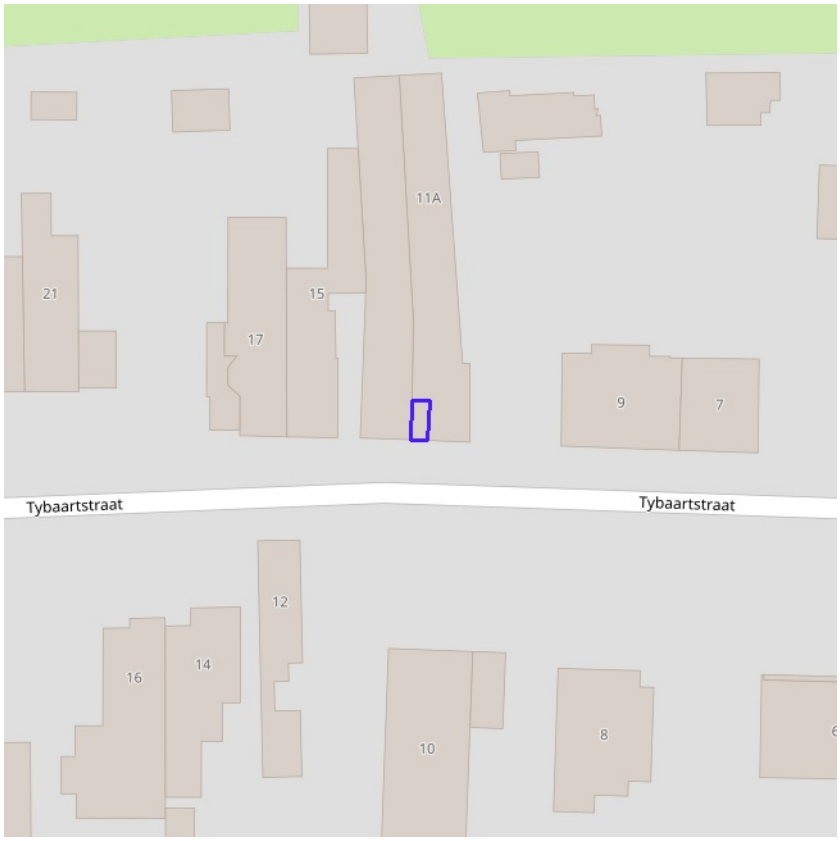


- Winning
- Beschermingszone type I
- Beschermingszone type II
- Beschermingszone type III

klik naar geo-portaal

**BRONNEN**
Vlaamse overheid - Vlaamse MilieuMaatschappij - Afdeling Operationeel Waterbeheer
WMS Grondwaterwingebieden en beschermingszones
WFS Grondwaterwingebieden en beschermingszones

## PFAS

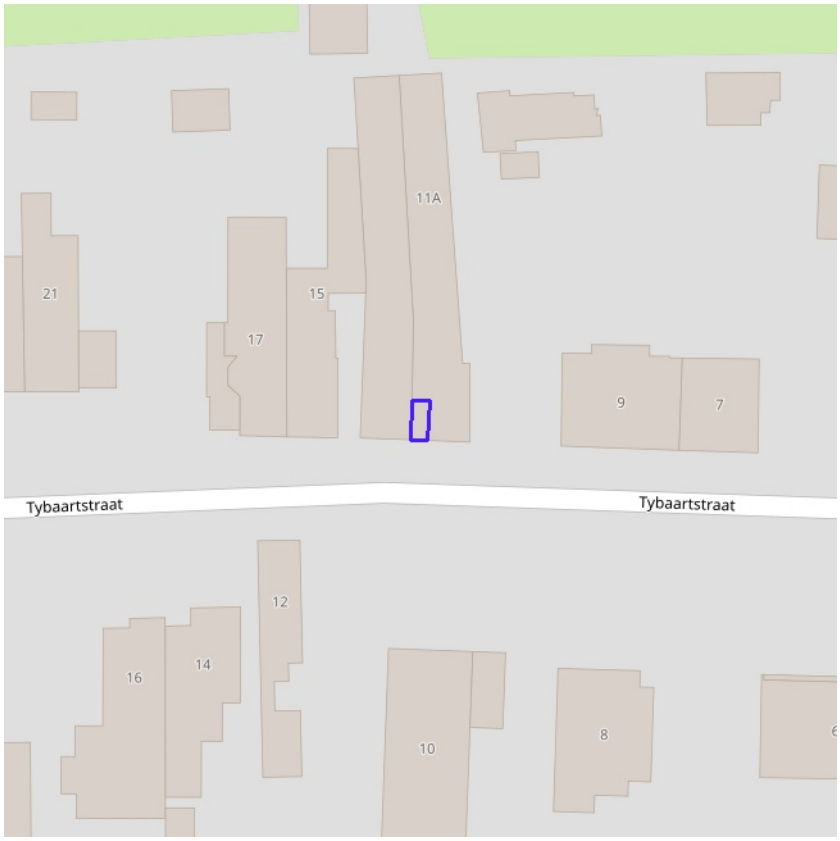


**Actuele no regret zones (PFAS)**
- Opgeheven
- Preventief ingesteld
- Locatiespecifiek vastgesteld

**Middelpunten no regret zones (PFAS)**
- Geselecteerd profiel

**Profielen (PFAS)**
- Boring
- Peilbuis
- Waterbodemstaal
- Staal

**Inventaris brandweer(oefen)terreinen en incidenten (PFAS)**
- Geen verkennend bodemonderzoek beschikbaar (geen VBO)
- Niet-PFAS-verdachte locatie
- Verkennend bodemonderzoek beschikbaar (VBO)

Databank Ondergrond Vlaanderen

klik naar PFAS-verkenner

**BRONNEN**
Openbare Vlaamse Afvalstoffenmaatschappij (OVAM), Agentschap Zorg en Gezondheid
Actuele no regret zones (PFAS)
Middelpunten no regret zones (PFAS)
Profielen (PFAS)
Inventaris brandweer(oefen)terreinen en incidenten (PFAS)

## Jachtterreinen




Jachtterreinen

klik naar geo-portaal

**BRONNEN**
Agentschap Informatie Vlaanderen
WMS Jacht

## Bodemonderzoeken en sanering (OVAM)

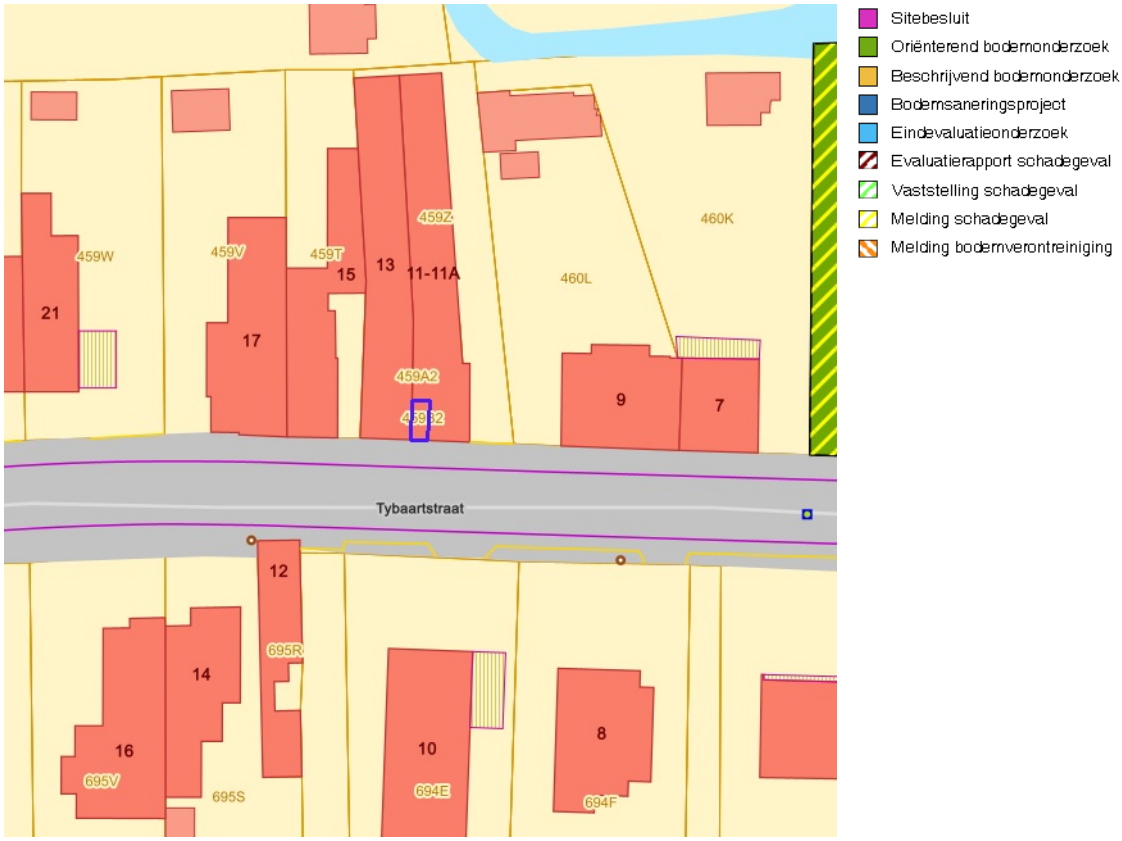


**BRONNEN**
Openbare Afvalstoffenmaatschappij voor het Vlaamse Gewest
WMS Mercator Publieke View Service
WFS Mercator Publieke Download Service



- 0100 - Woongebieden
- 0105 - Woonuitbreidingsgebieden
- 0200 - gebieden voor gemeenschapsvoorziening en openbaar nut
- 0400 - Recreatiegebieden
- 0401 - Gebieden voor dagrecreatie
- 0402 - Gebieden voor verblijfsrecreatie
- 0410 - Gebieden voor toeristische recreatieparken (TRP)
- 0500 - Parkgebieden
- 0600 - Bufferzones
- 0700 - Groengebieden
- 0701 - Natuurgebieden
- 0702 - Natuurgebieden met wetenschappelijke waarde of natuurreservaten
- 0800 - Bosgebieden
- 0900 - Agrarische gebieden
- 0901 - Landschappelijk waardevolle agrarische gebieden
- 1000 - Industriegebieden
- 1100 - Ambachtelijke bedrijven en KMO's
- 1700 - Landelijke gebieden

klik naar geo-portaal

**BRONNEN**
Vlaamse Overheid, Departement Omgeving, Vlaams Planbureau voor Omgeving
WMS Mercator Publieke View Service
WFS Mercator Publieke Download Service




Contour van grondvlakken
Contour van overdrukken
Contour van lijnen

klik naar geo-portaal

**BRONNEN**
Vlaamse Overheid, Departement Omgeving, Vlaams Planbureau voor Omgeving
WMS Mercator Publieke View Service
WFS Mercator Publieke Download Service

**Cultuurhistorische landschappen / archeologische sites / stads- en dorpsgezichten / monumenten en overgangszones**

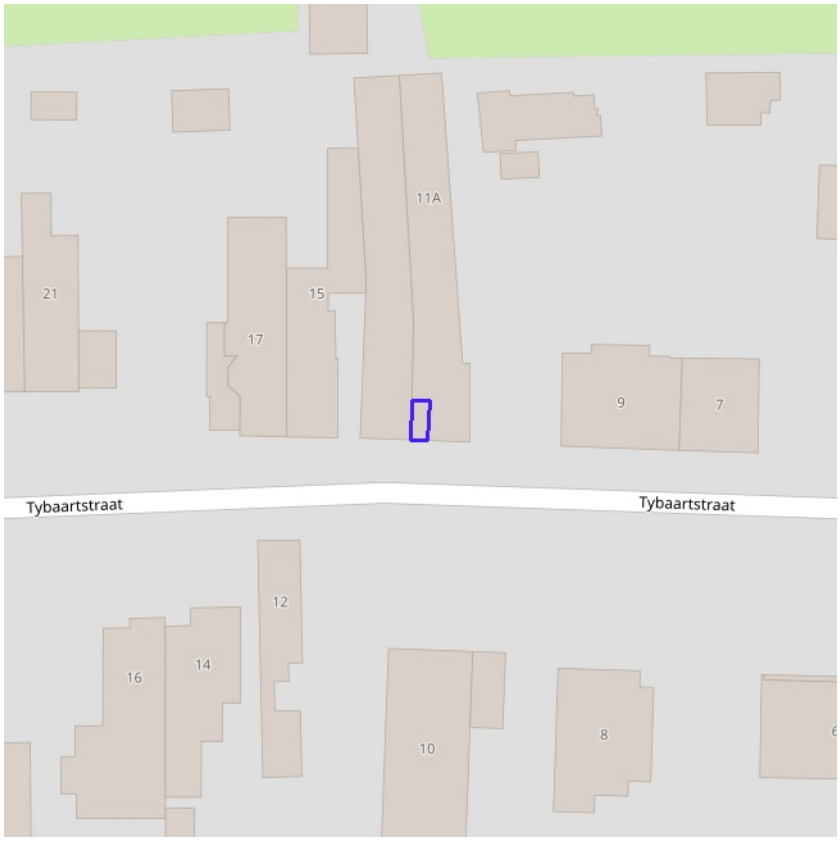


Cultuurhistorische landschappen
Archeologische sites
Stads- en dorpsgezichten
Monumenten
Overgangszones

Vlaanderen is erfgoed

klik naar geo-portaal

**BRONNEN**

OpenStreetMap; Vlaamse Overheid - Agentschap Onroerend Erfgoed (© Deze data is eigendom van Agentschap Onroerend Erfgoed)
WMS Agentschap Onroerend Erfgoed Publieke View Service
WFS Agentschap Onroerend Erfgoed Publieke Download Service

**Vastgestelde Inventarissen / landschapsatlas / historische tuinen en parken / houtige beplantingen / archeologische zones / bouwkundig erfgoed**

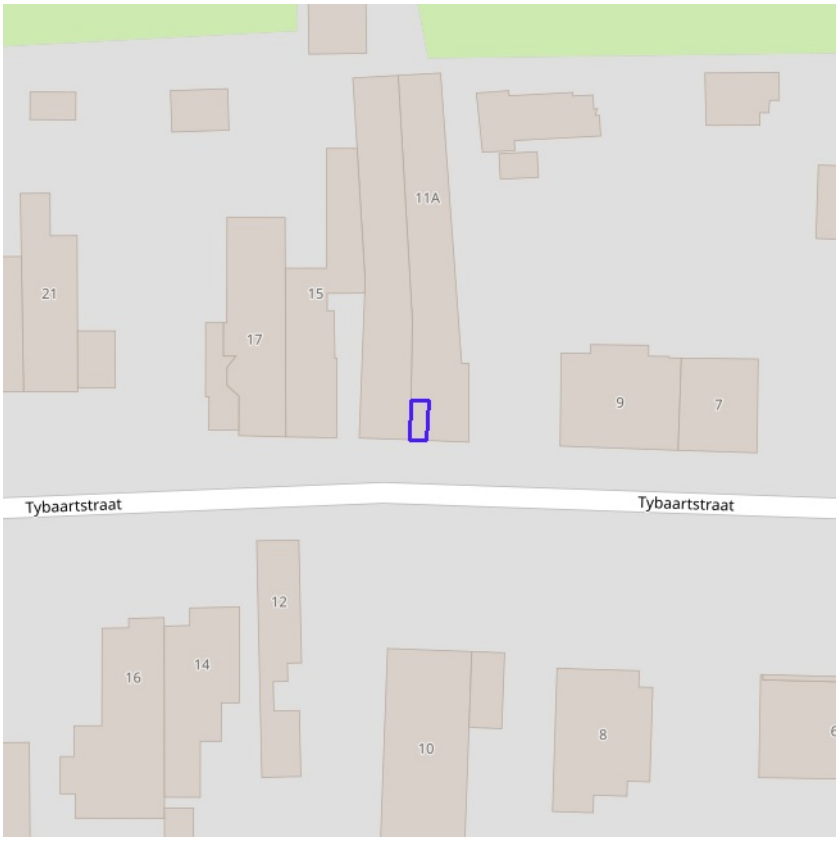


- Landschapsatlas
- Historische tuinen en parken
- Houtige beplantingen
- Archeologische zones
- Bouwkundig erfgoed

Vlaanderen is erfgoed

klik naar geo-portaal

**BRONNEN**

OpenStreetMap; Vlaamse Overheid - Agentschap Onroerend Erfgoed (© Deze data is eigendom van Agentschap Onroerend Erfgoed)
WMS Agentschap Onroerend Erfgoed Publieke View Service
WFS Agentschap Onroerend Erfgoed Publieke Download Service

### Kernzones en bufferzones

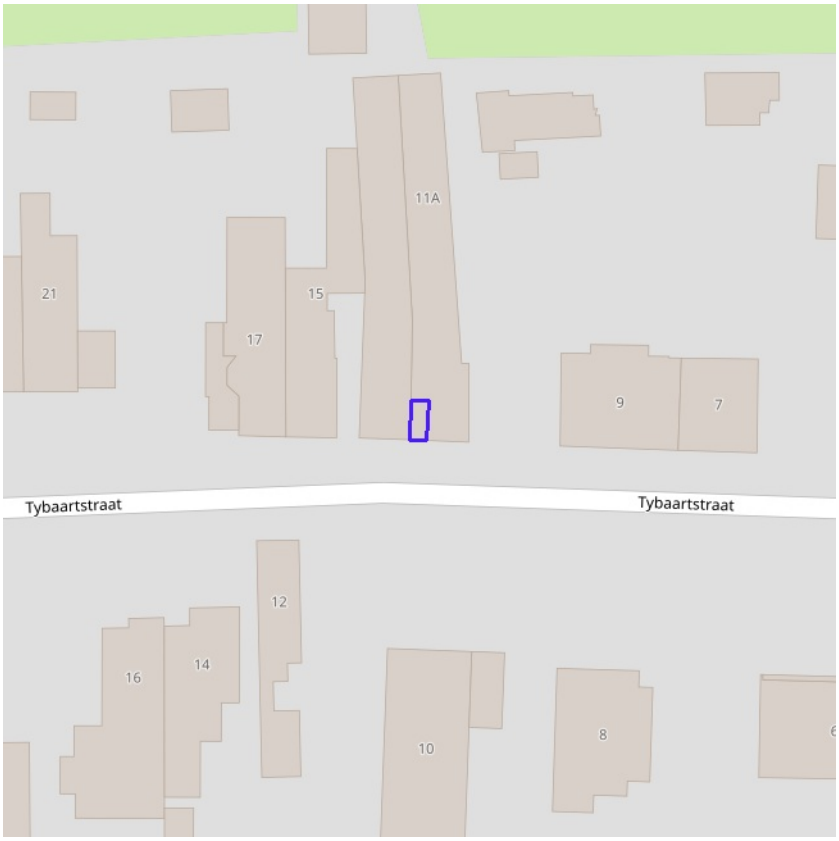


**BRONNEN**
OpenStreetMap; Vlaamse Overheid - Agentschap Onroerend Erfgoed (© Deze data is eigendom van Agentschap Onroerend Erfgoed)
WMS Agentschap Onroerend Erfgoed Publieke View Service
WFS Agentschap Onroerend Erfgoed Publieke Download Service

## Plannen

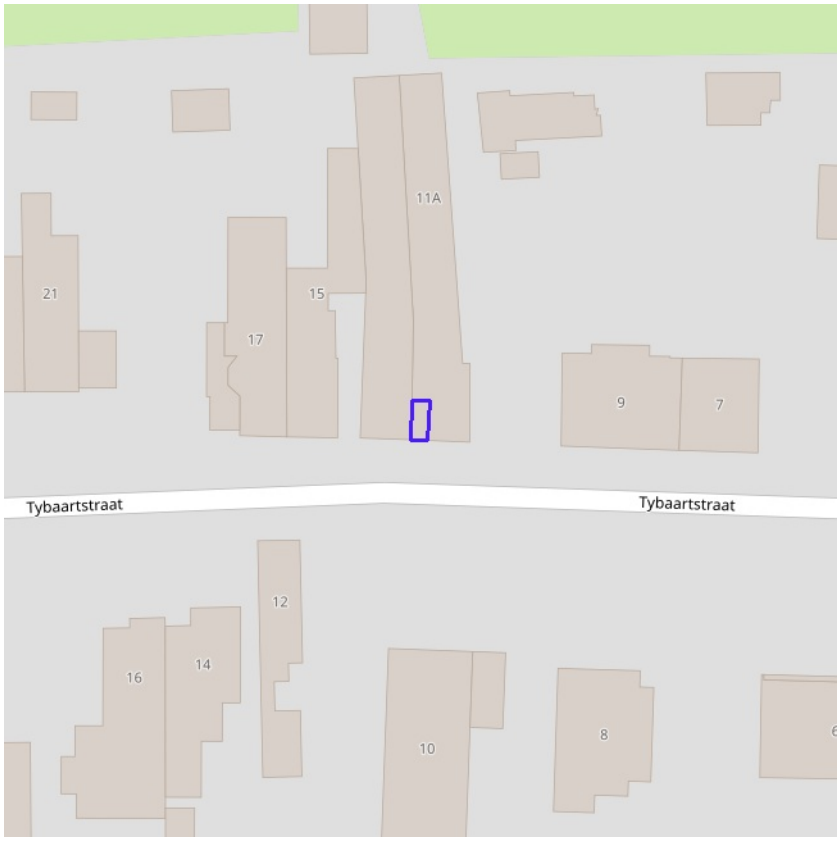


Beheersplannen
Onroerenderfgoedrichtplannen

Vlaanderen
is erfgoed

klik naar geo-portaal

**BRONNEN**
OpenStreetMap; Vlaamse Overheid - Agentschap Onroerend Erfgoed (© Deze data is eigendom van Agentschap Onroerend Erfgoed)
WMS Agentschap Onroerend Erfgoed Publieke View Service
WFS Agentschap Onroerend Erfgoed Publieke Download Service

## Gebieden geen archeologie

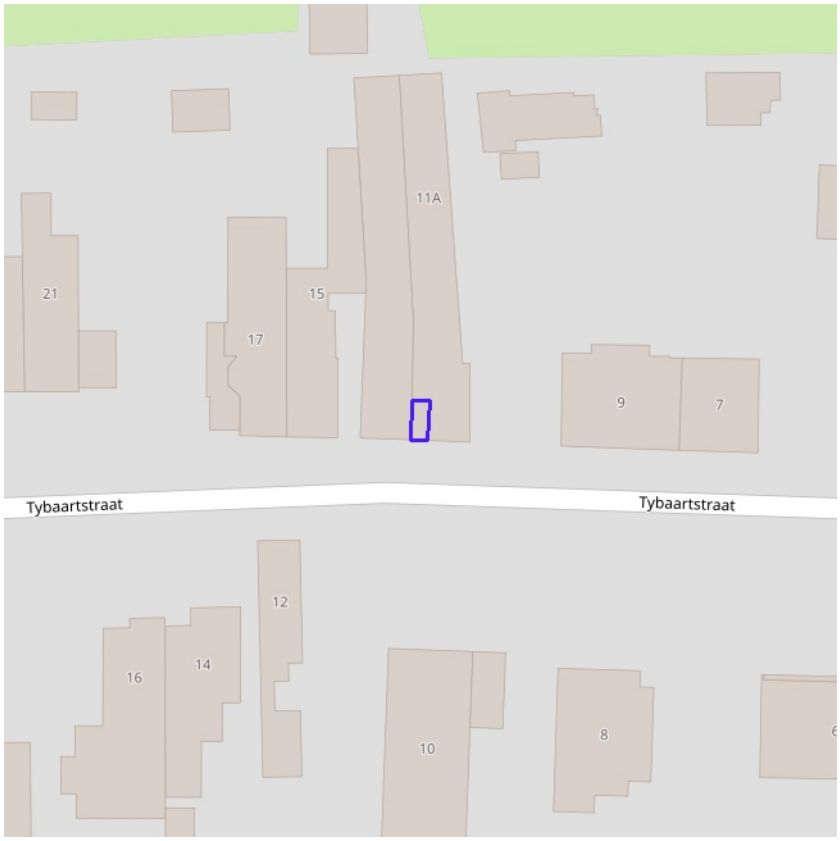


Gebieden geen archeologie - gewestelijk
Gebieden geen archeologie - gemeentelijk

Vlaanderen is erfgoed

klik naar geo-portaal

**BRONNEN**
OpenStreetMap; Vlaamse Overheid - Agentschap Onroerend Erfgoed (© Deze data is eigendom van Agentschap Onroerend Erfgoed)
WMS Agentschap Onroerend Erfgoed Publieke View Service
WFS Agentschap Onroerend Erfgoed Publieke Download Service

## Bouwkundig, archeologisch en landschappelijk waardevol onroerend erfgoed

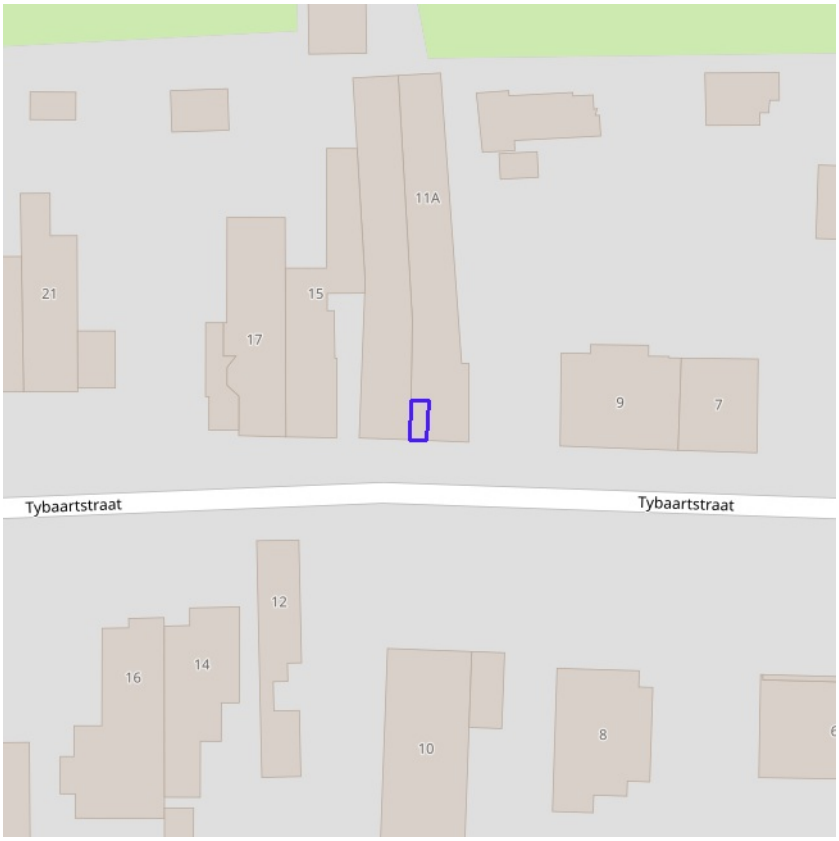


- Archeologisch erfgoed - gehelen
- Bouwkundig erfgoed - elementen
- Landschappelijk erfgoed - elementen
- Landschappelijk erfgoed - gehelen

Vlaanderen is erfgoed

klik naar geo-portaal

**BRONNEN**

OpenStreetMap; Vlaamse Overheid - Agentschap Onroerend Erfgoed (© Deze data is eigendom van Agentschap Onroerend Erfgoed)
WMS Agentschap Onroerend Erfgoed Publieke View Service
WFS Agentschap Onroerend Erfgoed Publieke Download Service

## Erfgoedlandschappen

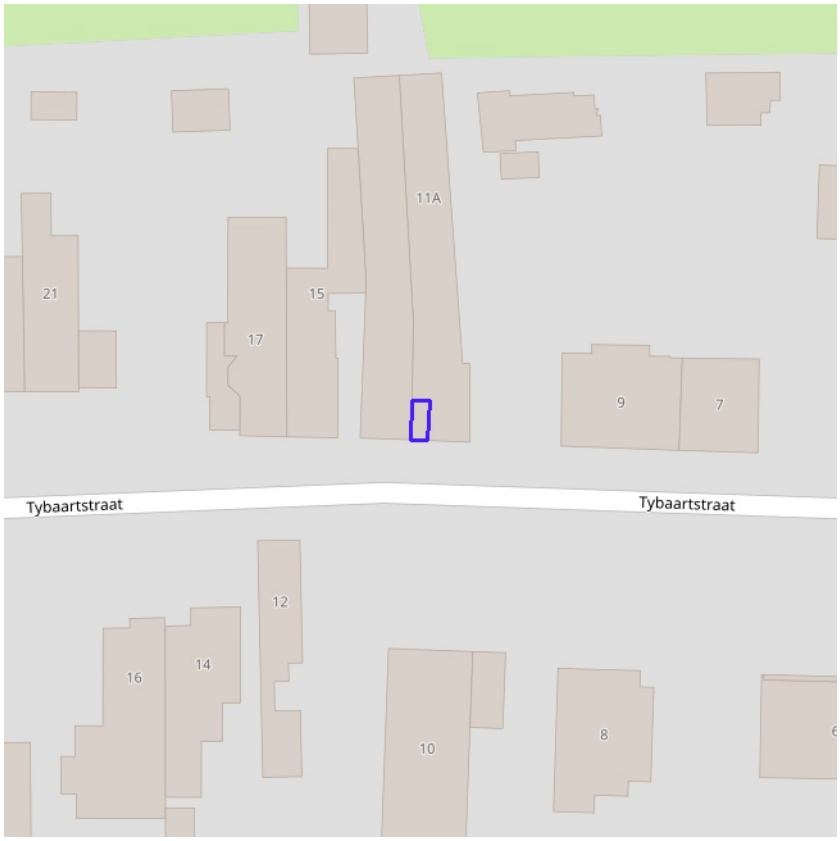


Erfgoedlandschappen (indicatief)

Vlaanderen is erfgoed

klik naar geo-portaal

**BRONNEN**

OpenStreetMap; Vlaamse Overheid - Agentschap Onroerend Erfgoed (© Deze data is eigendom van Agentschap Onroerend Erfgoed)

WMS Agentschap Onroerend Erfgoed Publieke View Service

WFS Agentschap Onroerend Erfgoed Publieke Download Service




klik naar geo-portaal

**BRONNEN**
Provincie Vlaams-Brabant, Provincie Limburg, Provincie Oost-Vlaanderen, Provincie West-Vlaanderen, Provincie Antwerpen
WMS Atlas der Buurtwegen