

DC à la carte



Dennenhof (Lot 14) 37, 9080 Lochristi
44034C1003/00M000

Locatie
Omgeving
Kadaster
Gewestplan
Water
Natuur
Recht van voorkoop
Beschermd onroerend erfgoed
Vastgestelde inventarissen
Wetenschappelijke inventarissen
Unesco werelderfgoed
Historische kaarten
Wonen

Dossier: 26-00-0596/001

Locatie



Dossier: 26-00-0596/001

Omgeving



Kadaster

Meest recente toestand



eservices.minfin.fgov.be


Dossier: 26-00-0596/001

Fiscale toestand



eservices.minfin.fgov.be

Gewestplan

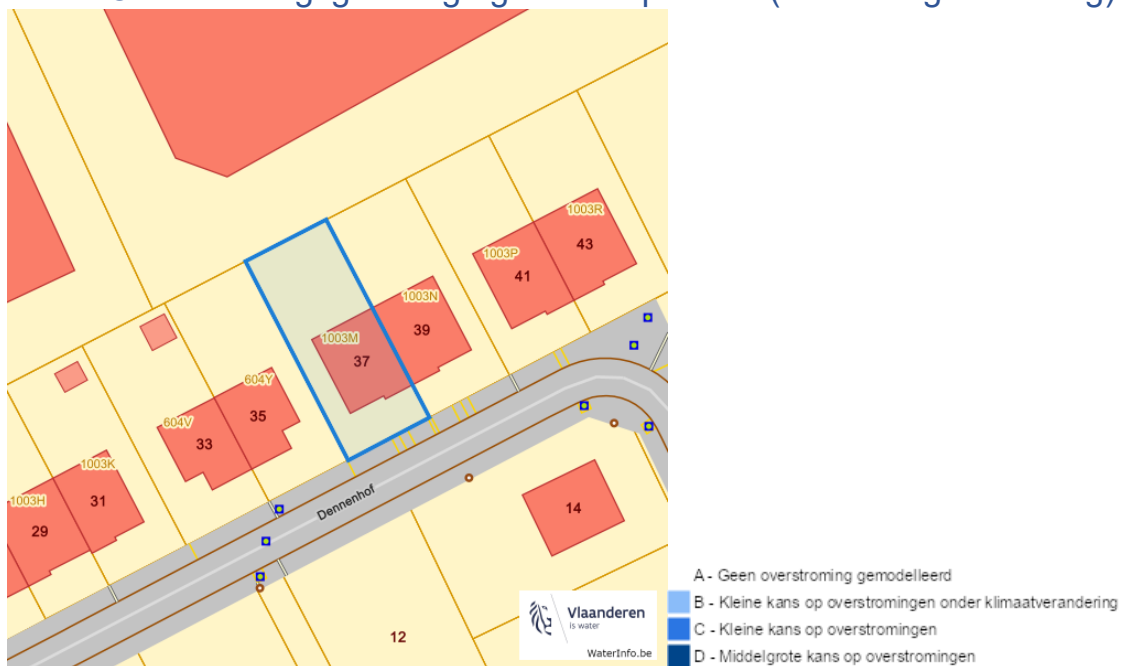


www.geopunt.be
Gewestplan legende

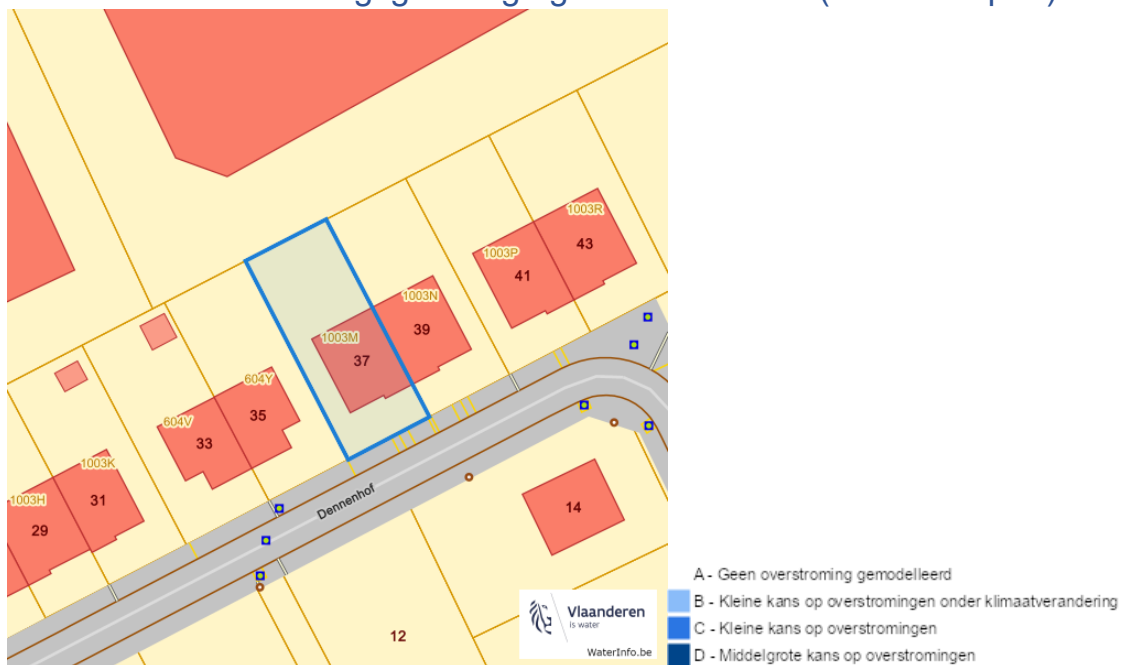
Dossier: 26-00-0596/001

 Water

Overstromingsgevoelige gebieden pluviaal (door hevige neerslag)



Overstromingsgevoelige gebieden fluviaal (uit waterlopen)



Dossier: 26-00-0596/001

Overstromingsgevoelige gebieden vanuit de zee



Signaalgebieden

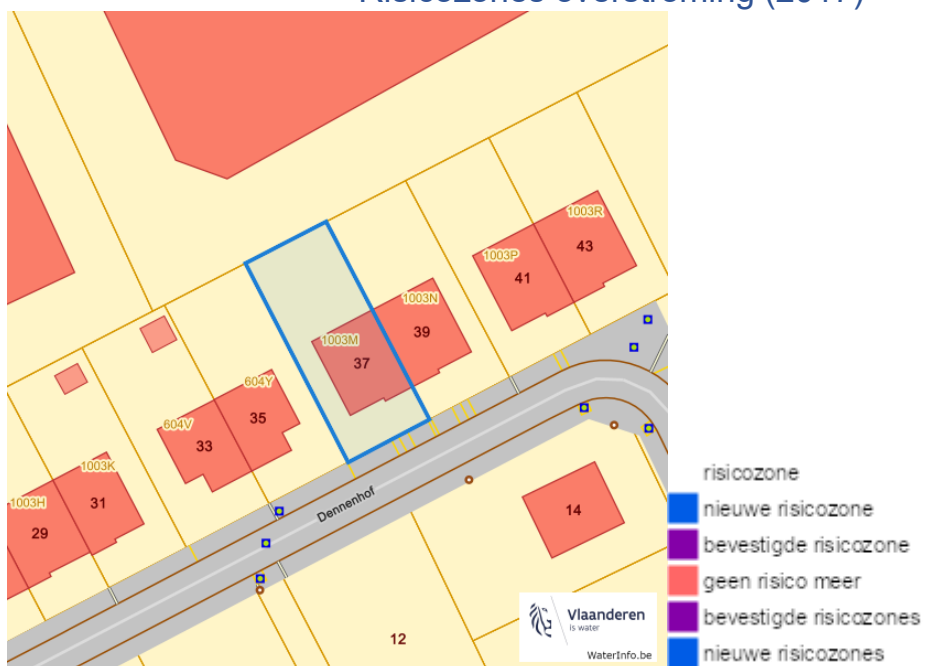


Dennenhof (Lot 14) 37, 9080 Lochristi

Recent overstromde gebieden (2017)



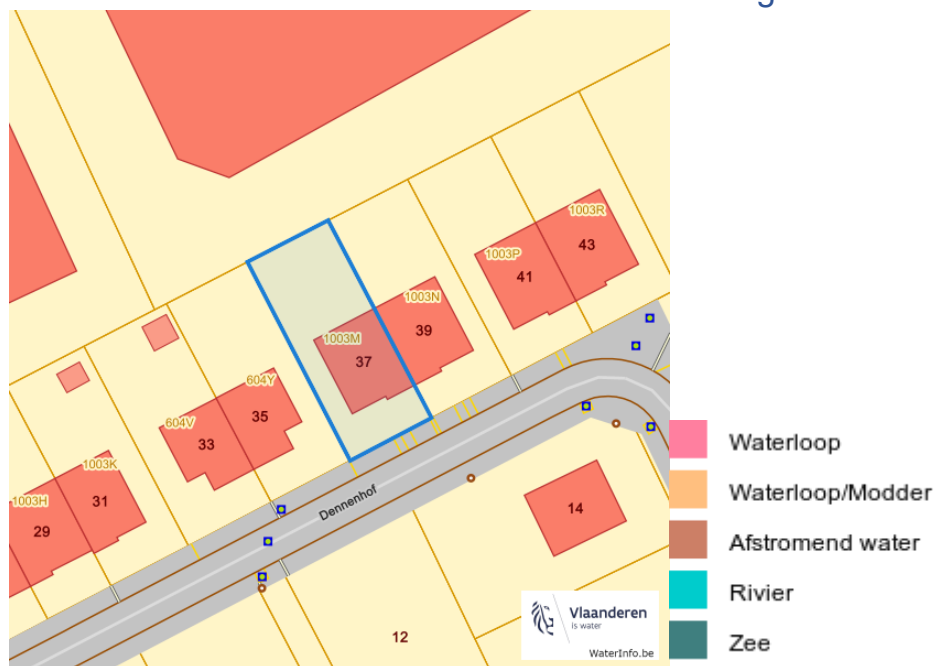
Risicozones overstrooming (2017)



Dossier: 26-00-0596/001

Dennenhof (Lot 14) 37, 9080 Lochristi

Van nature overstroombare gebieden



Watergevoelige openruimtegebieden



Dossier: 26-00-0596/001

 Natuur

Bosreferentielaag 2000



Groenkaart Vlaanderen (2021)



Dennenhof (Lot 14) 37, 9080 Lochristi

Boskartering 1990



Digitale boswijzer 2021



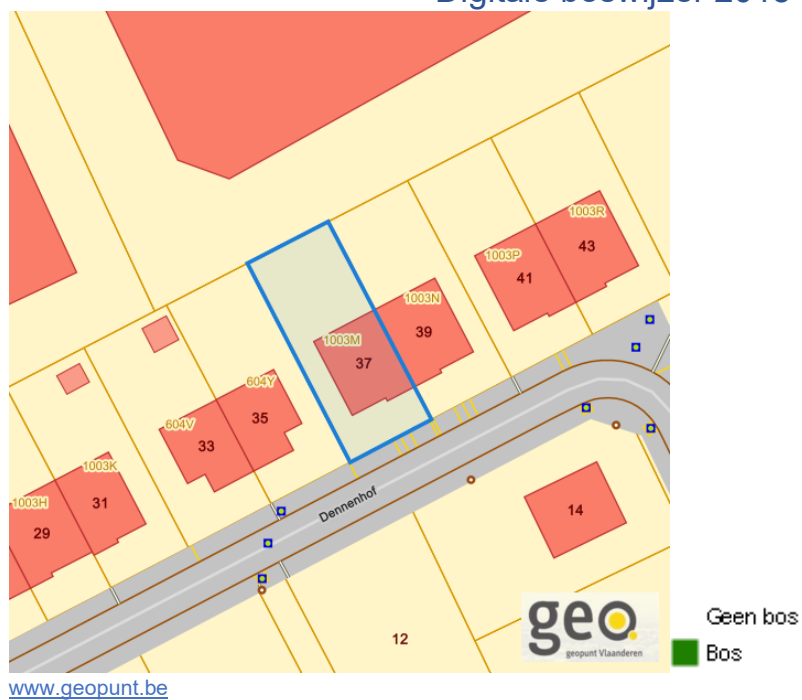
Dossier: 26-00-0596/001

Dennenhof (Lot 14) 37, 9080 Lochristi

Digitale boswijzer 2018



Digitale boswijzer 2015



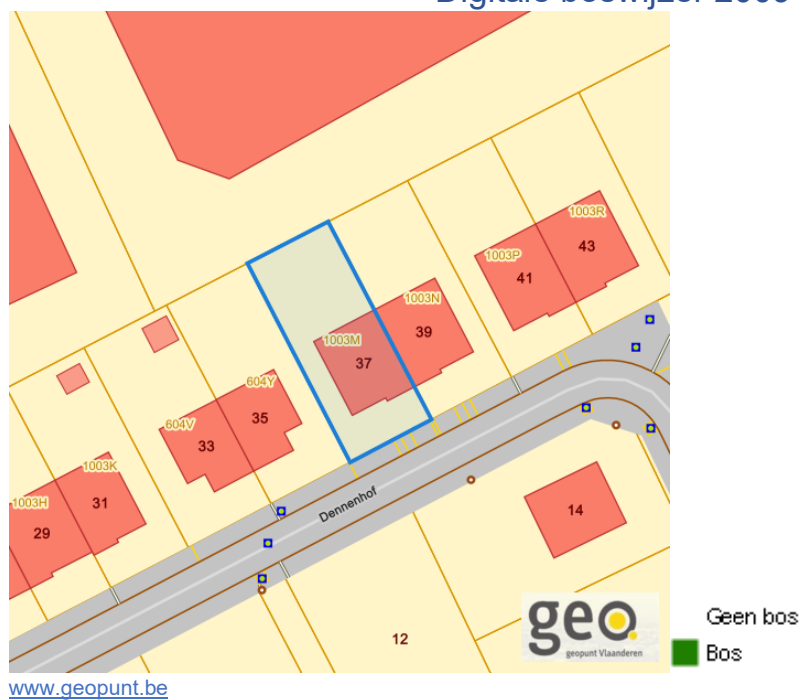
Dossier: 26-00-0596/001

Dennenhof (Lot 14) 37, 9080 Lochristi

Digitale boswijzer 2012



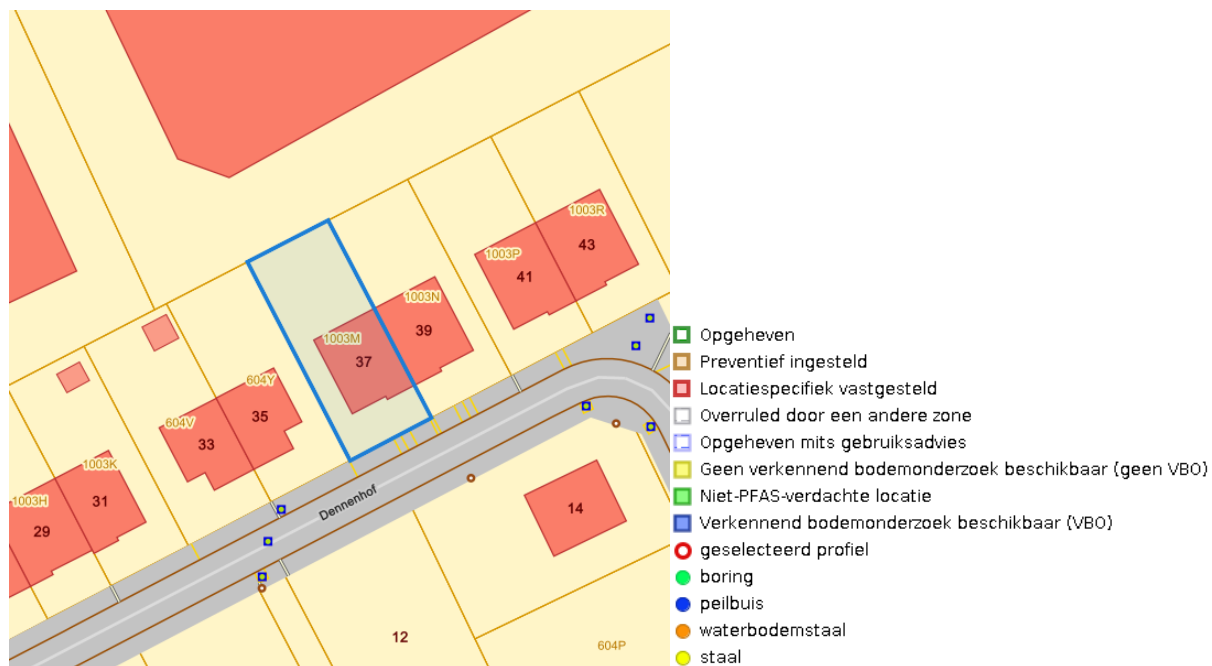
Digitale boswijzer 2009



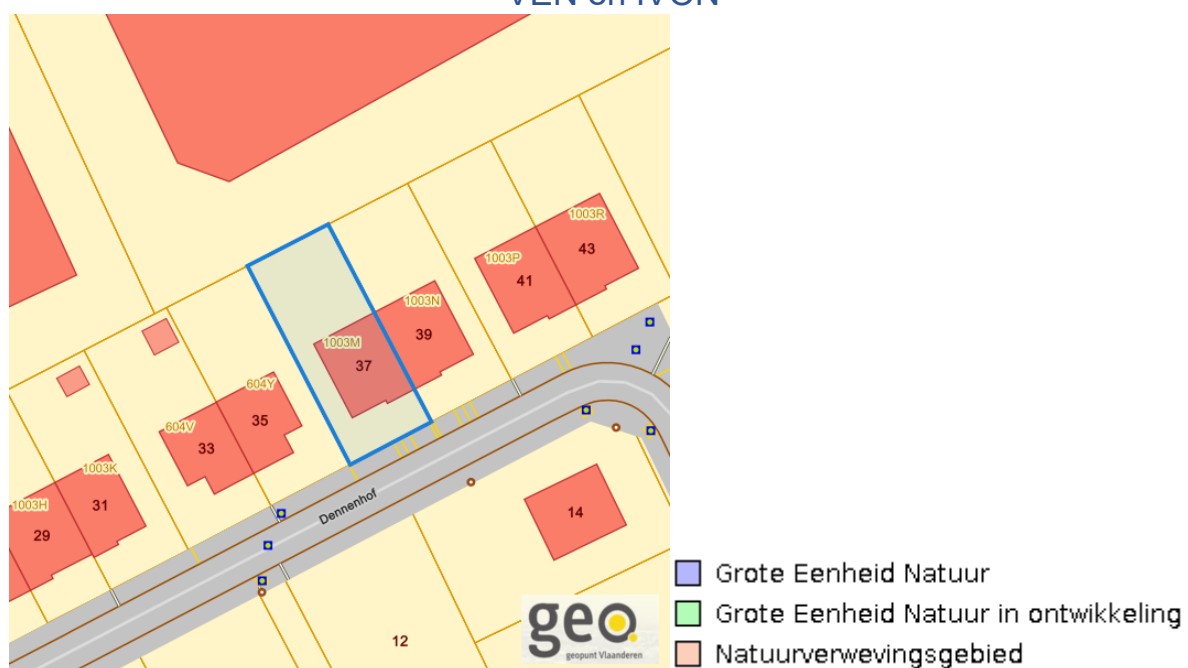
Dossier: 26-00-0596/001

Dennenhof (Lot 14) 37, 9080 Lochristi

PFAS



VEN en IVON



www.geopunt.be

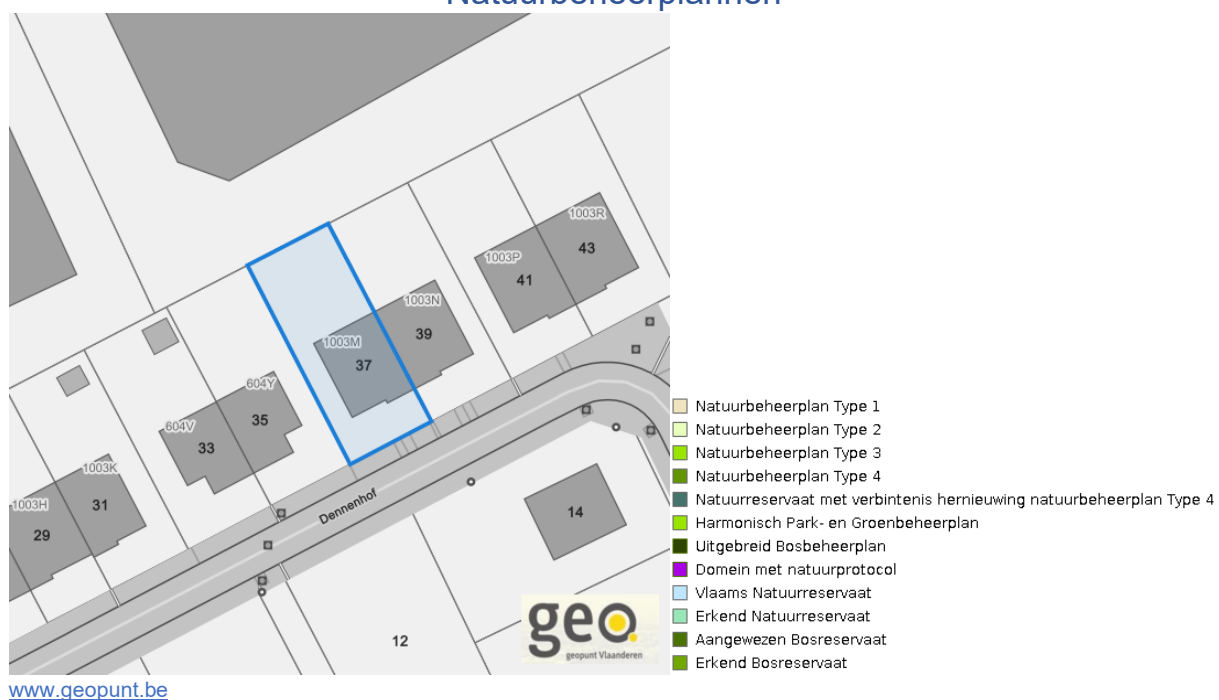
Dossier: 26-00-0596/001

Dennenhof (Lot 14) 37, 9080 Lochristi

Jachtterreinen



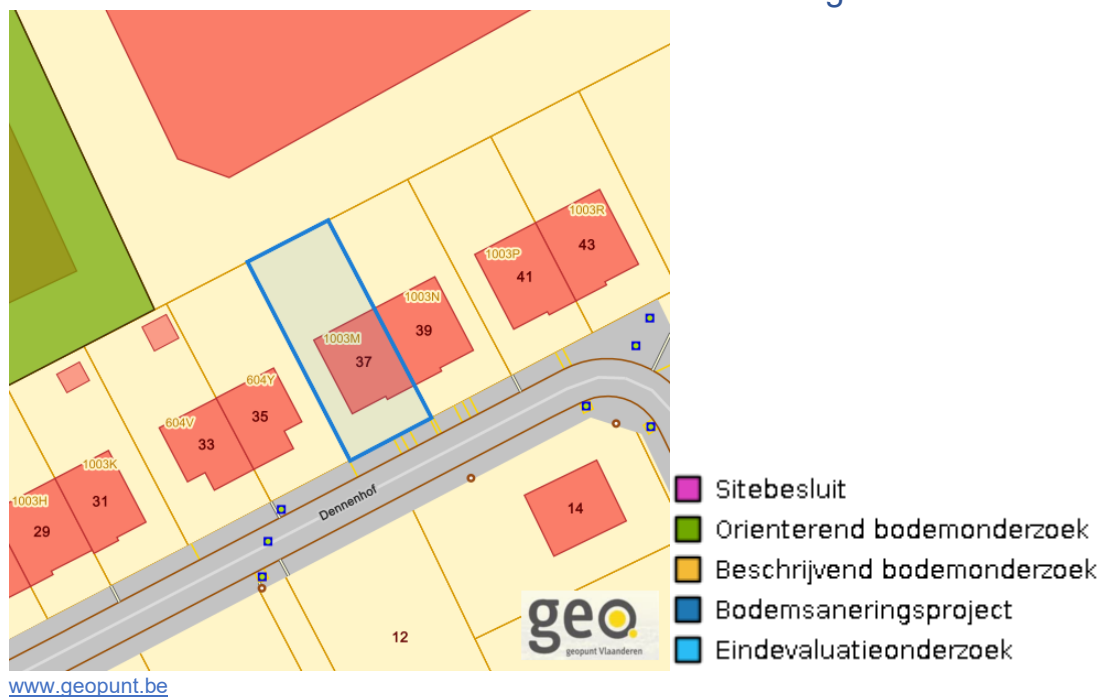
Natuurbeheerplannen



Dossier: 26-00-0596/001

Dennenhof (Lot 14) 37, 9080 Lochristi

Bodemonderzoeken en saneringen



Dossier: 26-00-0596/001

Recht van voorkoop

Vlaams voorkooprecht



www.geopunt.be

Recht van voorkoop afbakening



www.geopunt.be

Dossier: 26-00-0596/001

Detailkaarten recht van voorkoop

Detailkaarten recht van voorkoop pagina 1

Rvv: Ruimtelijke ordening



Dossier: 26-00-0596/001

Dennenhof (Lot 14) 37, 9080 Lochristi

Detailkaarten recht van voorkoop pagina 2

Rvv: Ruilverkaveling



Rvv: Havengebieden



Dossier: 26-00-0596/001

Dennenhof (Lot 14) 37, 9080 Lochristi

Detailkaarten recht van voorkoop pagina 3

Rvv: de Vlaamse waterweg



Rvv: Complexe Projecten



Dossier: 26-00-0596/001

Dennenhof (Lot 14) 37, 9080 Lochristi

Detailkaarten recht van voorkoop pagina 4

Rvv: Oeverzones en overstromingsgebieden



Rvv: Natuurreservaten



Dossier: 26-00-0596/001

Dennenhof (Lot 14) 37, 9080 Lochristi

Detailkaarten recht van voorkoop pagina 5

Rvv: Landinrichtingsplan en inrichtingsnota



Rvv: Natuurinrichtingsprojecten



Dossier: 26-00-0596/001

Dennenhof (Lot 14) 37, 9080 Lochristi

Detailkaarten recht van voorkoop pagina 6

Rvv: Vlaams Ecologisch Netwerk



Rvv: Speciale beschermingszones natuur



Dossier: 26-00-0596/001

Beschermd onroerend erfgoed



Detailkaarten beschermd onroerend erfgoed

Detailkaarten beschermd onroerend erfgoed pagina 1

Beschermd archeologische sites**Beschermd cultuurhistorische landschappen**

Dossier: 26-00-0596/001

Dennenhof (Lot 14) 37, 9080 Lochristi

Detailkaarten beschermd onroerend erfgoed pagina 2

Beschermde monumenten



Beschermde overgangszones



Dossier: 26-00-0596/001

Dennenhof (Lot 14) 37, 9080 Lochristi

Detailkaarten beschermd onroerend erfgoed pagina 3

Beschermd stads en dorpsgezichten



■ Beschermd stads- en dorpsgezicht

Dossier: 26-00-0596/001

Vastgestelde inventarissen



Dossier: 26-00-0596/001

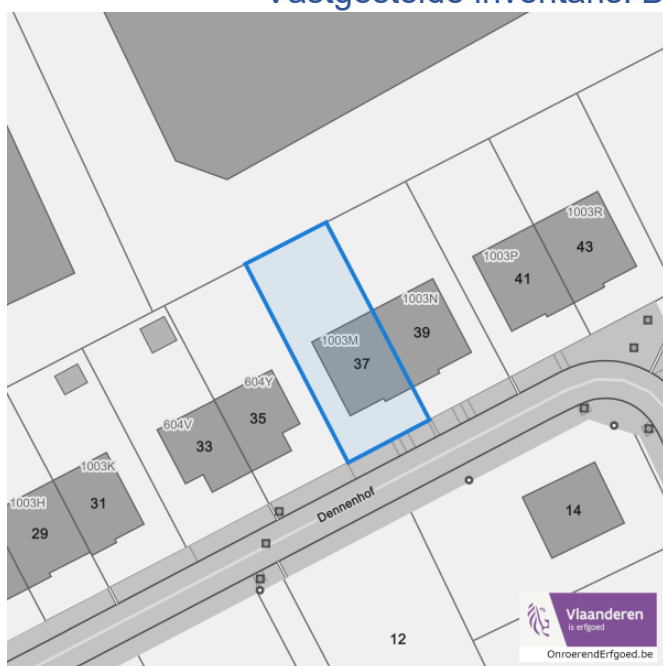
Detailkaarten vastgestelde inventarissen

Detailkaarten vastgestelde inventaris pagina 1

Vastgestelde inventaris: Archeologische zones


 Vastgestelde afgebakende archeologische zone

Vastgestelde inventaris: Bouwkundig erfgoed


 Item uit de vastgestelde inventaris bouwkundig erfgoed

Dossier: 26-00-0596/001

Dennenhof (Lot 14) 37, 9080 Lochristi

Detailkaarten vastgestelde inventaris pagina 2

Vastgestelde inventaris: Houtige beplanting met erfgoedwaarde

%vastgestelde_inventaris_houtige_beplanting_met_erfgoedwaarde

scale=55%%vastgestelde_inventaris_houtige_beplanting_met_erfgoedwaarde_legend

scale=45%

Vastgestelde inventaris: Historische tuinen en parken



■ Vastgestelde inventaris park en tuin

Dossier: 26-00-0596/001

Dennenhof (Lot 14) 37, 9080 Lochristi

Detailkaarten vastgestelde inventaris pagina 3

Vastgestelde inventaris: Relicten landschapsatlas



Dossier: 26-00-0596/001

Wetenschappelijke inventarissen



Dossier: 26-00-0596/001

Detailkaarten wetenschappelijke inventarissen

Detailkaarten wetenschappelijke inventarissen pagina 1

Bouwkundige elementen**Archeologische gehelen**

Dossier: 26-00-0596/001

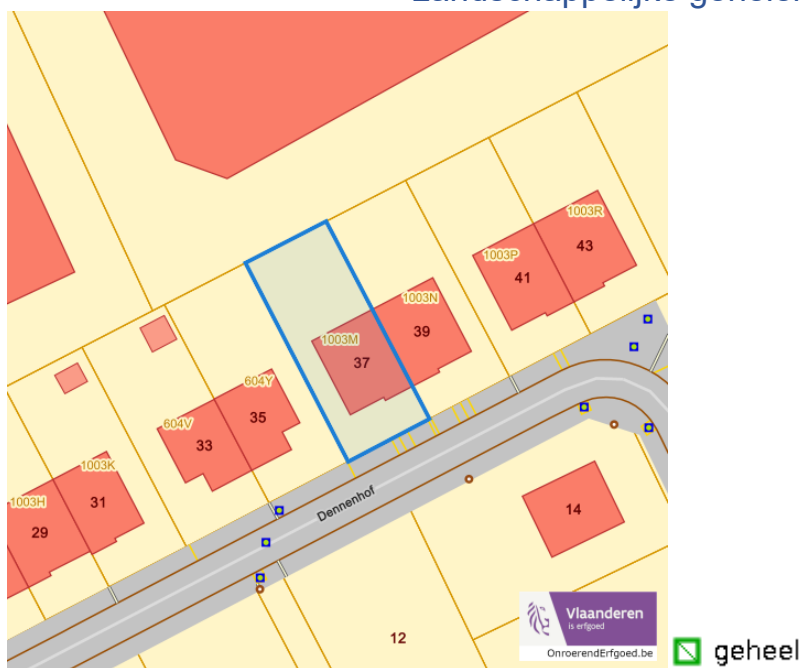
Dennenhof (Lot 14) 37, 9080 Lochristi

Detailkaarten wetenschappelijke inventarissen pagina 2

Landschappelijke elementen



Landschappelijke gehelen



Dossier: 26-00-0596/001

Unesco werelderfgoed



Dossier: 26-00-0596/001

Detailkaarten Unesco werelderfgoed

Unesco: Bufferzones



Unesco: Kernzones



Historische kaarten

Atlas der Buurtwegen (ca 1840)



www.geopunt.be

Dossier: 26-00-0596/001

Document: DC à la carte - VLANED - DC
Kaarten: 08/06/2026 - ugzv7gts2ezj187nn5rfwezp3a71b7rztovhidmf

Wonen

Woningkwaliteit



- Woningen met een conformiteitsattest
- Panden met een herstelvordering
- Vlaamse inventaris van ongeschikte en onbewoonbare woningen

www.geopunt.be

Conformiteitsattest gemeente beperkte duurtijd



Conformiteitsattest beperkte duurtijd

- Nee
- Ja

www.geopunt.be

Dennenhof (Lot 14) 37, 9080 Lochristi

Conformiteitsattest gemeente verplicht



Dossier: 26-00-0596/001