

MINISTERIE  
VAN  
OPENBARE WERKEN

**BRUGGEN EN WEGEN**

PROVINCIE  
**WEST-VLAANDEREN**

**N°A495/3**

EEN ENKEL PLAN

HOOGTE: 0.30 m      LENGTE: 7. - m.

DIT PLAN VERVANGT PLAN N°A 495/2

Gekend door: *W. De Maesseneer*  
Gekalkleerd door: *W. De Maesseneer*  
Nagezien door: *W. De Maesseneer*

Opgemaakt door de ondergetekende e.a. Ingenieur van Bruggen en Wegen - Dienstchef, Brugge, 20-4-1964. (AUDEMAERCKE L.)

*W. De Maesseneer*

Voorgesteld door de ondergetekende Hoofdingenieur-Directeur van Bruggen en Wegen Brugge, 20-4-1964. (DE PAEPE R.)

Mij bekend om gevoegd te worden bij het Koninklijk besluit van De Minister van Openbare Werken

Gezien en goedgekeurd door de gemeenteraad van in zitting van

DE SECRETARIS,      DE BURGEMEESTER,

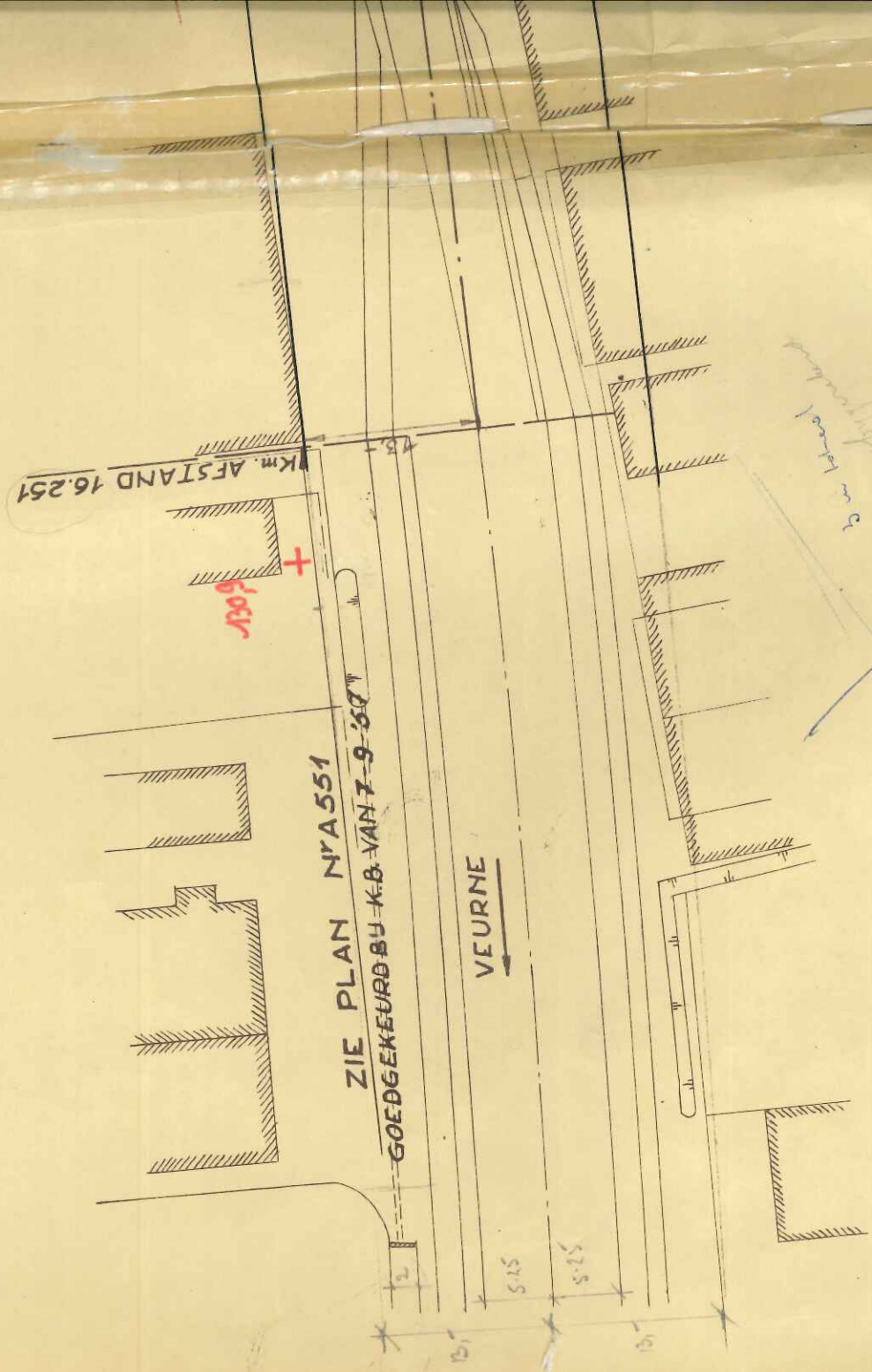

**RIJKSWEG N° 65**

**DE DANNE - LILLE .**

**ROOILIJNEN**

IN DE DOORTOCHT DER GEMEENTE  
**OOSTVLETEREN**

SCHAAL: 1/500



Verklaring  
Rooilijnen van plan nr A 495/2, goedgekeurd by K.B. van 19-8-1957, zijn op dit plan aangeduid

Vervallen \_\_\_\_\_  
Behouden \_\_\_\_\_  
Nieuwe rooilijnen \_\_\_\_\_

*W. De Maesseneer*



M. 235/94

130,558

(16,500)

1335/94

1335/94

1335/94

1335/94

1335/94




1335/94

1335/94

1335/94

1335/94

1335/94



17,80

13

14

15

130,6

mit meer

∠ : 168° 10'  
STRAAL : 300m  
TANGENS : 31,09m  
ONTWIKKELING : 61,96m

M 38,03m

L 1/20.000

