



1: 2500

60 m

Les données sont fournies à titre indicatif | SPF Finances, IGN, SPW | SPW


Projets de révision du Plan de Secteur

Infrastructures en projet


— Inscription

— Désinscription

Périmètres des projets


 Changement d'affectation

 Inscription

 Désinscription

Plan de Secteur en vigueur

Secteurs d'aménagement (1978)

 Secteurs d'aménagement (1978)

Limites communales du PdS

Limites communales du PdS

Mesures d'aménagement

Mesures d'aménagement

Prescriptions supplémentaires

Prescriptions supplémentaires

Infrastructures en révision

— En vigueur

— Annulation

Périmètres des révisions partielles

En vigueur

Annulation

Réseau routier

▬ Autoroute existante

▬ Autoroute en projet

▬ Route de liaison existante

▬ Route de liaison en projet

Canalisations

+H Canalisation existante

→ Canalisation en projet

Réseau ferroviaire

Ligne ferroviaire existante

Ligne ferroviaire en projet

Lignes électriques haute tension

➤ Ligne HT existante


> - Ligne HT en projet

Voies navigables

Voie navigable existante

Voie navigable en projet

Points de vue remarquable

 Points de vue remarquable

Périmètres de points de vue remarquable

Périmètres de points de vue remarquable

Intérêt paysager

Intérêt paysager

Intérêt culturel, historique ou esthétique

Intérêt culturel, historique ou esthétique


Liaisons écologiques

Liaisons écologiques

Réservation d'infrastructure principale

Réservation d'infrastructure principale

Extension de zone d'extraction

 Extension de zone d'extraction

Zones d'affectation

Habitat

Habitat à caractère rural

Habitat vert

Services publics et équipements communautaires

Centre d'enfouissement technique

- Centre d'enfouissement technique désaffecté
- Loisirs
- Servitude particulière
- Activité économique mixte
- Activité économique industrielle
- Activité économique spécifique Agro-Economique
- Activité économique spécifique Grande Distribution
- Activité économique spécifique Risque majeur
- Dépendances d'extraction
- Extraction à destination agricole
- Extraction à destination forestière
- Extraction à destination espaces verts
- Extraction à destination zone naturelle
- Aménagement communal concerté
- Aménagement communal concerté à caractère économique
- Enjeu communal
- Enjeu régional
- Agricole
- Forestière
- Espaces verts
- Naturelle
- Parc
- Eau
- Non affectée ("zone blanche")

Plan de secteur d'origine

Plan de secteur d'origine

Etiquettes des Secteurs d'aménagement (1978)

Etiquettes des Secteurs d'aménagement (1978)

IGN 1:10.000 ancien

IGN.IGN_TOP10s

Source: S.P.W.

Ce document n'a pas de valeur juridique et l'information contenue est donnée à titre indicatif
(<http://geoapps.wallonie.be/webgisdgo4/>)

12/04/2024

High : 1

IGN.IGN_TOP10s

Low : 0