

**PROVINCE : LIEGE**  
**COMMUNE : WAREMME**

**DEMANDEUR :** Geoprojet SPRL  
Rue de l'Abbaye, n° 18  
4540 JEHAY

**TITRE :** PLAN DE MESURAGE ET DIVISION

**SITUATION Géographique :** Rue du Marché 18 à 4300 WAREMME

**SITUATION Cadastre :** Waremme, 1ère division section C  
355C

**OBJET :** PLAN DE MESURAGE ET DIVISION DE LA PARCELLE CADASTREE OU  
L'AYANT ÉTÉ N° 355C en 0 LOTS.

- Le lot n°0, liseré xxx, d'une superficie mesurée de 000 m<sup>2</sup>, est représenté au présent plan par le polygone passant par les points 0, 0, 0.
- Le lot n°0, liseré xxx, d'une superficie mesurée de 000 m<sup>2</sup>, est représenté au présent plan par le polygone passant par les points 0, 0, 0.
- Le lot n°0, liseré xxx au présent plan, est le solde de la parcelle cadastrée ou l'ayant été n° 000X, dont on a soustrait le lot n°X.

**DOCUMENTS NOTAMMENT CONSULTES :**

Plan cadastral récent.



**DeBonhome**  
BUREAU DE GEOMETRES

257, Voie de l'Air Pur - 4052 BEAUFAYS

Tél: 04/368.57.37

Fax: 04/290.06.36

GSM: 0486/87.14.67

info@2bh.be

Raphaël METZLER ingénieur des constructions, Géomètre expert assermenté par  
devant le Tribunal de Première Instance de Huy en date du 4/12/1996. GEO 040645.

**Signature :**

Aucune partie de ce plan ne peut être enregistrée ou transmise sans autorisation écrite de notre part, sous peine de  
dommages et intérêts.

ECH : 1/000

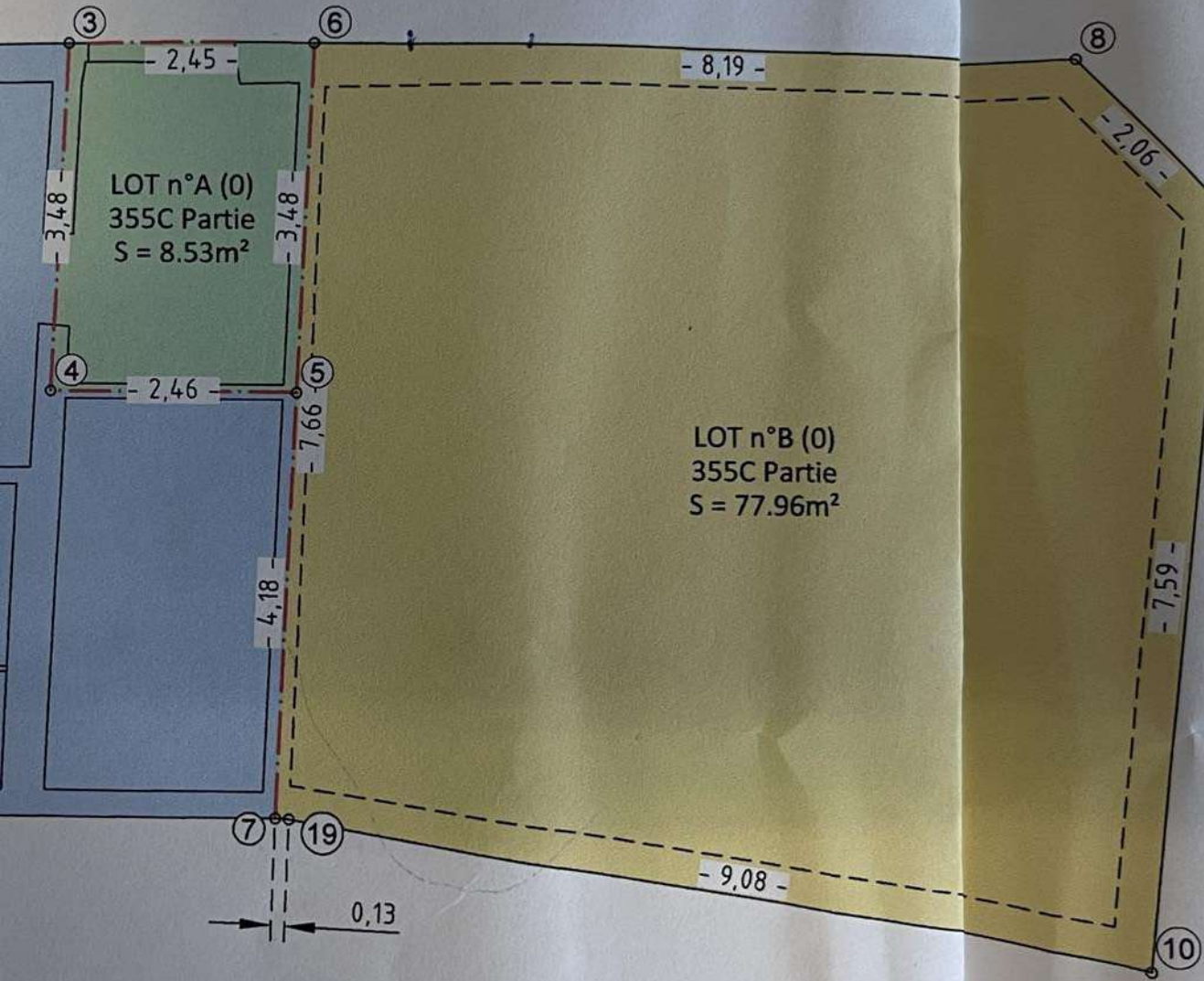
Levé le : 03/12/2014  
Dressé le : 00/12/2014

Fichier : xxx.dwg

Plan n° 1/1

Dossier : 0000-000

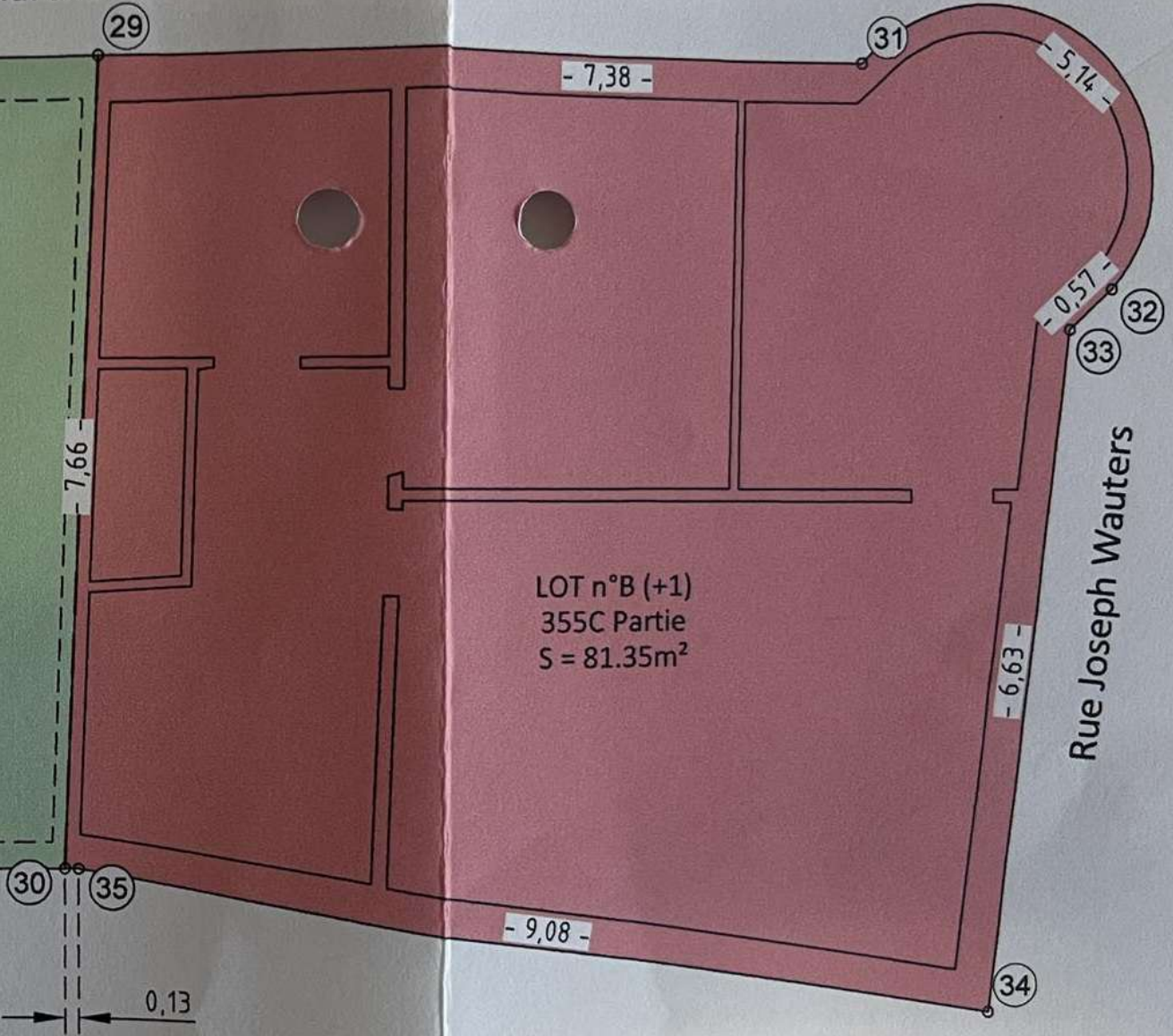
Rue du Marché



Rue Joseph Waiters

Rez de chaussée

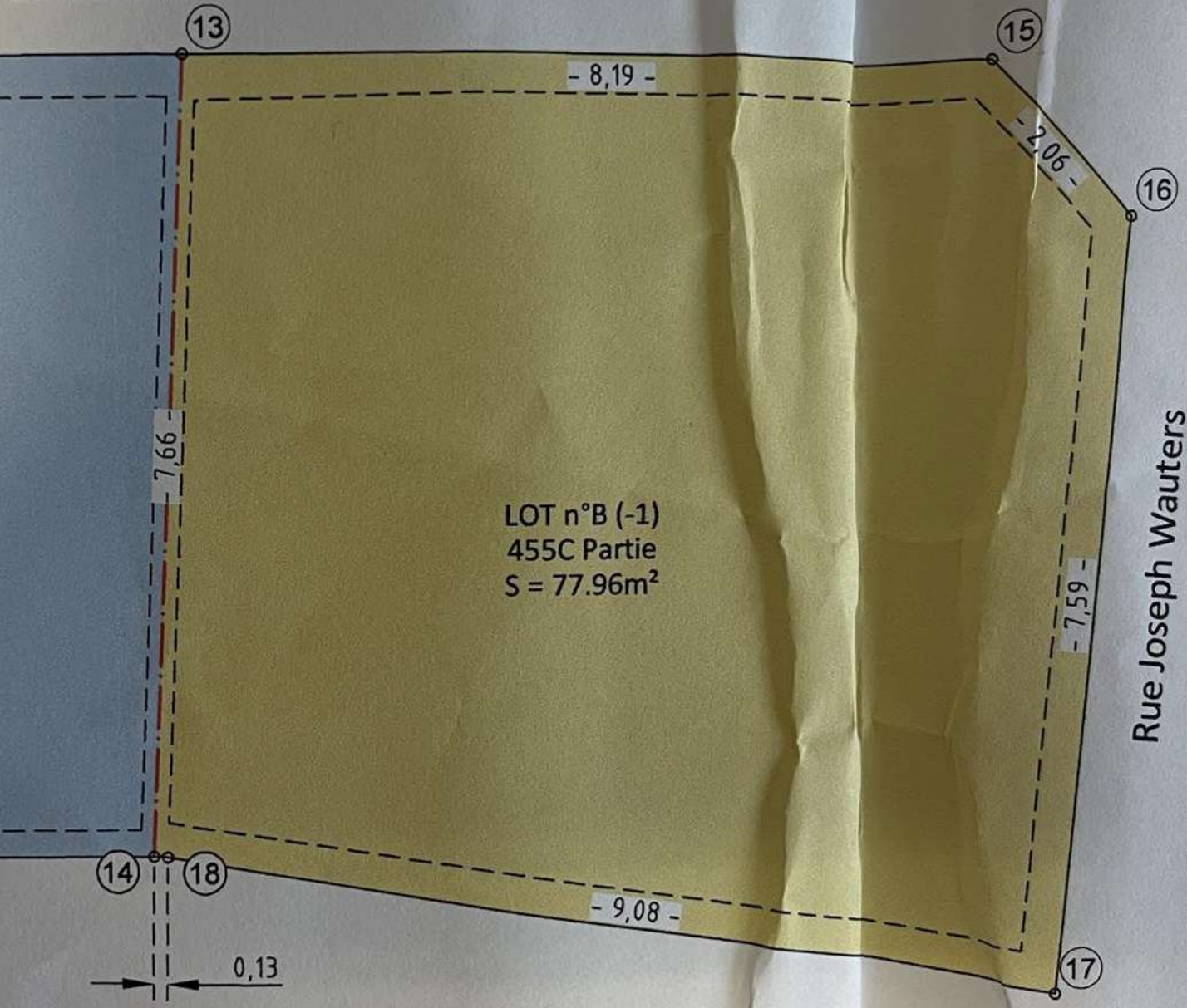
Rue du Marché



Rue Joseph Wauters

1er Etage

du Marché



LOT n°B (-1)  
455C Partie  
S = 77.96m<sup>2</sup>

Rue Joseph Wauters

Caves

Rue du Marché

22

24

- 9,71 -

- 7,66 -

LOT n°B (+2)  
355C Partie  
S = 79.14m<sup>2</sup>

- 9,14 -

Rue Joseph Wauters

23

26

- 9,08 -

25

0,13

Combles

