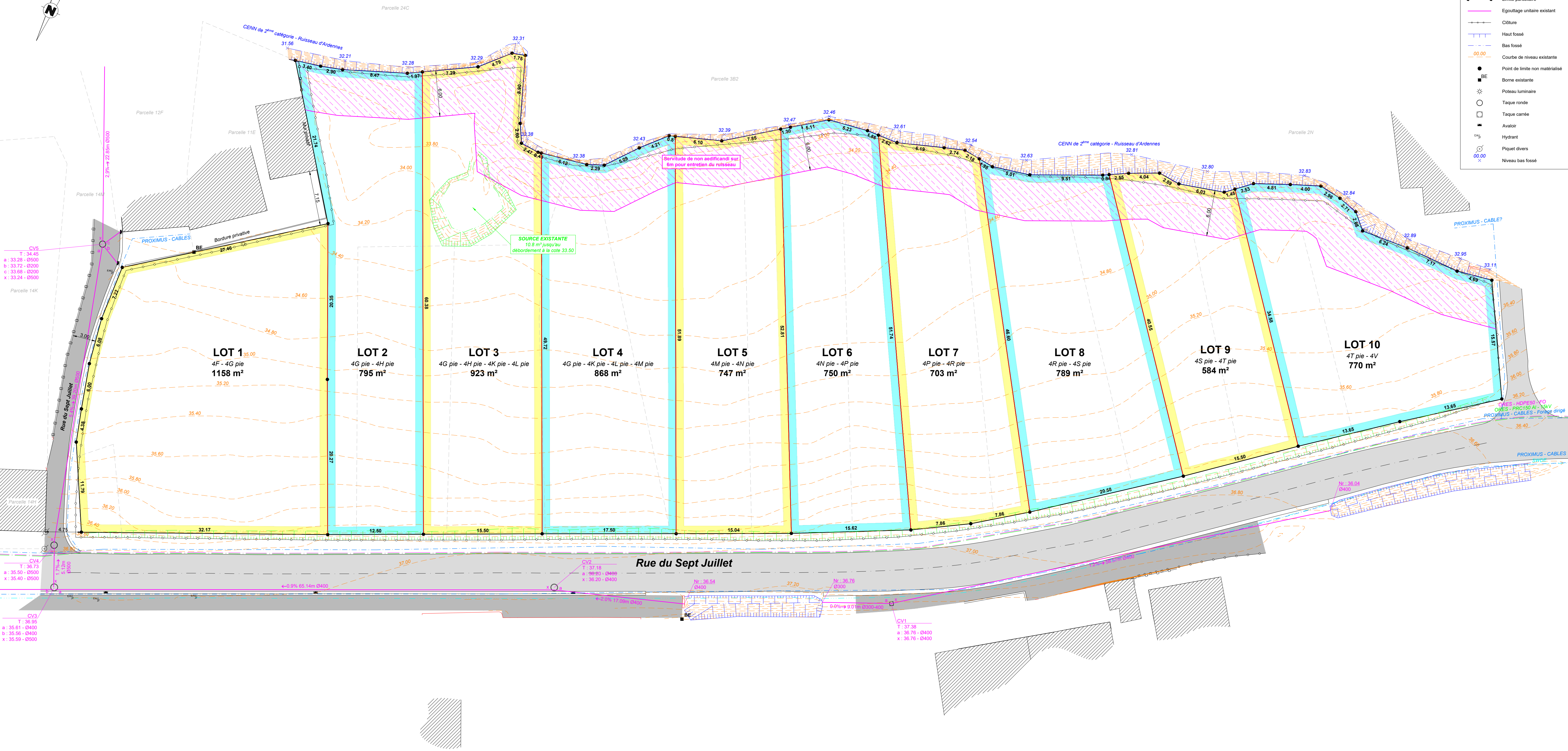
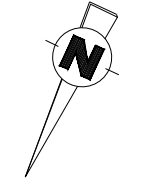


# PLAN DE SITUATION EXISTANTE

ECHELLE : 1/250

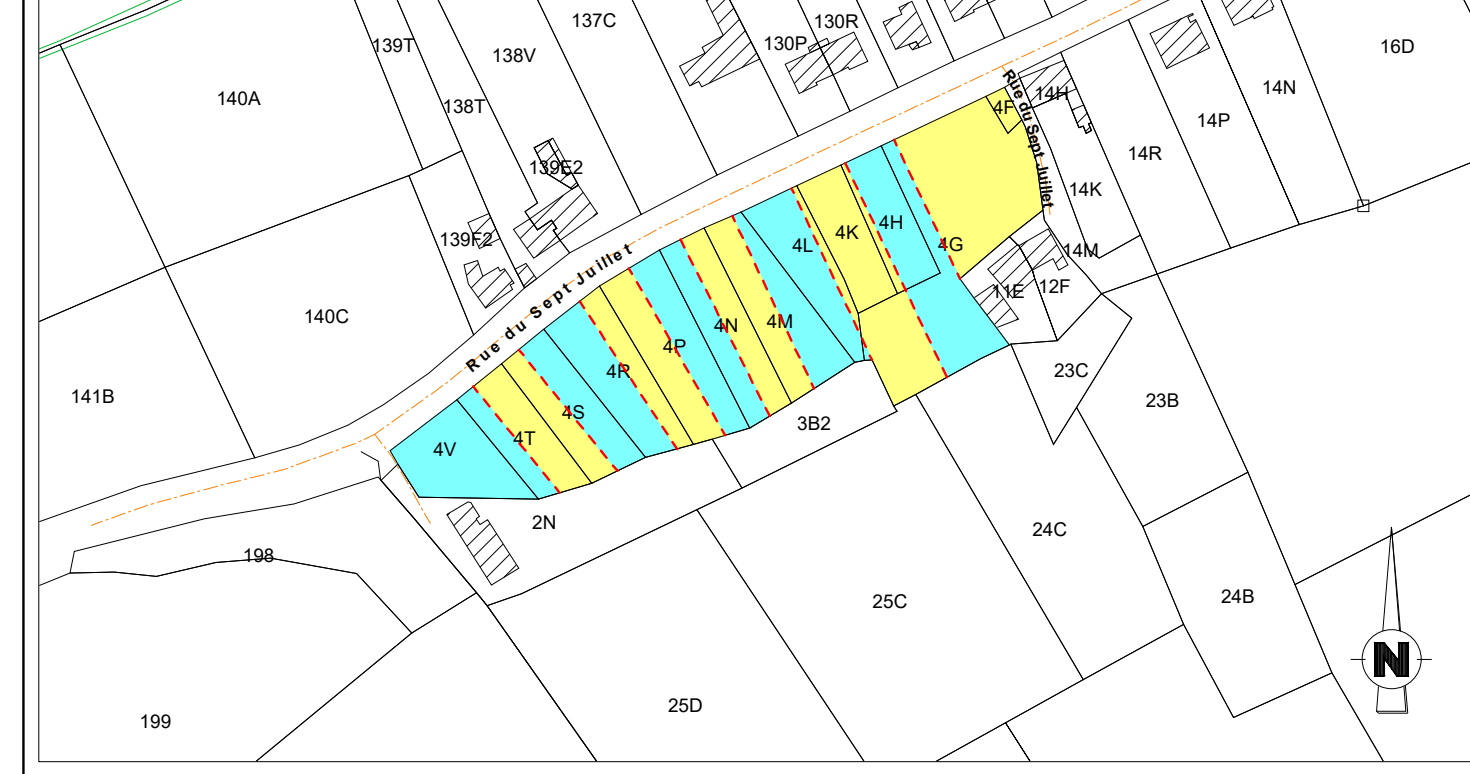


**LEGENDE**

- Bâtiment
- Voie asphalt
- Servitude de non aedificandi
- Limite parcellaire
- Egoûtage unitaire existant
- Clôture
- Bas fossé
- Courbe de niveau existante
- Point de limite non matérialisé
- BE
- Poteau lumineux
- Taque ronde
- Taque carrée
- Avator
- Hydrant
- Piquet divers
- Niveau bas fossé

# SITUATION CADASTRALE

ECHELLE : 1/2000



## KOOKON

**LOCALISATION**

PROVINCE	HAINAUT
VILLE	<b>ATH</b>
DIVISION	3ème Division - REBAIX
SECTION	C
PARCELLE	4F-4G-4H-4K-4L-4M-4N-4P-4R-4S-4T-4V
ADRESSE	Rue du Sept Juillet

**PLANS**

<b>PLAN DE SITUATION EXISTANTE</b>	
------------------------------------	--

**MODIFICATIONS**

A	31/10/2023	Création du plan

**PLAN N°**  
1 / 2

**N° dossier**  
201-21

**ECHELLE**  
1/250

**MAITRE D'OEUVRE**

<b>KOOKON</b>	
Adresse	Pontstraat 8, 8540 Deerlijk
Téléphone	0491/34.39.76
Mail	rv@kookon.be

**BUREAU D'ETUDES**

	<b>DUROT srl</b>
	<b>Benoit DUROT</b>
	Generaal - Expert-Géomètre juré
	Ingénieur industriel en construction
	N° d'inscription au tableau des Géomètres-Experts: LAN 071346
Adresse	Résidence Grande Barre 22 B - 7522 TOURNAI (Lamain)
Tel	069 444 611
E-mail	info@durotsrl.be

