

PROVINCIE BRABANT  
GEMEENTE ST. PIETERS-LEEUEW

Verkaveling Eigendom

"Imm. Bruxelles-Nord"  
"Soc. Brux. d'Entrepris et de Travaux."

VERKAVELINGS PLAN EN STEDEBOUW VOORSCHRIFTEN

SCHAAL : 1:1000

6. 3. 1968

OPGEMAAKT DOOR  
DE ONTWERPER

R. DE CEUSTER  
300, Brugmannlaan

UKKEL

STUDIEBUREEL  
RAY. DE CEUSTER  
SCHATTER VAN ONROERENDE  
GOEDEREN - U. M. S. B.  
58, J. et P. Carsoellaan  
UKKEL - BRUSSEL 18  
Tel. 74.73.74 - 74.67.56

Gezien en goedgekeurd door de Gemeenteraad in zitting van

Gezien en goedgekeurd door het College van Burgemeester  
en Schepenen in zitting van


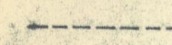

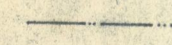



OP BEVEL

De Gemeentesekretaris

De Burgemeester

III<sup>DE</sup> ONTWERP  
GOEDGEKEURD  
GEMEENTERAAD 11/12/64

LEGENDE

-  grens der verkaveling
-  rooilijn
-  grens der percelen
-  uiterste bouwgrans
-  Wegenis
-  Achteruitbouwstrook
-  Bouwstrook (zie Stedebouwkundige voorschriften).

