



Het perceel te Antwerpen, afdeling 6, sectie F met perceelnummer 1341/00S013

bevindt zich niet in overstromingsgevoelig gebied

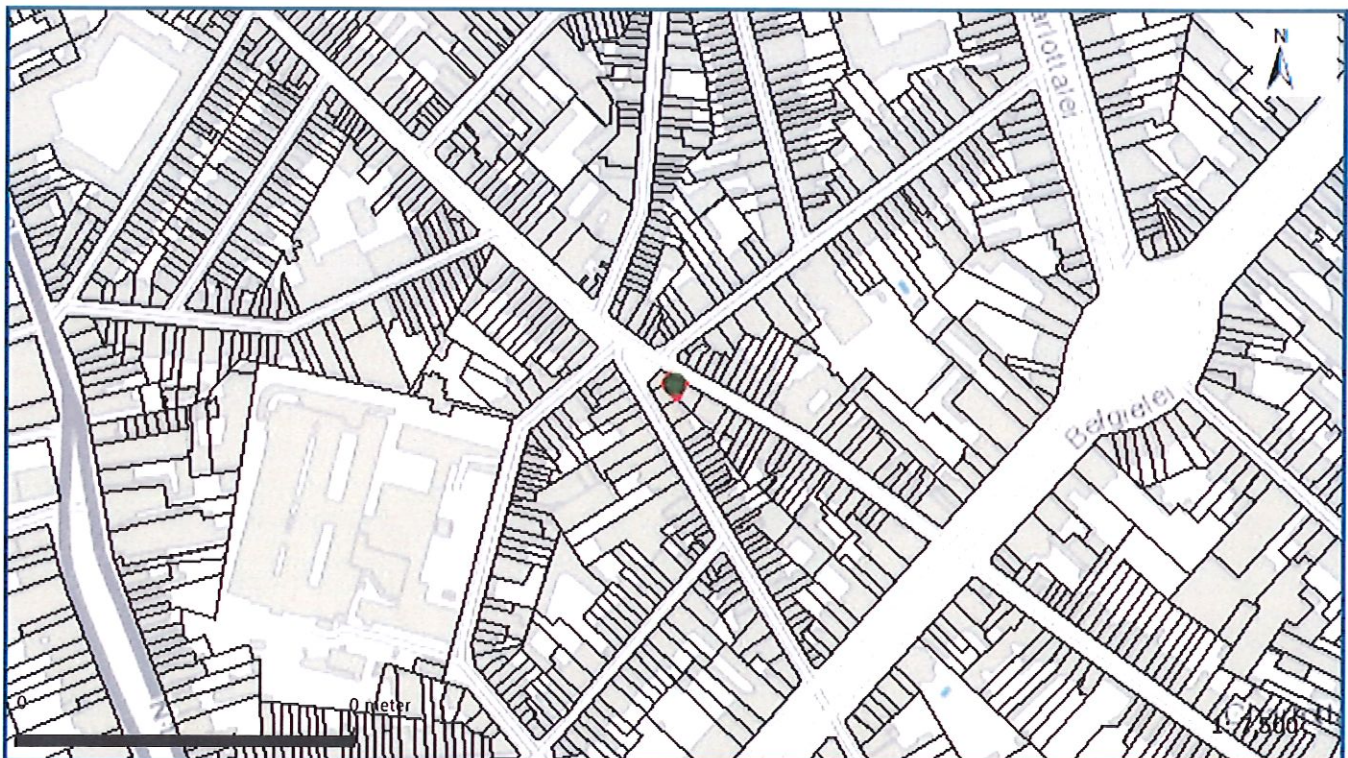
bevindt zich niet in een afgebakende oeverzone of afgebakend overstromingsgebied

Waterbeheerder: NV De Scheepvaart

Datum kaartafdruk: 16/05/2017

Voor meer beleidsinformatie: www.integraalwaterbeleid.be/nl/beleidsinstrumenten/informatieplicht

Voor meer kaartmateriaal: www.waterinfo.be/watertoets



Legende

- Kadastrale Percelen 2015
- Aslijnen Waterlopen**
- Bevaarbaar
- Onbevaarbaar cat. 1
- Onbevaarbaar cat. 2
- Onbevaarbaar cat. 3
- Niet Geklasseerd
- Overstromingsgevoelige gebieden 2014**
- Effectief overstromingsgevoelig
- Mogelijk overstromingsgevoelig
- Niet overstromingsgevoelig
- Recht van Voorkoop Integraal Waterbeleid**
- IWB Oeverzone
- IWB Overstromingsgebied



Bijlage I bij het besluit van de Vlaamse regering van 20 juli 2006 tot vastlegging van nadere regels voor de toepassing van de Watertoets, tot aanwijzing van de adviesinstantie en tot vaststelling van nadere regels voor de adviesprocedure bij de watertoets, vermeld in artikel 8 van het decreet van 18 juli 2003 betreffende het integraal waterbeleid.

www.integraalwaterbeleid.be



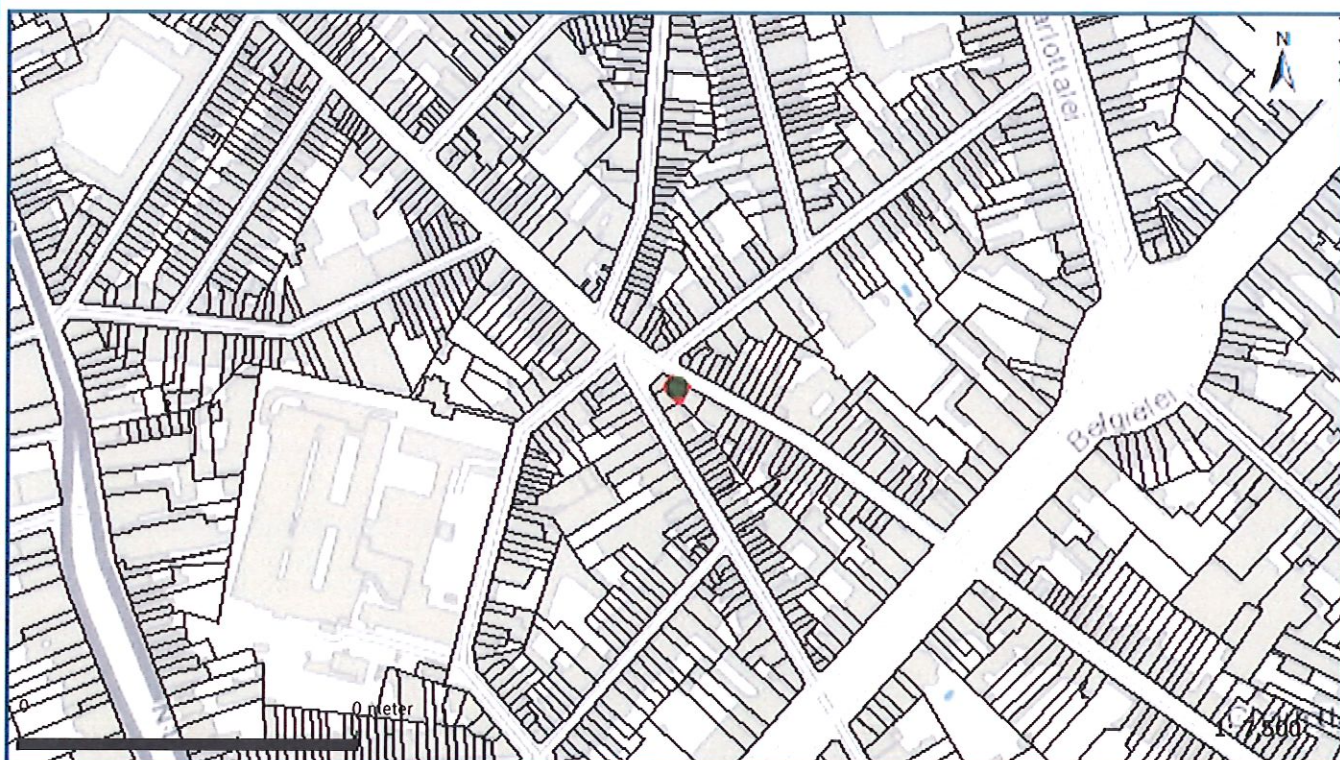
Het perceel te Antwerpen, afdeling 6, sectie F met perceelnummer 1341/00S013
bevindt zich niet in een risicozone voor overstromingen

Waterbeheerder: NV De Scheepvaart

Datum kaartafdruk: 16/05/2017

Voor meer beleidsinformatie: www.integraalwaterbeleid.be

Voor meer kaartmateriaal: www.waterinfo.be/watertoets




Legende

- Kadastrale Percelen 2015
- Aslijnen Waterlopen
- Bevaarbaar
- Onbevaarbaar cat. 1
- Onbevaarbaar cat. 2
- Onbevaarbaar cat. 3
- Niet Geklasseerd
- Risicozones overstromingen 2007



Risicozones zoals afgebakend door het koninklijk besluit van 28 februari 2007 met betrekking tot de verzekering tegen natuurrampen in uitvoering van de wet op de landverzekeringsovereenkomst

www.integraalwaterbeleid.be



Administratieve gegevens

Administratief Perceel

- Postadres(sen): Lange Leemstraat 144A, 2018 Antwerpen
- Gemeente: Antwerpen
- Kadastrale afdeling: ANTWERPEN 6 AFD
- Kadastrale sectie: F
- Perceel: 1341/00S013
- Capakey: 11806F1341/00S013

Erfgoed

De [archeologieregelgeving](https://www.onroenderfgoed.be/nl/de-archeologieregelgeving) (<https://www.onroenderfgoed.be/nl/de-archeologieregelgeving-een-overzicht/>) is van kracht. Zorg dat je het correcte [traject bij vergunningsaanvragen](https://www.onroenderfgoed.be/nl/beheer/archeologisch-traject-bij-vergunningsaanvragen) (<https://www.onroenderfgoed.be/nl/beheer/archeologisch-traject-bij-vergunningsaanvragen/wanneer-ben-je-verplicht-een-archeologisch-vooronderzoek-uit-te-voeren>) volgt.

Geen resultaten

Je zoekopdracht leverde geen resultaten. Het is mogelijk dat je verder moet inzoomen of bijkomende lagen moet activeren.

Legende

- Beschermd Onroerend Erfgoed
 - ■ cultuurhistorische landschappen
 - archeologische sites
 - ■ stads- en dorpsgezichten
 - ■ monumenten
 - overgangszones
- Vastgestelde Inventarissen
 - landschapsatlas
 - historische tuinen en parken
 - houtige beplantingen
 - archeologische zones
 - bouwkundig erfgoed - gehelen

-  bouwkundig erfgoed - relict
- Unesco Werelderfgoed
 -  kernzones
 -  bufferzones
- Beheersplannen 
- Gebieden geen archeologie 
- Wetenschappelijke inventarissen
 -  landschapsatlas
 -  historische tuinen en parken
 -  houtige beplantingen
 -  archeologische zones
 -  bouwkundig erfgoed - gehelen
 -  bouwkundige erfgoed - relict
 -  orgels
 -  wereldoorlog relict
- Erfgoedlandschappen (indicatief) 