

Echelle
1/500

PROVINCE DE LIEGE
Commune de Ferrières

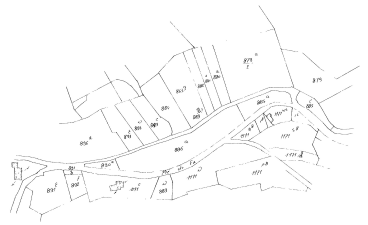
Références cadastrales:
1^{ère} division (Ferrières)
Section C
Numéros 895A 896A 890A

Objet du plan
Demande de permis de lotir
Lotissement "Pré des Fats"

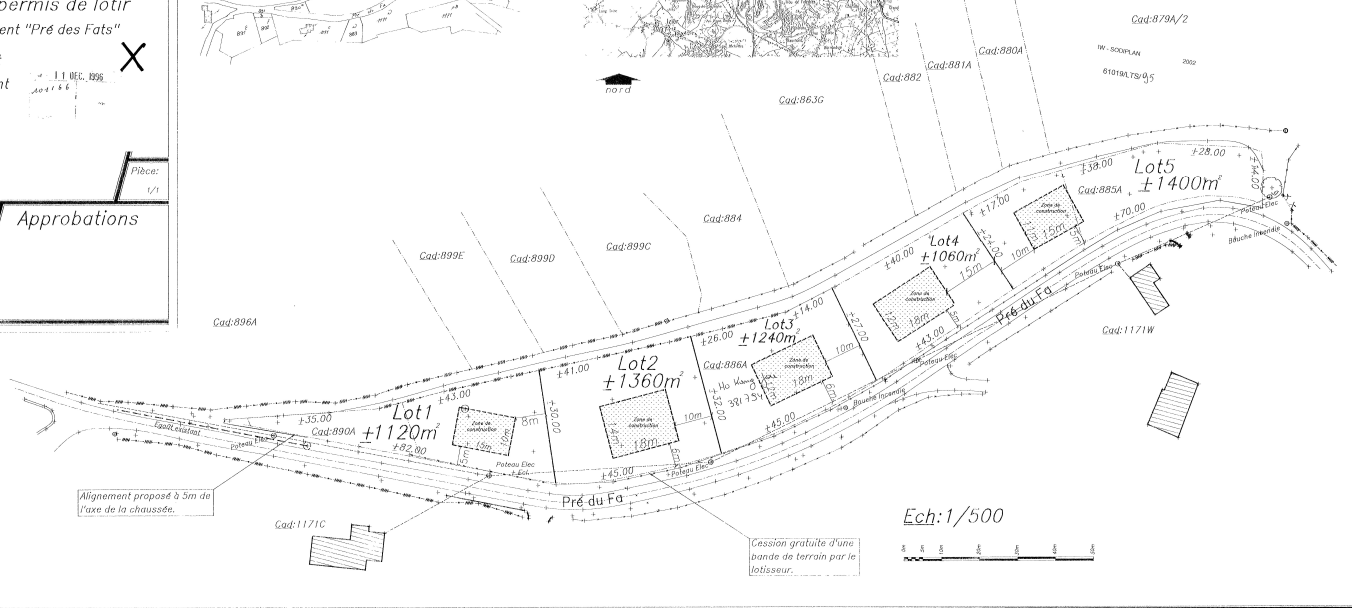
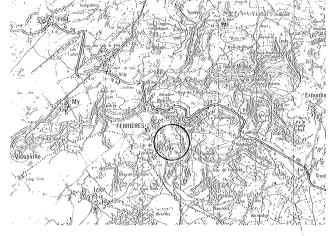
Plan de lotissement
Plan de morcellement
Plan de situation

Approbations
Lévé et dressé le 05 juillet 1996
par le Géomètre-Expert Junt
soussigné
LEGROS M.
4110 GENDES
Rue de Liège n°13 Tlx/Fax 041/702.00.40

Plan de morcellement



Plan de situation



Alignement proposé à 5m de l'axe de la chaussée.

Cession gratuite d'une bande de terrain par le lotisseur.

Ech: 1/500

