

Agentschap
Onroerend
Erfgoed

PERCEELRAPPORT ONROEREND ERFGOED

Perceelnummer 44804D2944/00E002

Dit rapport is opgevraagd op 18-03-2024 om 16.15 uur via <https://geo.onroenderfgoed.be>.

De gegevens in dit perceelrapport zijn een momentopname van de situatie op het moment van de opvraging. Raadpleeg <https://geo.onroenderfgoed.be> voor de meest actuele juridische situatie. Deze kan nadien nog veranderen.

INLEIDING

Het Perceelrapport Onroerend Erfgoed bevat gegevens van het agentschap Onroerend Erfgoed over het aanwezige erfgoed op een perceel. Het rapport biedt een overzicht van het erfgoed waaraan juridische gevolgen verbonden zijn.

Op www.onroenderfgoed.be vindt u alle informatie over de soorten erfgoed, uw rechten en plichten en mogelijkheden tot financiële steun en fiscale voordelen.

ADMINISTRATIEVE GEGEVENS

Postadres(sen): Gustaaf Callierlaan 275-290, 9000 Gent

Gemeente: Gent

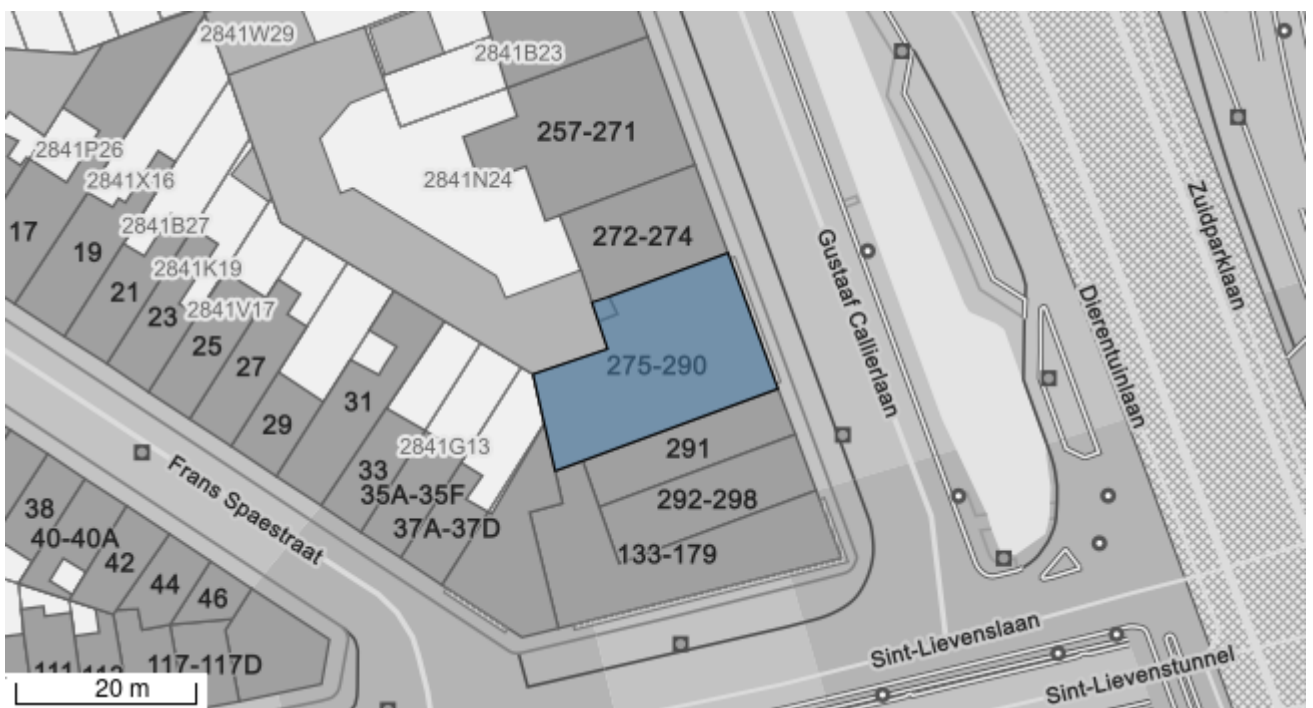
Kadastrale afdeling: GENT 4 AFD

Kadastrale sectie: D

Perceel: 2944/00E002

Capakey: 44804D2944/00E002

Oppervlakte perceel: 365.29m²



VASTGESTELD ERFGOED

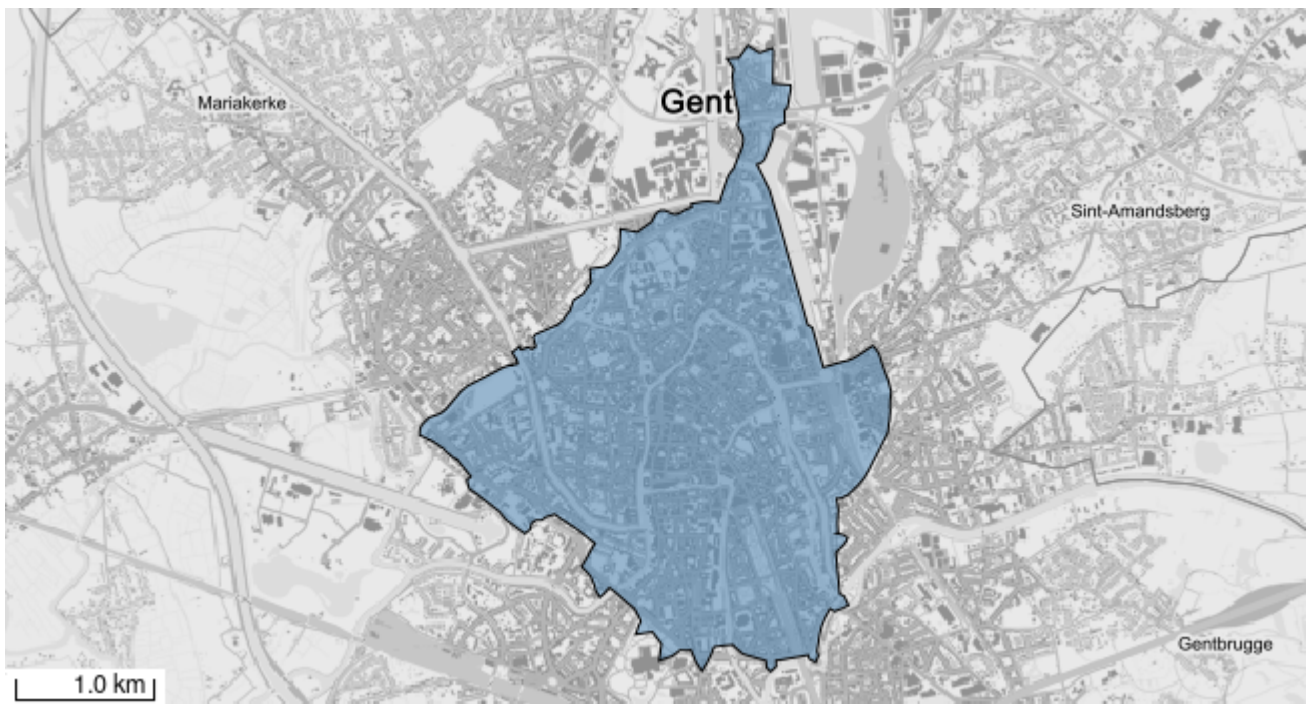
VASTGESTELDE ARCHEOLOGISCHE ZONE

Historische stadskern van Gent

<https://id.erfgoed.net/aanduidingsobjecten/11888>

Besluiten:

<https://id.erfgoed.net/besluiten/5886>



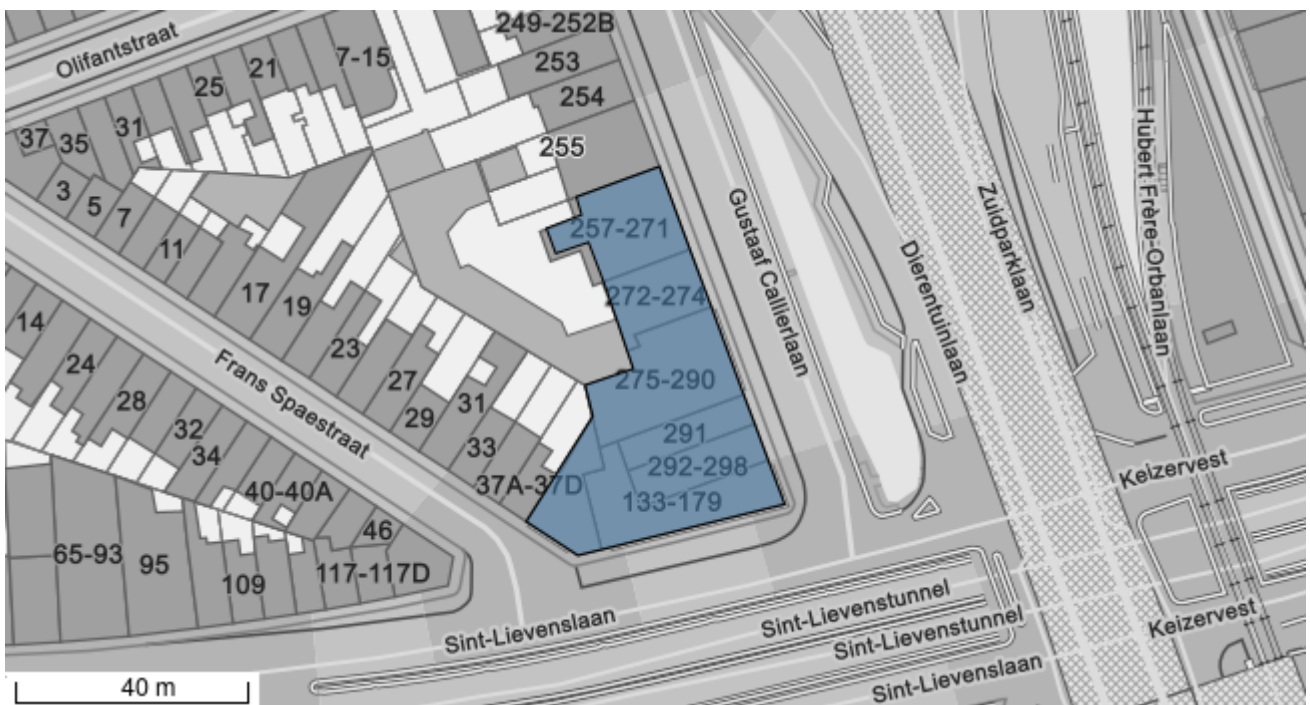
GEBIED GEEN ARCHEOLOGIE

Gebied 1114

<https://id.erfgoed.net/aanduidingsobjecten/121969>

Besluiten:

<https://id.erfgoed.net/besluiten/14870>

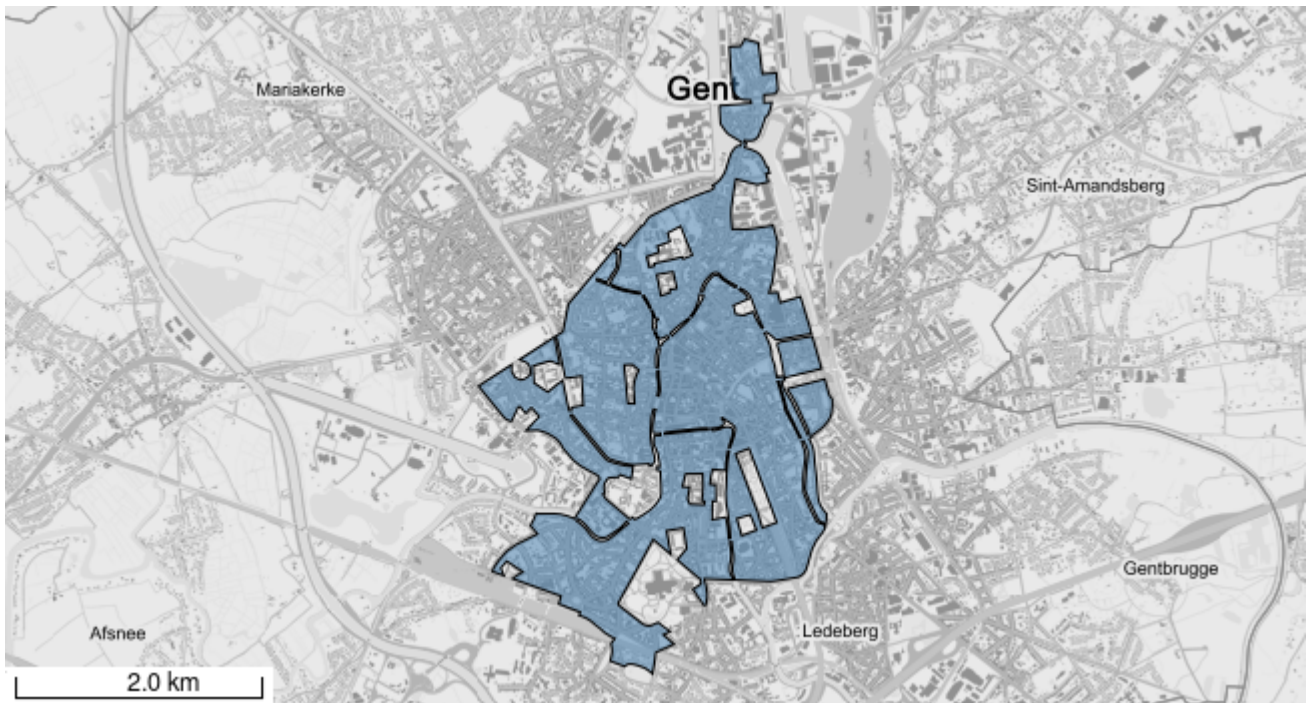


UNESCO WERELDERFGOED

UNESCO WERELDERFGOED BUFFERZONE

Belfort, lakenhal en Mammelokker: buffer

<https://id.erfgoed.net/aanduidingsobjecten/15013>



Het opgevraagde perceel is geen:

- Beschermd monument
- Overgangszone
- Beschermd cultuurhistorisch landschap
- Beschermd archeologische site
- Beschermd stads- of dorpsgezicht
- Vastgestelde historische tuin of park
- Vastgesteld bouwkundig erfgoed
- Vastgesteld landschappelijk erfgoed
- Vastgestelde houtige beplanting met erfgoedwaarde
- Vastgesteld landschapsatlasrelict
- Erfgoedlandschap
- Unesco werelderfgoed kernzone