

[\(/\)](#)

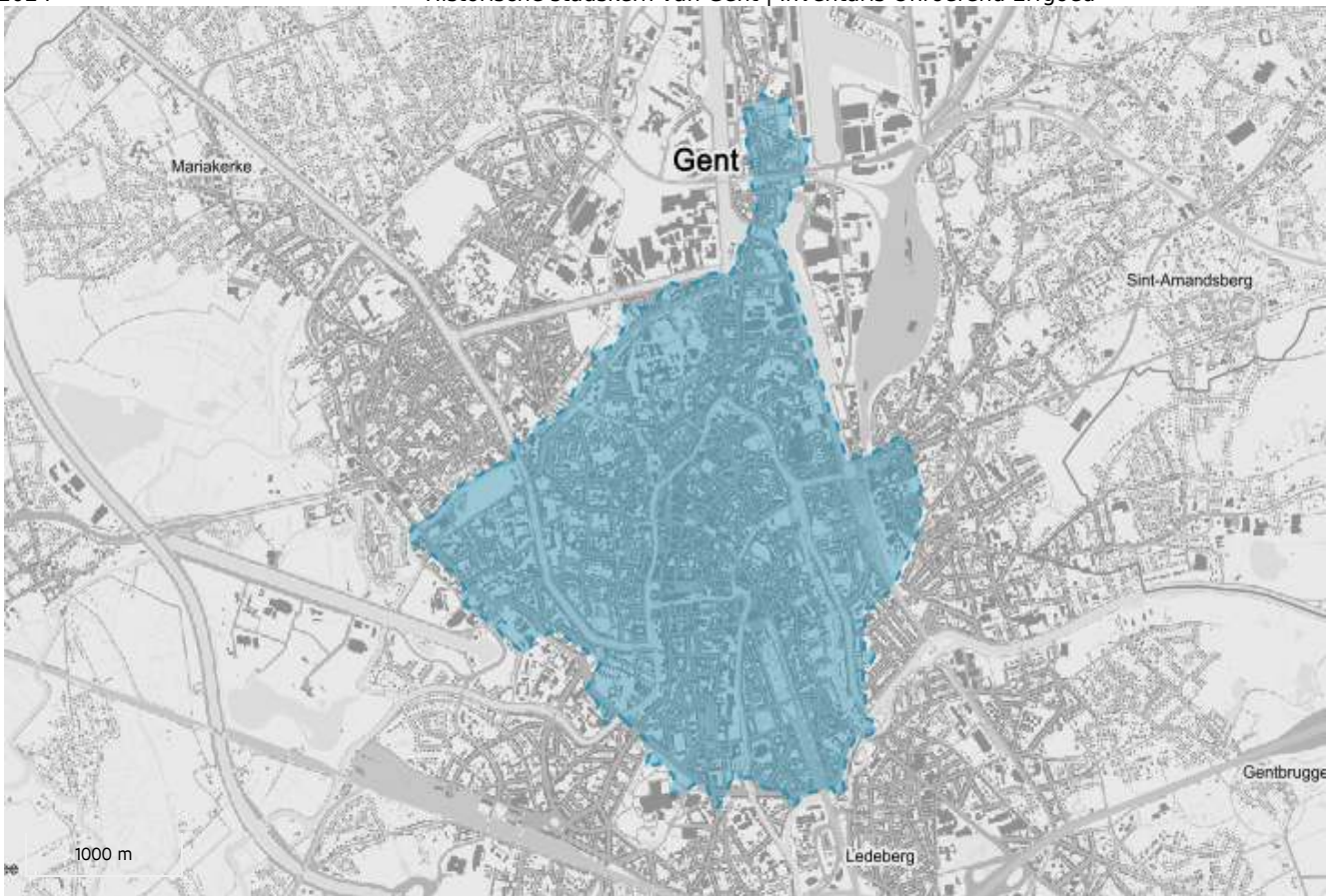
# Inventaris

[Contact \(/contact\)](/contact)[Downloads \(/downloads\)](/downloads)[Hergebruik \(/hergebruik\)](/hergebruik)[Over ons \(https://www.onroenderfgoed.be/over-ons\)](https://www.onroenderfgoed.be/over-ons)[MENU](#)

VASTGESTELDE ARCHEOLOGISCHE ZONE

## Historische stadskern van Gent

**Vastgestelde archeologische zone van 19-02-2016 tot heden****ID:** 11888 **URI:** <https://id.erfgoed.net/aanduidingsobjecten/11888> 



## Besluiten

Historische stadskern Gent (<https://id.erfgoed.net/besluiten/5886>)

**vaststellingsbesluiten:** 19-02-2016 ID: 5886

## Rechtsgevolgen

**i** Meer informatie over de rechtsgevolgen van vaststellingen vind je op onze website (<https://www.onroerenderfgoed.be/juridische-gevolgen-van-een-vaststelling>).

---

Alternatieve namen

**Gand**

Provincie

**Oost-Vlaanderen**

Gemeente

**Gent**

Deelgemeente

**Gent**

Straat

**Onbepaald**

Locatie

**Gent (Gent)**

Nauwkeurigheid zone

**Tot op 15m**

Oppervlakte zone

**6 972 541m<sup>2</sup>**

Typologie: stadsomwallingen (<https://id.erfgoed.net/thesauri/erfgoedtypes/1159>),  
steden (<https://id.erfgoed.net/thesauri/erfgoedtypes/1065>)

Datering: middeleeuwen (<https://id.erfgoed.net/thesauri/dateringen/1227>),  
nieuwe tijd (<https://id.erfgoed.net/thesauri/dateringen/1236>)

## Beschrijving

De historische stadskern is een immense en complexe archeologische zone die het resultaat is van een eeuwenlange intense bewoning binnen de stedelijke grenzen, meestal een omwalling. De stadsplattegrond kent een cumulatief karakter en verschillende fasen, met een oude nederzettingkern die soms teruggaat op een vroeg- of pre-middeleeuwse aanwezigheid. Voor de afbakening is in eerste instantie gekeken naar het 19de-eeuwse gereduceerde kadaster omdat dit de eerste nauwkeurige kadasterkaart is die nog een tijdsbeeld geeft van voor de industrialisering.

## Aanduiding van Is de vaststelling van

### Historische stadskern van Gent

(<https://inventaris.onroerenderfgoed.be/erfgoedobjecten/140021>)

**Gent (Gent)**

Deze zone omvat de historische stadskern van Gent.



Beheerder fiche: **Agentschap Onroerend Erfgoed**



## Contact

Heb je een vraag of opmerking over deze fiche? [Meld het ons via het contactformulier \(/contact?uri=https://id.erfgoed.net/aanduidingsobjecten/11888\).](#)



### Onroerenderfgoed.be is een officiële website van de Vlaamse overheid

uitgegeven door [het agentschap Onroerend Erfgoed](#)  
(<https://www.onroerenderfgoed.be/over-ons>)

#### PRIVACYVERKLARING

([HTTPS://WWW.ONROERENDERFGOED.BE/PRIVACYVERKLARING](https://www.onroerenderfgoed.be/privacyverklaring))

#### JURIDISCHE INFORMATIE

([HTTPS://WWW.ONROERENDERFGOED.BE/JURIDISCHE-INFORMATIE](https://www.onroerenderfgoed.be/juridische-informatie))

[\(/\)](#)

# Inventaris

[Contact \(/contact\)](/contact)[Downloads \(/downloads\)](/downloads)[Hergebruik \(/hergebruik\)](/hergebruik)[Over ons \(https://www.onroenderfgoed.be/over-ons\)](https://www.onroenderfgoed.be/over-ons)[MENU](#)

GEBIED GEEN ARCHEOLOGIE, GEWESTELIJK

## Gebied 1114

**Gebied geen archeologie, gewestelijk van 25-11-2019 tot heden****ID:** 121969 **URI:** <https://id.erfgoed.net/aanduidingsobjecten/121969> 



## Besluiten

Kaart gebieden waar geen archeologie te verwachten valt

(<https://id.erfgoed.net/besluiten/14870>)

**definitieve opheffingsbesluiten, vaststellingsbesluiten:** 12-11-2019 ID: 14870

## Rechtsgevolgen

**i** Meer informatie over de rechtsgevolgen van gebieden geen archeologie vind je op onze website (<https://www.onroerenderfgoed.be/een-archeologisch-onderzoek-nodig>).

Provincie

**Oost-Vlaanderen**

Gemeente

**Gent**

Deelgemeente

**Onbepaald**

Straat

**Onbepaald**

Locatie

**Gent (Oost-Vlaanderen)**

Nauwkeurigheid zone

**Tot op 15m**

Oppervlakte zone

**1 516m<sup>2</sup>**

Motivatie: [archeologisch onderzoek \(https://id.erfgoed.net/thesauri/gga\\_motivaties/1\)](https://id.erfgoed.net/thesauri/gga_motivaties/1)

GGA Gent (<https://inventaris.onroerenderfgoed.be/gebeurtenissen/1302>) (afbakenen GGA: van 2016 tot 2021)

Vaststelling GGA 12 (<https://inventaris.onroerenderfgoed.be/gebeurtenissen/1298>) (vaststellingen, afbakenen GGA: van 02-2019 tot 11-2019)

## Beschrijving

Deze vaststelling betreft een gebied waarvan op basis van waarnemingen en wetenschappelijke argumenten onderbouwd kon worden dat het met hoge waarschijnlijkheid geen archeologische waarde heeft.

Beheerder fiche: **Agentschap Onroerend Erfgoed**



## Contact

Heb je een vraag of opmerking over deze fiche? [Meld het ons via het contactformulier \(/contact?uri=https://id.erfgoed.net/aanduidingsobjecten/121969\)](#).





[\(/\)](#)

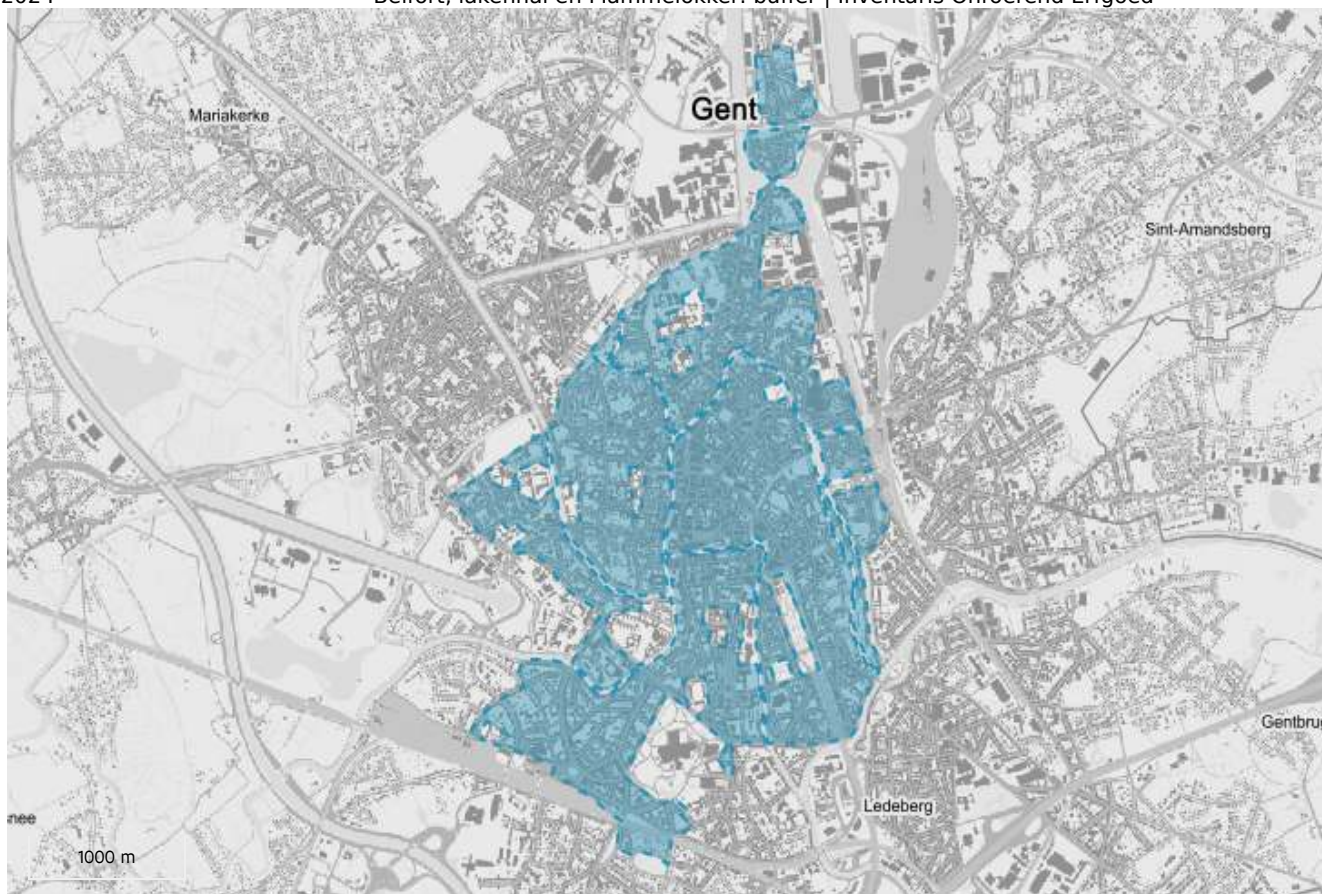
# Inventaris

[Contact \(/contact\)](/contact)[Downloads \(/downloads\)](/downloads)[Hergebruik \(/hergebruik\)](/hergebruik)[Over ons \(https://www.onroenderfgoed.be/over-ons\)](https://www.onroenderfgoed.be/over-ons)[MENU](#)

UNESCO WERELDERFGOED BUFFERZONE

## Belfort, lakenhal en Mammelokker: buffer

**Unesco werelderfgoed bufferzone van 04-12-1999 tot heden****ID:** 15013    **URI:** <https://id.erfgoed.net/aanduidingsobjecten/15013> 



## Rechtsgevolgen

📍 Meer informatie over de rechtsgevolgen van UNESCO Werelderfgoed vind je op onze website (<https://www.onroerenderfgoed.be/het-goed-ligt-een-unesco-zone>).

---

Provincie

**Oost-Vlaanderen**

Gemeente

**Gent**

Deelgemeente

**Gent**

Straat

**Onbepaald**

Locatie

**Gent (Gent)**

Nauwkeurigheid zone

**Tot op 15m**

Oppervlakte zone

**5 932 391m<sup>2</sup>**

---

Typologie: [belforten](https://id.erfgoed.net/thesauri/erfgoedtypes/56) (<https://id.erfgoed.net/thesauri/erfgoedtypes/56>), [gevangenissen](https://id.erfgoed.net/thesauri/erfgoedtypes/161) (<https://id.erfgoed.net/thesauri/erfgoedtypes/161>), [lakenhallen](https://id.erfgoed.net/thesauri/erfgoedtypes/260) (<https://id.erfgoed.net/thesauri/erfgoedtypes/260>)

Datering: [14de eeuw](https://id.erfgoed.net/thesauri/dateringen/14) (<https://id.erfgoed.net/thesauri/dateringen/14>), [derde kwart 17de eeuw](https://id.erfgoed.net/thesauri/dateringen/1053) (<https://id.erfgoed.net/thesauri/dateringen/1053>), [tweede kwart 15de eeuw](https://id.erfgoed.net/thesauri/dateringen/1039) (<https://id.erfgoed.net/thesauri/dateringen/1039>), [tweede kwart 18de eeuw](https://id.erfgoed.net/thesauri/dateringen/1057) (<https://id.erfgoed.net/thesauri/dateringen/1057>), [vierde kwart 19de eeuw](https://id.erfgoed.net/thesauri/dateringen/1066) (<https://id.erfgoed.net/thesauri/dateringen/1066>), voor WO I (<https://id.erfgoed.net/thesauri/dateringen/1068>)

Stijl: [gotiek](https://id.erfgoed.net/thesauri/stijlen_en_culturen/4) ([https://id.erfgoed.net/thesauri/stijlen\\_en\\_culturen/4](https://id.erfgoed.net/thesauri/stijlen_en_culturen/4))

['t Kindt, David](https://inventaris.onroerenderfgoed.be/personen/4684) (<https://inventaris.onroerenderfgoed.be/personen/4684>) (Ontwerper)

[Cruyl, Lieven](https://inventaris.onroerenderfgoed.be/personen/950) (<https://inventaris.onroerenderfgoed.be/personen/950>) (Ontwerper)

[De Waele, Joseph](https://inventaris.onroerenderfgoed.be/personen/1639) (<https://inventaris.onroerenderfgoed.be/personen/1639>) (Ontwerper)

[Roelandt, Louis](https://inventaris.onroerenderfgoed.be/personen/4212) (<https://inventaris.onroerenderfgoed.be/personen/4212>) (Ontwerper)

[Vaerwyck, Valentin](https://inventaris.onroerenderfgoed.be/personen/4864) (<https://inventaris.onroerenderfgoed.be/personen/4864>) (Ontwerper)

[Van Assche, Auguste](https://inventaris.onroerenderfgoed.be/personen/4897) (<https://inventaris.onroerenderfgoed.be/personen/4897>) (Ontwerper)

[Van Assche, Simon](https://inventaris.onroerenderfgoed.be/personen/4900) (<https://inventaris.onroerenderfgoed.be/personen/4900>) (Ontwerper)

[Van Rysselberghe, Charles](https://inventaris.onroerenderfgoed.be/personen/5500) (<https://inventaris.onroerenderfgoed.be/personen/5500>) (Ontwerper)

## Beschrijving

Het belfort, de lakenhal en de Mammelokker (voormalige stadsgevangenis) zijn erkend als werelderfgoed. De binnenstad van Gent werd als bufferzone rond deze gebouwen afgebakend.

Het [volledige dossier](http://whc.unesco.org/en/list/943) (<http://whc.unesco.org/en/list/943>) kan je raadplegen op de website van UNESCO.

---

## Aanduiding van Is de omvattende aanduiding van

## Belfort

(<https://inventaris.onroerenderfgoed.be/erfgoedobjecten/24555>)



### Sint-Baafsplein (Gent)

Aan de bouw van het huidige Belfort van Gent werd begonnen in het eerste kwart van de 14de eeuw. Vermoedelijk was het oorspronkelijke ontwerp van de hand van de meestermetser Jan van Haelst. De huidige stenen torenspits dateert van 1911-1913. Het gotische gebouw heeft een rechthoekig grondplan en is opgetrokken uit Doornikse kalksteen.

## Lakenhal

(<https://inventaris.onroerenderfgoed.be/erfgoedobjecten/24556>)



### Botermarkt 17-18, 18A, 17A, Sint-Baafsplein 2A (Gent)

Ter vervanging van de oude Lakenhal op de Hoogpoort tegenover het stadhuis, werd in 1425 begonnen met de bouw van een nieuwe Lakenhal aanleunend tegen de oostzijde van het Belfort. Handelsgebouw in Brabantse gotische stijl naar ontwerp van Simon Van Assche. In 1445 waren zeven traveeën van het elf traveeën lange ontwerp uitgevoerd. In 1903 werden vier traveeën toegevoegd aan de noordzijde en was het oorspronkelijke 15de-eeuws ontwerp voltooid.

## Stadsgevangenis

(<https://inventaris.onroerenderfgoed.be/erfgoedobjecten/24557>)



### Botermarkt 17-18, 17A, 18A (Gent)


Klein gebouw met grillig plattegrond, opgetrokken in 1741 tegen de westgevel van de Lakenhal en de noordzijde van het Belfort, ter vervanging van de in 1718 op de Korenmarkt gesloopte stadsgevangenis. Bleef tot 1902 zijn functie van stadsgevangenis behouden. Dubbelhuis van drie traveeën en twee bouwlagen onder gebogen mansardedak, in overgang Lodewijk XIV-Lodewijk XV-stijl, opgetrokken naar ontwerp van architect David 't Kindt. Lijstgevel van hardsteen, bekroond met een gebogen fronton met in het tympaan een reliëf met uitbeelding van de legende van de Caritas, waarvan de bijnaam van het gebouw, namelijk Mammelokker, is ontleend.

Beheerder fiche: Agentschap Onroerend Erfgoed



### Contact

Heb je een vraag of opmerking over deze fiche? [Meld het ons via het contactformulier \(/contact?uri=https://id.erfgoed.net/aanduidingsobjecten/15013\).](#)



**Onroerenderfgoed.be is een officiële website van de Vlaamse overheid**

uitgegeven door het agentschap Onroerend Erfgoed  
(<https://www.onroerenderfgoed.be/over-ons>)

**PRIVACYVERKLARING**

([HTTPS://WWW.ONROERENDERFGOED.BE/PRIVACYVERKLARING](https://www.onroerenderfgoed.be/privacyverklaring))

**JURIDISCHE INFORMATIE**

([HTTPS://WWW.ONROERENDERFGOED.BE/JURIDISCHE-INFORMATIE](https://www.onroerenderfgoed.be/juridische-informatie))