

Agentschap
Onroerend
Erfgoed

PERCEELRAPPORT ONROEREND ERFGOED

Perceelnummer 44804D2010/00P002

Dit rapport is opgevraagd op 04-03-2024 om 14.03 uur via <https://geo.onroenderfgoed.be>.

De gegevens in dit perceelrapport zijn een momentopname van de situatie op het moment van de opvraging. Raadpleeg <https://geo.onroenderfgoed.be> voor de meest actuele juridische situatie. Deze kan nadien nog veranderen.

INLEIDING

Het Perceelrapport Onroerend Erfgoed bevat gegevens van het agentschap Onroerend Erfgoed over het aanwezige erfgoed op een perceel. Het rapport biedt een overzicht van het erfgoed waaraan juridische gevolgen verbonden zijn.

Op www.onroenderfgoed.be vindt u alle informatie over de soorten erfgoed, uw rechten en plichten en mogelijkheden tot financiële steun en fiscale voordelen.

ADMINISTRATIEVE GEGEVENS

Postadres(sen): Brabantdam 147-171, 9000 Gent, Brabantdam 173-199, 9000 Gent

Gemeente: Gent

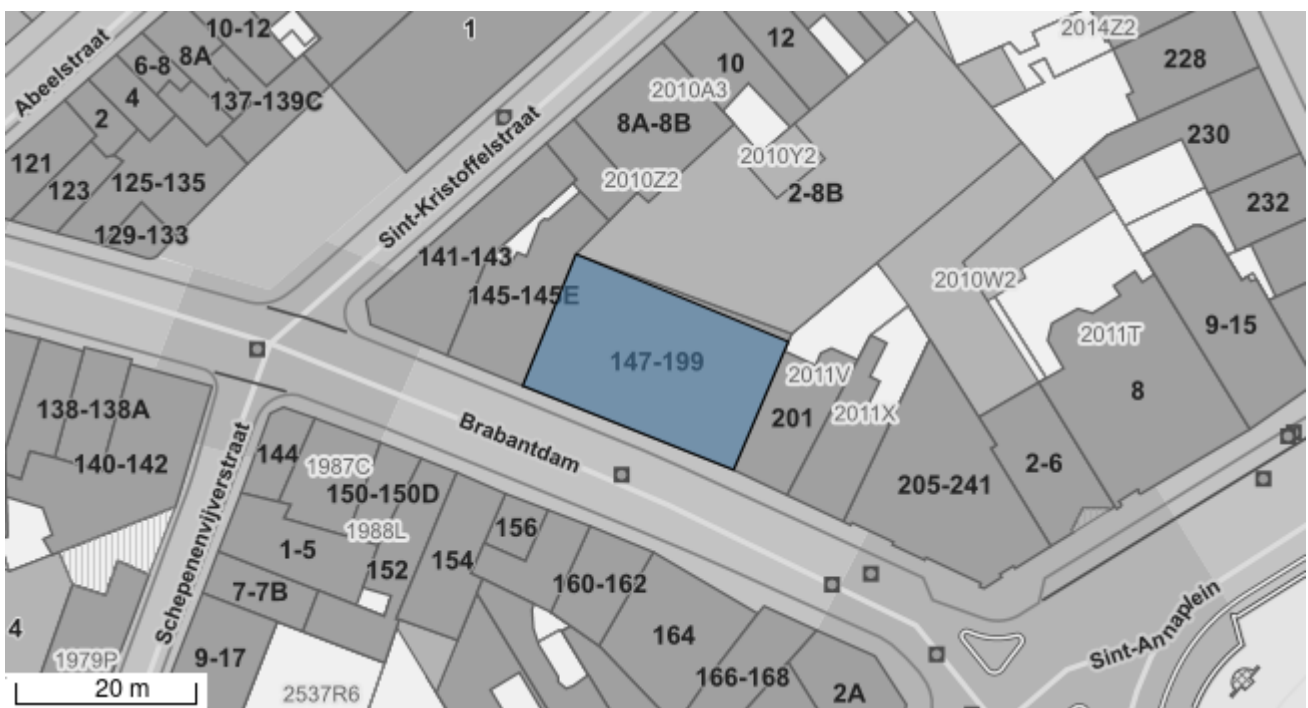
Kadastrale afdeling: GENT 4 AFD

Kadastrale sectie: D

Perceel: 2010/00P002

Capakey: 44804D2010/00P002

Oppervlakte perceel: 394.95m²



VASTGESTELD ERFGOED

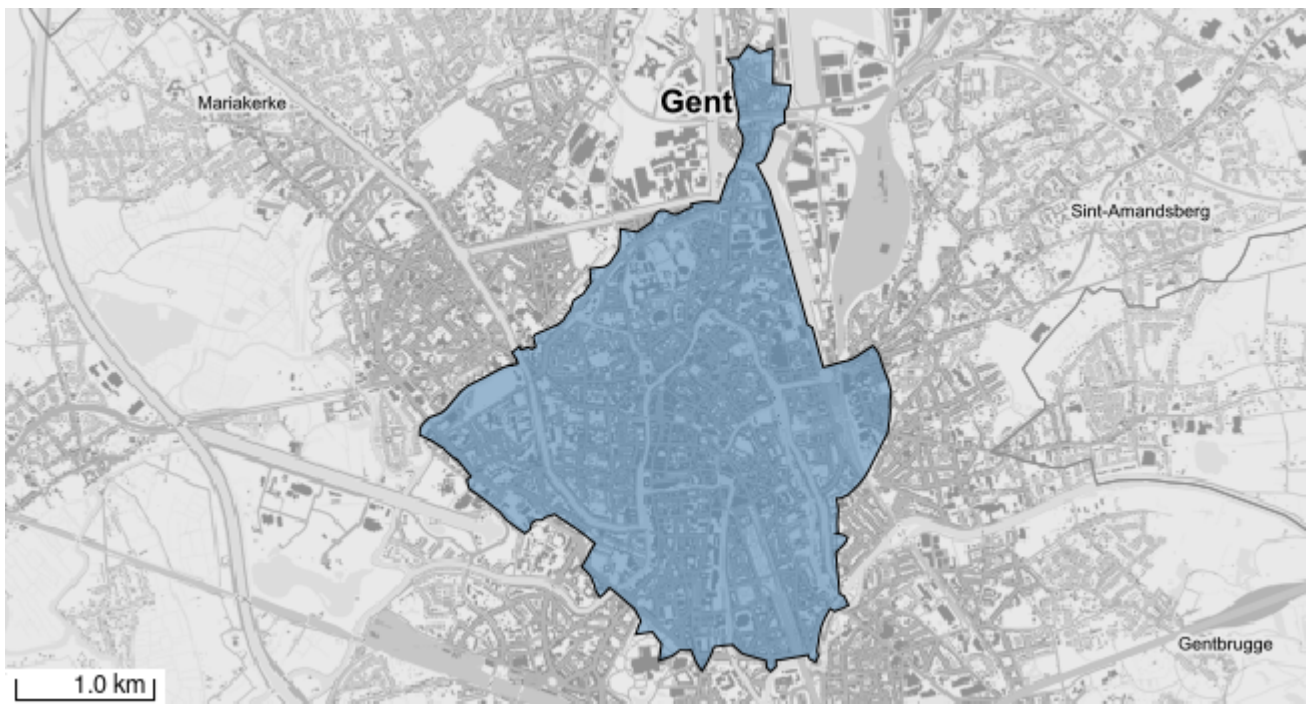
VASTGESTELDE ARCHEOLOGISCHE ZONE

Historische stadskern van Gent

<https://id.erfgoed.net/aanduidingsobjecten/11888>

Besluiten:

<https://id.erfgoed.net/besluiten/5886>

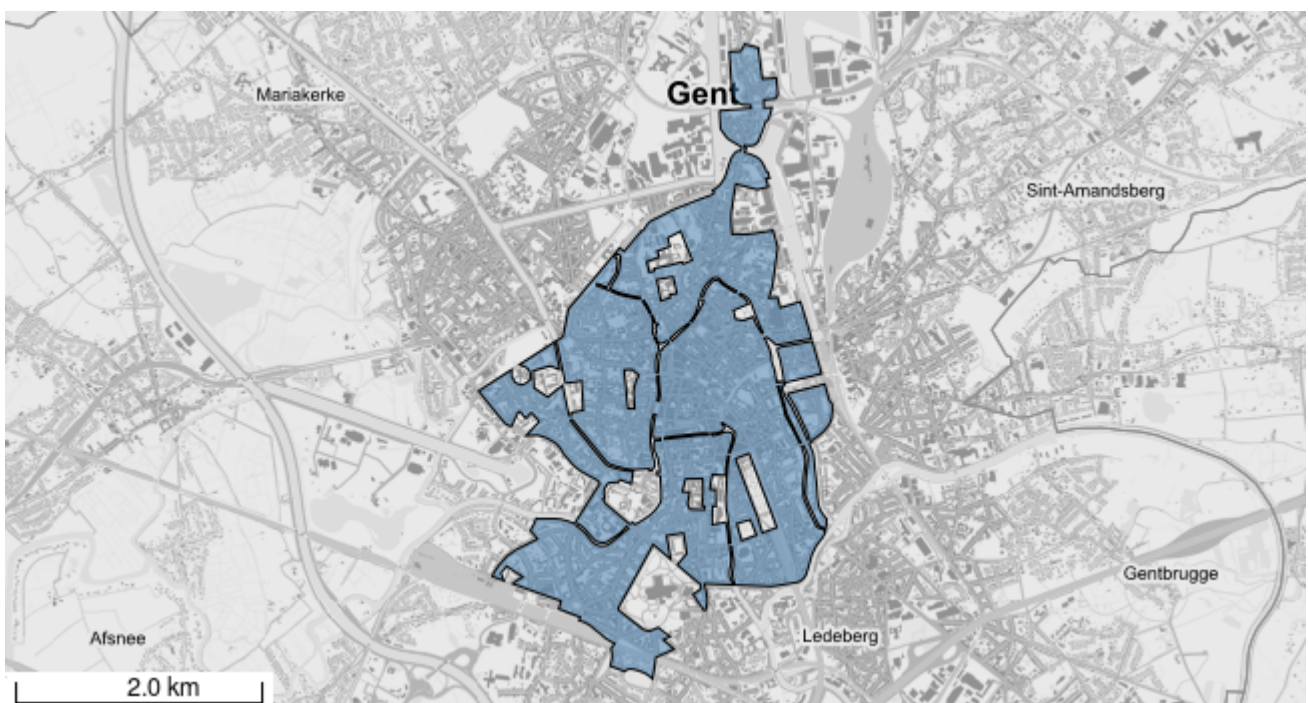


UNESCO WERELDERFGOED

UNESCO WERELDERFGOED BUFFERZONE

Belfort, lakenhal en Mammelokker: buffer

<https://id.erfgoed.net/aanduidingsobjecten/15013>



Het opgevraagde perceel is geen:

- Beschermd monument
- Overgangszone
- Beschermd archeologische site
- Beschermd cultuurhistorisch landschap
- Beschermd stads- of dorpsgezicht
- Vastgesteld landschappelijk erfgoed
- Vastgesteld bouwkundig erfgoed
- Vastgestelde historische tuin of park
- Vastgestelde houtige beplanting met erfgoedwaarde
- Vastgesteld landschapsatlasrelict
- Erfgoedlandschap
- Gebied geen archeologie
- Unesco werelderfgoed kernzone