

# PROVINCE DE BRABANT.

## VILLE DE TIRLEMONT.

### PROJET D'ALIGNEMENT DE LA GHAUSSÉE D'OPLINTER

" VOIE N° 47. "

#### LÉGENDE.

- = Lignes d'opérations
- AB-Y.Z.** = Désignation des alignements.
- = Limites du chemin.
- = Alignements nouveaux.
- = Emprises ( )
- = Retractions ( )
- N.V.B.E.** = État des constructions.

ECHELLE.  $\frac{1}{500}$

ADMINISTRATION  
LE 12 VOIE  
A 499/2  
septembre  
1927

Dressé par le soussigné

Voie 47: embranchement

3:146. Nach  
Pour copie conforme. Voir conclusion approuvée  
Le Directeur général, De Rycken  
Tirlemont, le 3 juin 1927.

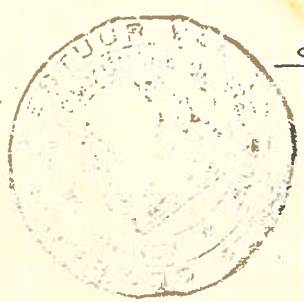
*Maurice*

*J. Smolen*

Lu et approuvé par le Conseil Communal de Tirlemont  
pour être joint à sa délibération du 13 juin 1927.

Le Secrétaire

*Paul Verbeke*



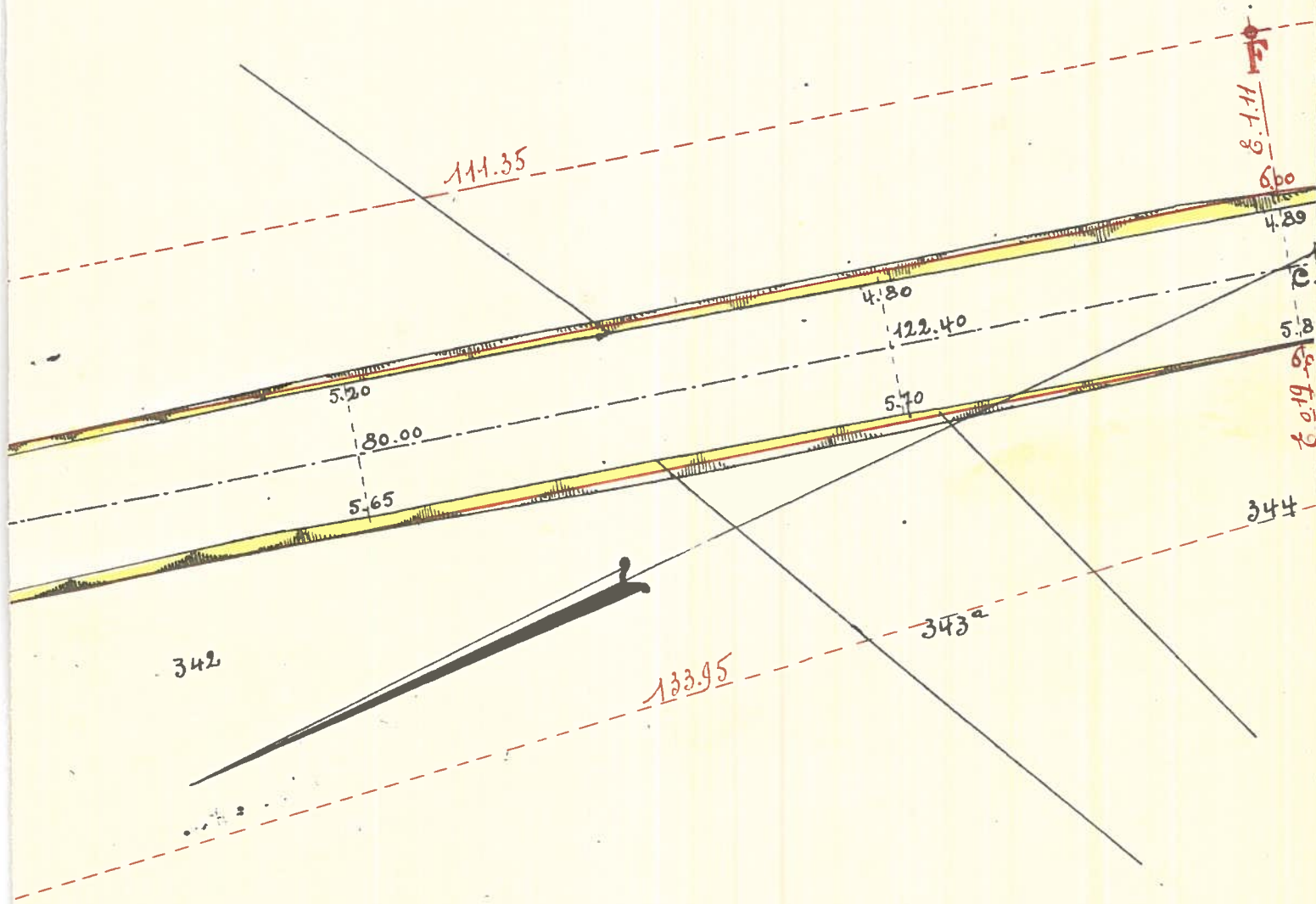
Le Bourgmestre

*Benjamin*

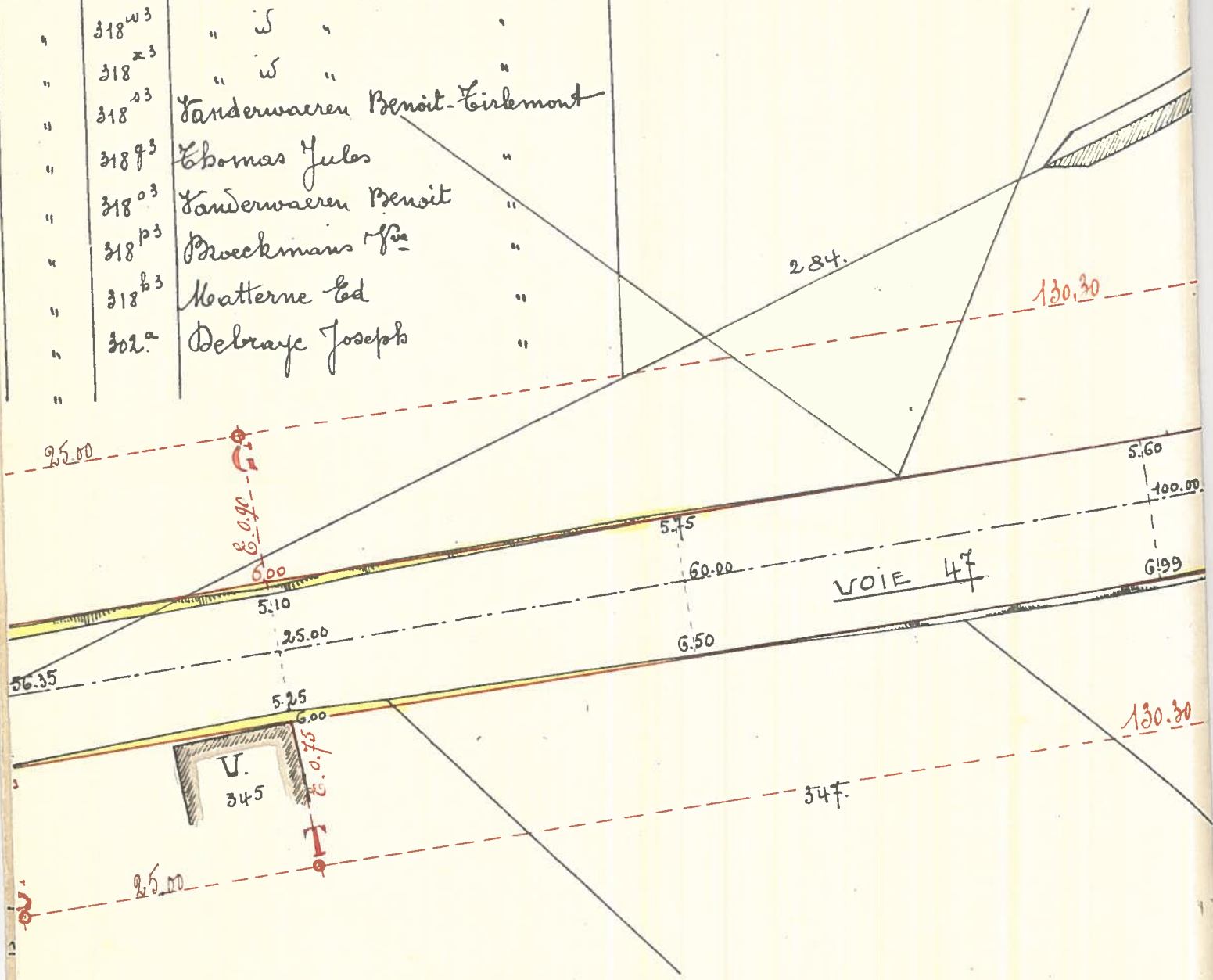




No au cadastre	Noms et domicile des propriétaires	Section	No au cadastre	Noms et domicile des propriétaires
315 <sup>b3</sup>	Bollen Felix Terlemont	B.	315 <sup>b3</sup>	Moens August Terlemont
315 <sup>d4</sup>	Holsbeek Eb "	"	315 <sup>c3</sup>	Ruytings alex "
315 <sup>e4</sup>	Heraus Eug "	"	315 <sup>b3</sup>	Debert Lib <sup>t</sup> "
315 <sup>q3</sup>	Vandenweyden Jos "	"	315 <sup>a3</sup>	Keepen Armand "
315 <sup>z3</sup>	Houcke Alph "	"	315 <sup>l2</sup>	Denis Phil "
315 <sup>s3</sup>	Christiaens Termin "	"	315 <sup>a4</sup>	Vandevorst Cjil <sup>m</sup> "
315 <sup>u3</sup>	Stoutbuijzen Jean "	"	315 <sup>g3</sup>	Cracqwinckels Eb "
315 <sup>w3</sup>	Dewolf Ernest "	"	315 <sup>h3</sup>	" "
315 <sup>d3</sup>	Breeds Jos "	"	318 <sup>k3</sup>	Christiaens Eb "
315 <sup>t3</sup>	Copermans Denis "	"	318 <sup>k3</sup>	Glaes Jos "
315 <sup>f3</sup>	Tellendaels H <sup>ri</sup> "	"	318 <sup>t3</sup>	Daermans L <sup>s</sup> 283 "

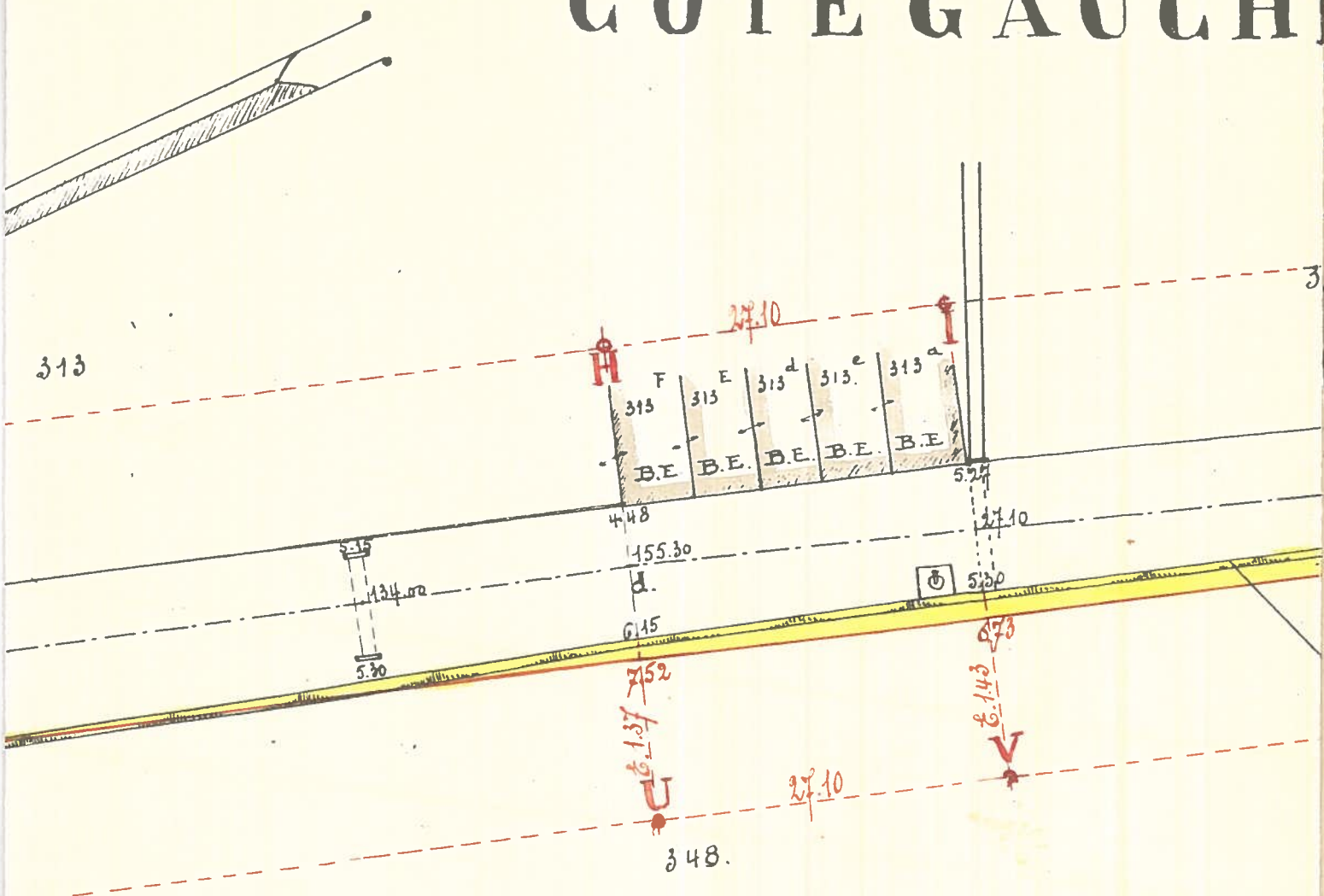


Section	N <sup>o</sup> au cadastre	Noms et domicile des propriétaires
B.	318 <sup>d3</sup>	Laermans Louis Eirlemont
"	318 <sup>z3</sup>	Laelmaeckers V <sup>ie</sup> Lubbeek
"	318 <sup>w3</sup>	" " " "
"	318 <sup>x3</sup>	" " " "
"	318 <sup>o3</sup>	Tanderwaeren Benoit-Eirlemont
"	318 <sup>q3</sup>	Thomas Jules " "
"	318 <sup>o3</sup>	Tanderwaeren Benoit " "
"	318 <sup>p3</sup>	Proeckmans V <sup>ie</sup> " "
"	318 <sup>b3</sup>	Moatterne Ed " "
"	302 <sup>a</sup>	Debraye Joseph " "

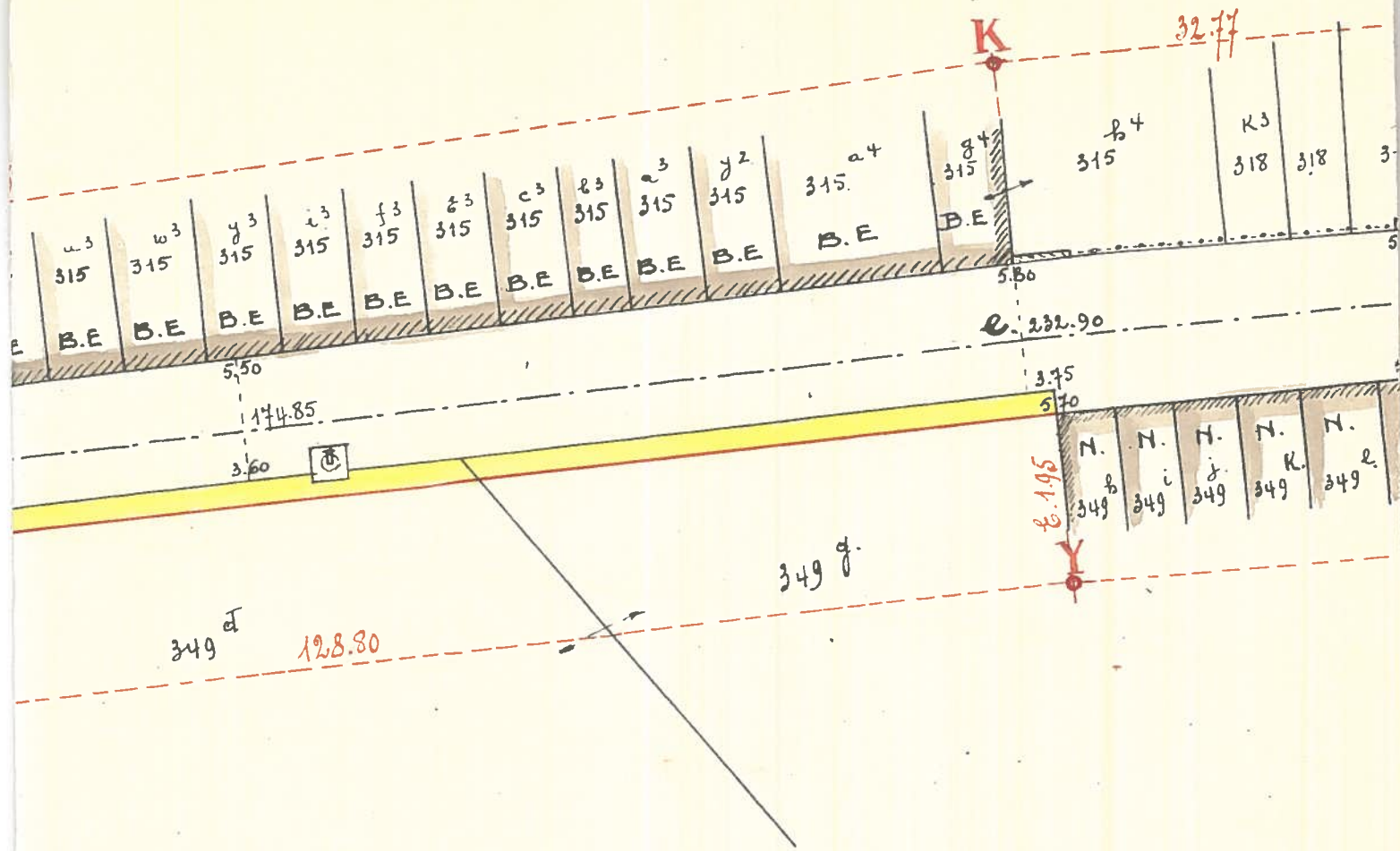




# COTÉ GAUCHE



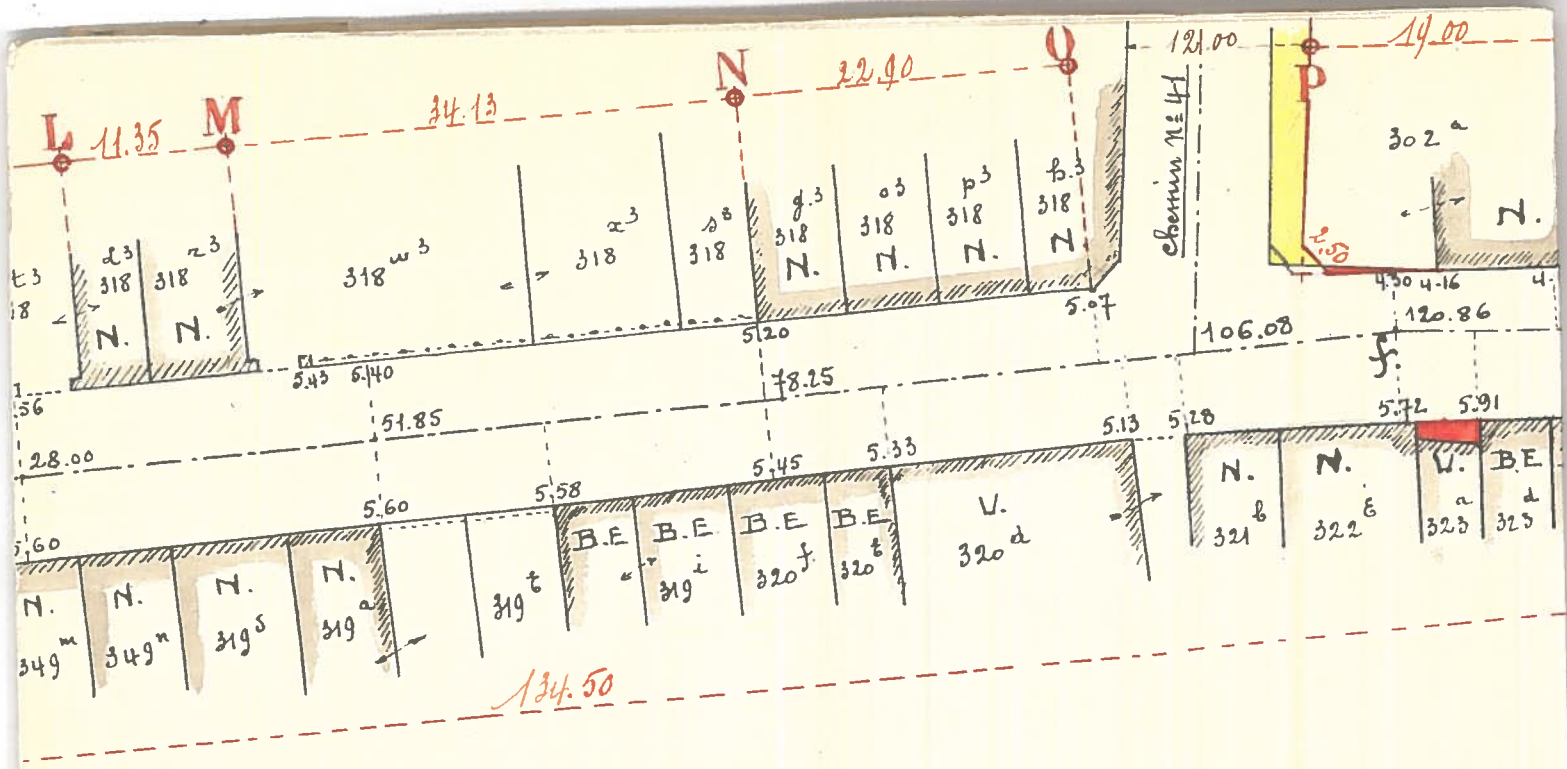




# COTÉ DROIT

<u>Noms des propriétaires.</u>	<u>Section</u>	<u>N<sup>o</sup> au cadastre</u>	<u>Noms et domicile des propriétaires</u>	<u>Section</u>	<u>N<sup>o</sup> au cadastre</u>	<u>Noms et d<sup>u</sup></u>
Éirlemont	B.	349 <sup>a</sup>	Uytelbroeck Éb		319 <sup>5</sup>	Teeckhoven
"	"	349 <sup>b</sup>	Houckx		319 <sup>a</sup>	Dewil Fra
"	"	349 <sup>d</sup>	Reynaerts Louis		319 <sup>e</sup>	Janssens
assistance	"	349 <sup>f</sup>	" w "		319 <sup>i</sup>	Peron Jos
"	"	" b	" w "		320 <sup>f</sup>	Vandepoel
" et enf <sup>ts</sup>	"	" i	" w "		320 <sup>g</sup>	Poffé Élv
"	"	" j	" w "		320 <sup>d</sup>	Watterne-
rie-Josephine	"	" k	Pittomails Clémence		321 <sup>b</sup>	Honshoven
line Bruxelles	"	" l	Uytelbroeck		322 <sup>g</sup>	" w
" Éirlemont	"	" m	Claes Arthur		323 <sup>a</sup>	Booten Fra
" w	"	" n	Teeckhoven Hubert		323 <sup>d</sup>	Lariers
" w	"	"			323 <sup>g</sup>	"



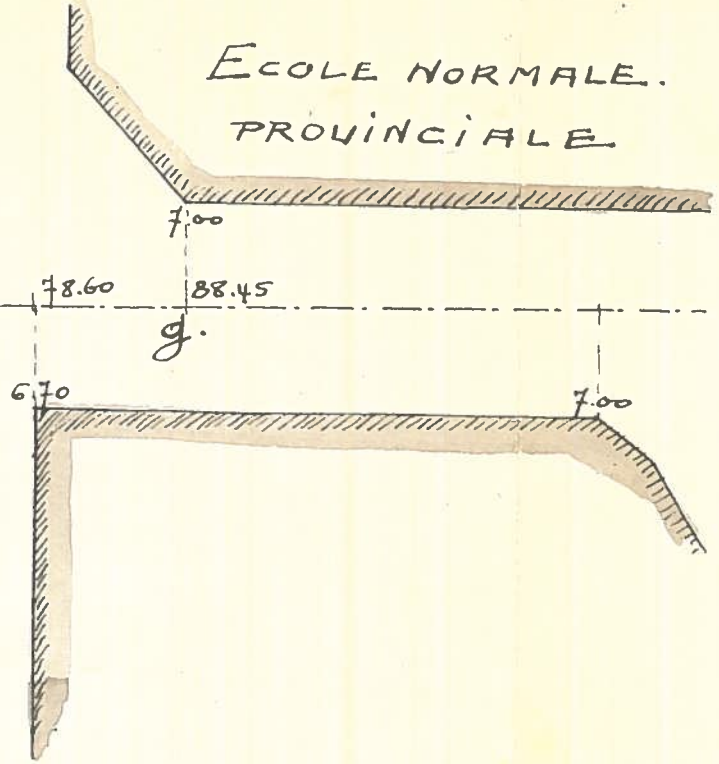
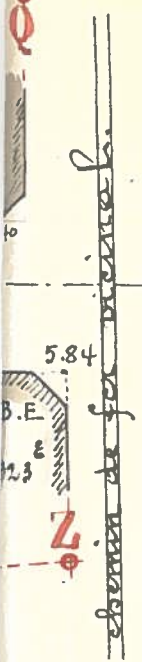


nicile des propriétaires	
Désire	Enlèvement
nois	"
B	"
	"
Ob.	"
re	"
Lambeets	"
pre	"
"	"
nois	"
	Hougaerde
	"



Boulevard.

ÉCOLE NORMALE.  
PROVINCIALE



72  
107

Boulevard.