

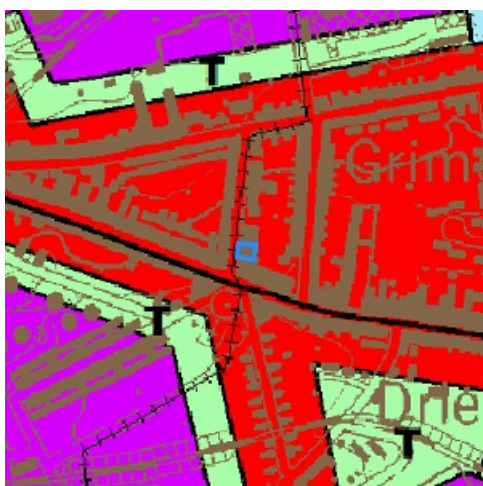
# Informatieaanvraag Gewestinfo

Resultaat opvraging perceel gelegen in Tienen afdeling TIENEN 4  
AFD, sectie C met perceelnummer 0230/00Moo8  
[24594Co230/00Moo8]

## Gewestplan

|                               |                                      |
|-------------------------------|--------------------------------------|
| Hoofdbestemming (*):          | woongebieden                         |
| Datum goedkeuring gewestplan: | 1/04/1978                            |
| Gewestplan:                   | origineel gewestplan Tienen - Landen |
| Categorie:                    | Wonen                                |

Indicatieve kaartweergave



## Legende

|   |   |
|---|---|
| 0100 -<br>Woongebieden  | 0700 -<br>Groengebieden   |
| 0105 -<br>Woonuitbreidingsgebieden                                    | 0701 -<br>Natuurgebieden  |
| 0200 - Gebieden<br>voor<br>gemeenschapsvoorziening<br>en openbaar nut | 0702 -<br>Natuurgebieden met<br>wetenschappelijke<br>waarde of<br>natuureservaten |
| 0400 -<br>Recreatiegebieden   | 0800 -<br>Bosgebieden   |
| 0401 - Gebieden<br>voor dagrecreatie                                  | 0900 - Agrarische<br>gebieden   |
| 0402 - Gebieden<br>voor verblijfsrecreatie                            | 0901 -<br>Landschappelijke<br>waardevolle agrarische<br>gebieden                  |
| 0410 - Gebieden<br>voor toeristische<br>recreatieparken (TRP)         | 1000 -<br>Industriegebieden   |
| 0500 -<br>Parkgebieden  | 1100 -<br>Ambachtelijke bedrijven<br>en KMO's                                     |
| 0600 - Bufferzones  | 1700 - Landelijke<br>gebieden   |

Uitgebreide legende

<https://www.realsmart.be/gewestplan.pdf>




## Gewestelijk ruimtelijk uitvoeringsplan

Er is geen informatie beschikbaar op het gekozen perceelnummer.

### Indicatieve kaartweergave



### Legende

-  Contouren van grondvlakken
-  Contouren van overdrukken (indien geen grondvlak van GewRUP aanwezig, is bestemming op gewestplan ook nog van kracht)
-  Contouren van lijnen

### Welke informatie kan u terugvinden in dit uittreksel?

#### Gewestplan

Het gewestplan is een verouderd planningsinstrument dat enkel nog van kracht is op die plekken waar het niet vervangen is door een nieuwer plan. Na 2000 zijn de bestemmingen van het gewestplan op vele plekken gewijzigd door de opmaak van de 'ruimtelijke uitvoeringsplannen' (RUP'S).

#### Belangrijke Noot

Wilt u weten welke bestemming geldt op een bepaald perceel, dan vraagt u dit best na bij de gemeente. Zij hebben een overzicht van alle geldende plannen (ruimtelijke uitvoeringsplannen van gewest, provincie of gemeente, maar ook bijzonder plannen van aanleg) die het gewestplan intussen mogelijks hebben vervangen.

#### Gewestelijk Ruimtelijk Uitvoeringsplan

Een ruimtelijk uitvoeringsplan heeft uitvoering aan een ruimtelijk structuurplan. Het heeft een verordende waarde voor alle overheidsbeslissing. Het Vlaams gewest maakt gewestelijke ruimtelijke uitvoeringsplannen op. Ook provincies en gemeenten maken ruimtelijke uitvoeringsplannen op. Raadpleeg de gemeente of provincie voor een overzicht van de plannen op hun grondgebied.

#### Meer info

[www.ruimtelijkeordering.be](http://www.ruimtelijkeordering.be)

\* Indien het perceel ingetekend is met meerdere bestemmingen, kan u de andere bestemmingen via de legende afleiden.

### Bron vastgoedinfo

Deze opvraging bevat overheidsinformatie verkregen van Ruimte Vlaanderen, Koning Albert II-Laan 19 bus 11, 1210 Brussel, namens het Vlaams Gewest en Informatie Vlaanderen, Havenlaan 88, 1000 Brussel wat betreft het Grootschalig Referentie Bestand Vlaanderen (GRB).

*Document gegenereerd op basis van de gegevens ontvangen van Ruimte Vlaanderen via de ORIS webservices.*

CIB vlaanderen vzw - Kortrijksesteenweg 1005 - 9000 Gent  
0425.043.508 - [vastgoedinfo@vastgoedloket.be](mailto:vastgoedinfo@vastgoedloket.be)