

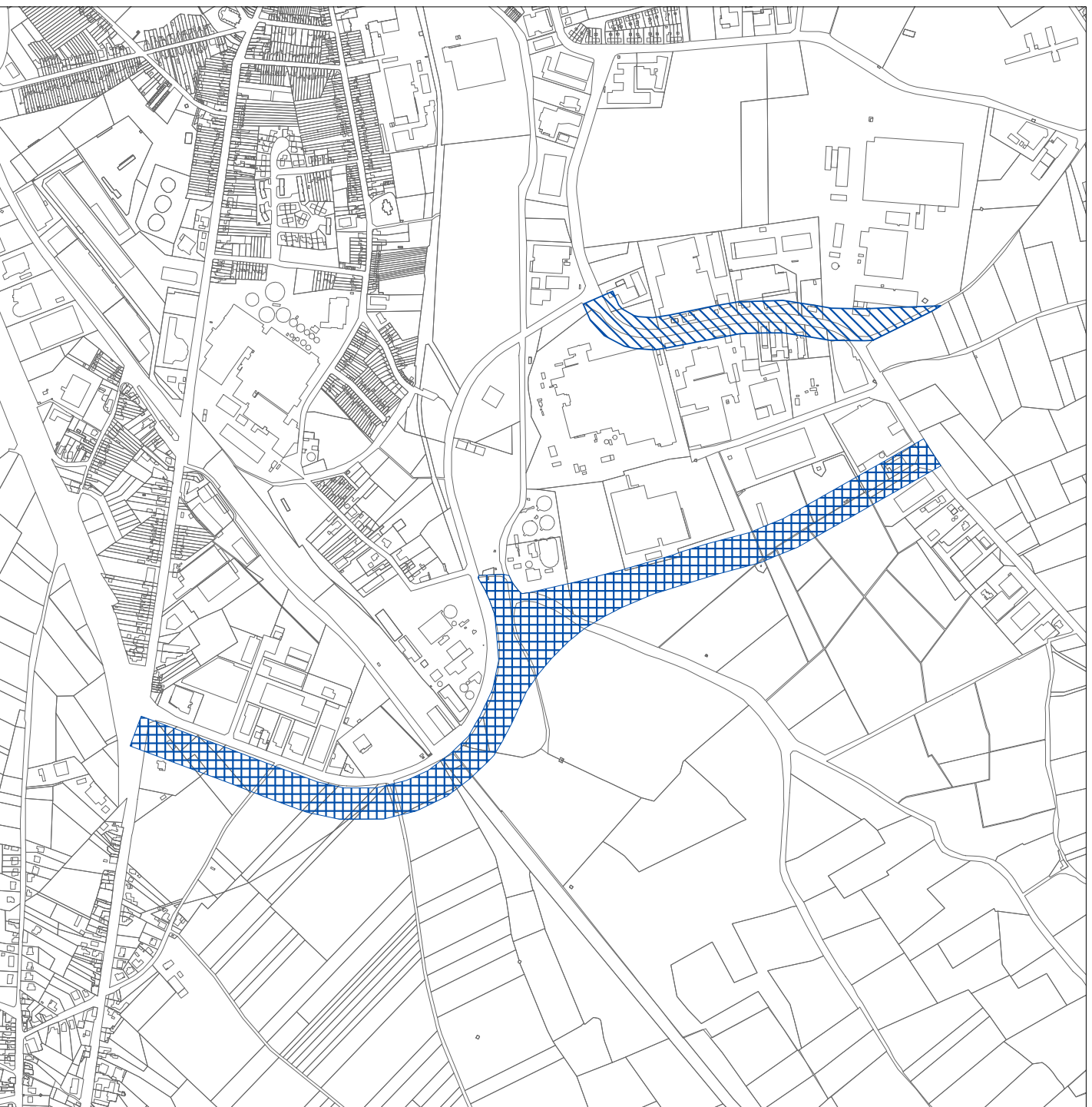


Legende
 Gemeentegrens
 Afschermings gemeentelijk gebied

CGM/MS, 01/01/2010





6048
Prondok Mijang Berekah
 Provinciale Sijp
 afschermings gemeentelijk gebied Tienen
SumResearch
 Datum: 10/10/2009

PROJEKT	Prondok Mijang Berekah
AUFTRAG	Prondok Mijang Berekah - Provinciale Sijp - Afschermings gemeentelijk gebied Tienen
AUSGEFÜHRT VON	SumResearch
VERZEUCHE	SumResearch
PROJEKTLEITUNG	SumResearch
BEREITGESTELLT VON	SumResearch
VERZEUCHE	SumResearch
PROJEKTLEITUNG	SumResearch
BEREITGESTELLT VON	SumResearch
VERZEUCHE	SumResearch
PROJEKTLEITUNG	SumResearch
BEREITGESTELLT VON	SumResearch
VERZEUCHE	SumResearch

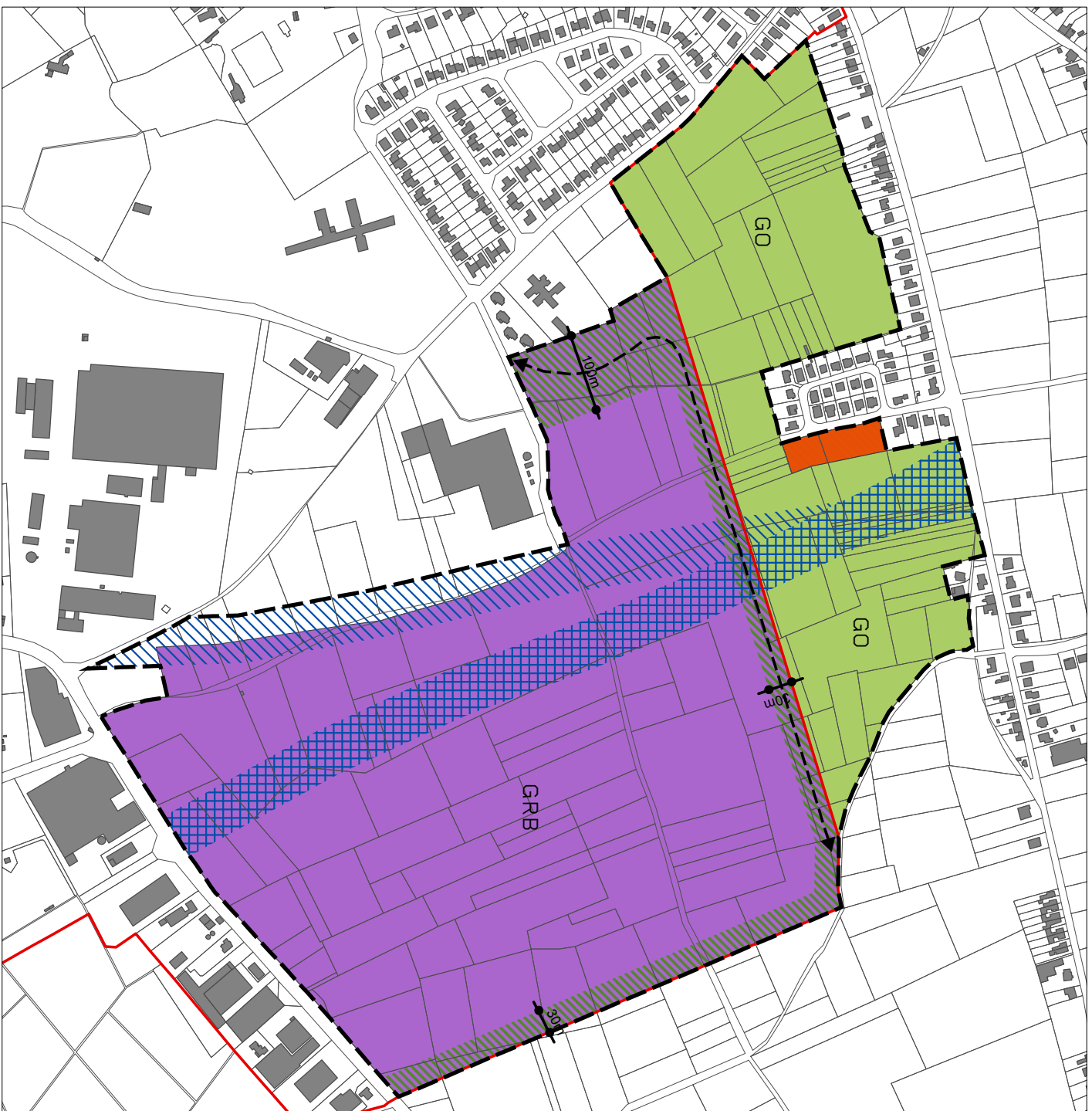


10






Deelplan Oostelijke ring R27
Grafisch plan

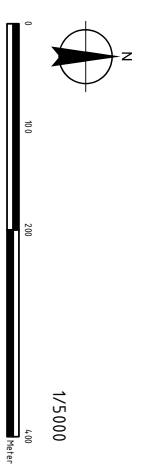
-  Afbakening kleinstedelijk gebied
-  Afbakening RUP
-  Reservatiegebied voor tijlinfrastructuur (60m)
-  Op te heffen reservatiestrook

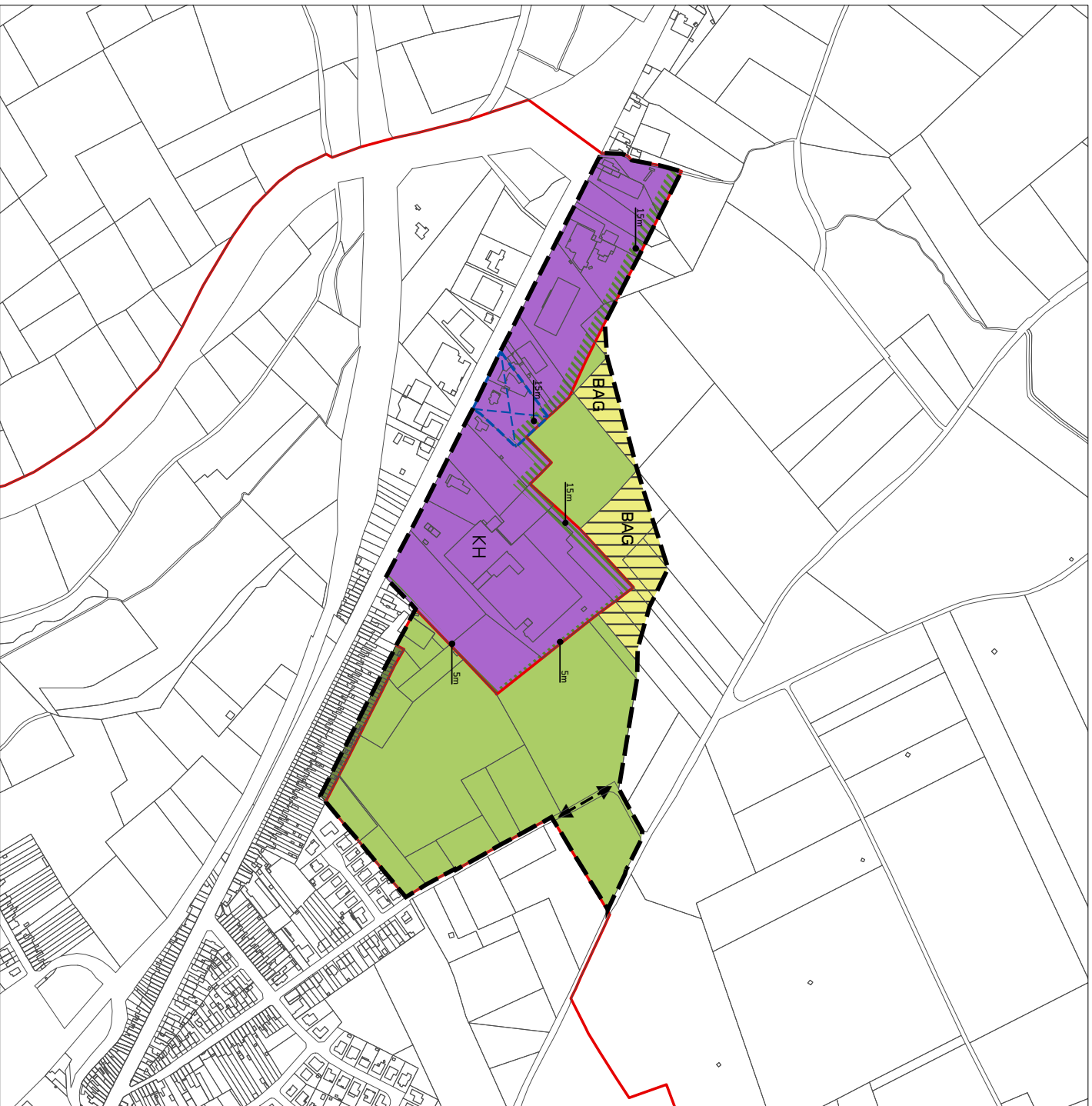













Deelplan regionaal bedrijventerrein Soldatenveld Grafisch plan

-  Afbakening RUP
-  Afbakening kleinstedelijk gebied Tienen
-  GRB Gemengd regionaal bedrijventerrein
-  Reservatiegebied voor lijninfrastructuur
-  Buffer
-  GO Gemengd openruimtegebied
-  Verbinding voor langzaam verkeer
-  Woonzone
-  Op te heffen reservatiestrook





**Deelplan Breisemveld en Leuvenseleen
Grafisch plan**

-  Afbakening kleinstedelijk gebied
-  Afbakening RUP
-  KH
Specifiek regionaal bedrijventerrein voor kleinhandel
-  Buffer
-  Bouwrij agrarisch gebied
-  Naturengebied
-  Tuinzone
-  Op te heffen verkaveling
-  Verbinding voor langzaam verkeer

